REPÚBLICA DEL ECUADOR

REPORTE DE SITUACIÓN INCENDIOS FORESTALES EN EL ECUADOR

Inicio 01-01-2025 al 17-09-2025 16:30 Referencia SITREP No. 31

Desde el 01 de enero de 2025 hasta la fecha, se han registrado 999 incendios forestales (INF) en 20 provincias, 99 cantones,333 parroquias que han ocasionado la pérdida de 5221,55 hectáreas de cobertura vegetal.

Las provincias con mayor afectación en hectáreas quemadas son: **Imbabura, El Oro, Cotopaxi, Chimborazo, Guayas, Loja**

999
No. Incendios Forestales

Resumen de afectaciónes a nivel nacional

5221,55 Ha. de cobertura vegetal quemada

1 Personas heridas

1 Personas fallecidas

2 Personas Afectadas

2 Personas Damnificadas

5 Animales Muertos

1 Animales Afectados

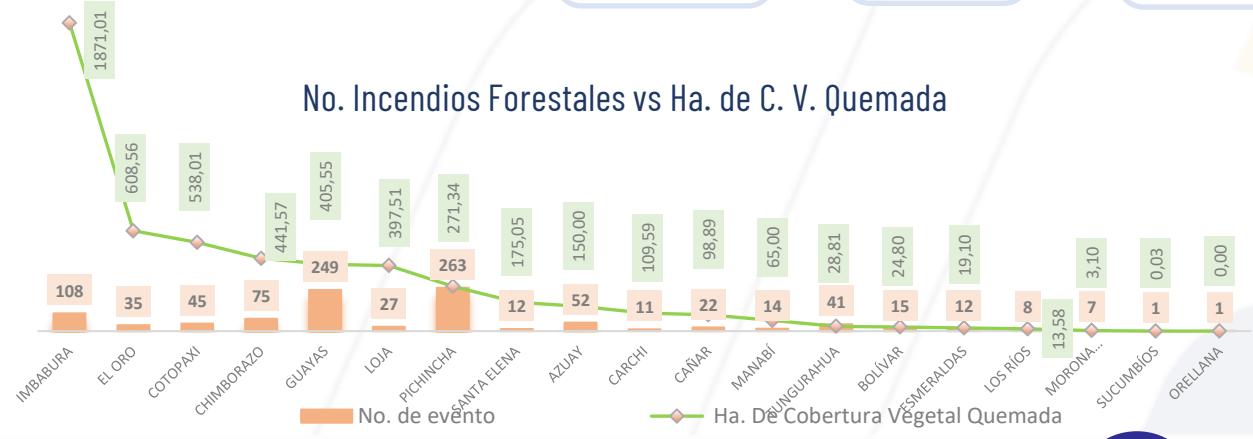

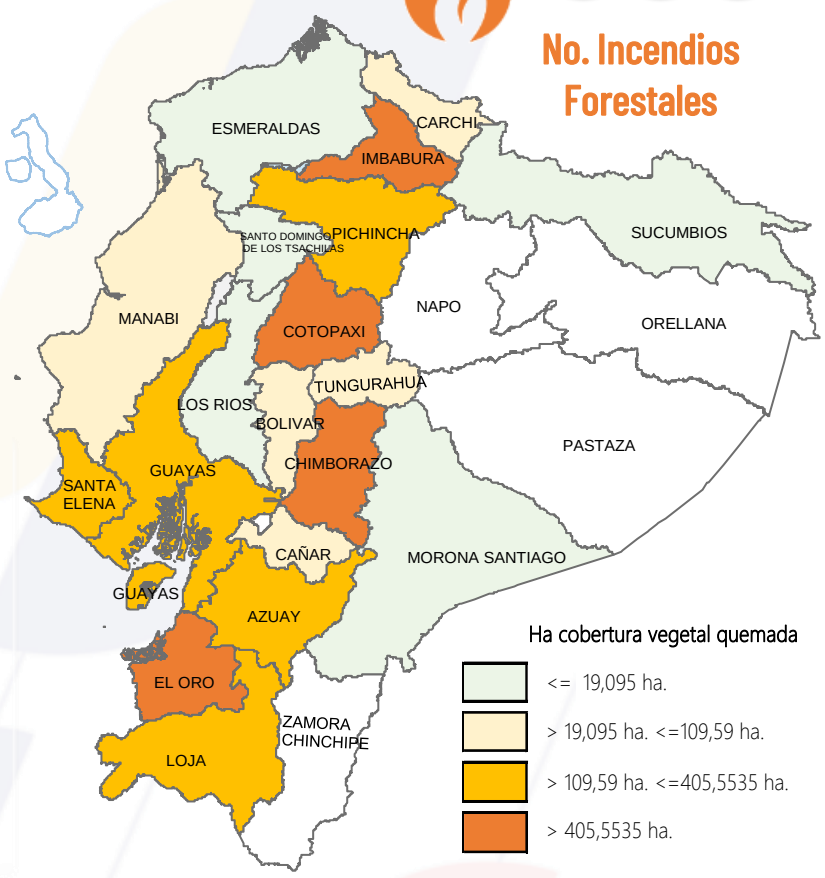

Desagregación de afectaciones a nivel provincial

Provincia	No. Incendios	Ha. Quemadas	Perosonas fallecidas	Personas heridas	Personas Damnificadas	Personas Afectadas	Animales afectados	Animales muertos
Imbabura	108	1.871,01	0	0	0	0	0	0
El Oro	35	608,56	0	0	0	1	0	1
Cotopaxi	45	538,01	0	0	0	0	0	0
Chimborazo	75	441,57	0	0	0	0	0	0
Guayas	249	405,55	0	0	2	0	1	4
Loja	27	397,51	0	0	0	0	0	0
Pichincha	263	271,34	1	0	0	1	0	0
Santa Elena	12	175,05	0	0	0	0	0	0
Azuay	52	150,00	0	1	0	0	0	0
Carchi	11	109,59	0	0	0	0	0	0
Cañar	22	98,89	0	0	0	0	0	0
Manabí	14	65,00	0	0	0	0	0	0
Tungurahua	41	28,81	0	0	0	0	0	0
Bolívar	15	24,80	0	0	0	0	0	0
Esmeraldas	12	19,10	0	0	0	0	0	0
Los Ríos	8	13,58	0	0	0	0	0	0
Morona Santiago	7	3,10	0	0	0	0	0	0
Santo Domingo de	1	0,04	0	0	0	0	0	0
Sucumbíos	1	0,03	0	0	0	0	0	0
Zamora Chinchipe	0	0,00	0	0	0	0	0	0
Napo	0	0,00	0	0	0	0	0	0
Galápagos	0	0,00	0	0	0	0	0	0
Pastaza	0	0,00	0	0	0	0	0	0
Orellana	1	0,00	0	0	0	0	0	0
Total	**999**	**5.221,55**	**1**	**1**	**2**	**2**	**1**	**5**

Recursos especiales activados, mecanismos de coordinación

Medios Aéreos activados

5 # Intervenciones aéreas

27 # Descargas de agua

12.150 Total litros descargados

Activación de Brigadas de Refuerzos en incendios forestales

2 # Activaciones BRIF

0 # BRIF Activas

2 # BRIF Cerradas

Quito (19-08-2025), Austral (03-09-2025)

Activación de mecanismos de coordinación y declaratorias de emergencia

0 Declaratorias de Emergencia

0 COE Nacional Activo

0 COE Provinciales

2 COE Cantonal:
El Oro/**Chilla** (28/08/2025); Cañar/**Cañar** (03/09/2025)

Condiciones meteorológicas - INAMHI

De acuerdo al Boletín No. 260 de "**Predicción de focos de calor" emitido por el INAMHI, para el 17 de septiembre de 2025.** La Dirección de Pronósticos y Alertas Hidrometeorológicos del INAMHI, basándose en la información que se obtiene del modelo Numérico WRF, emite el siguiente pronóstico:

TEMPERATURA MÁXIMA

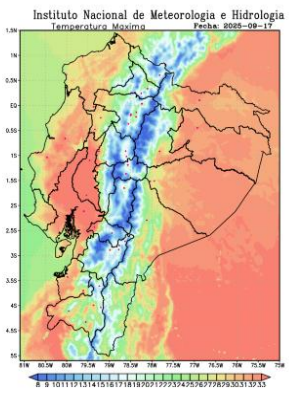

Región Litoral: Entre 24° y 32°C;
Región Interandina: Entre 14° y 29°C;
Región Oriental: Entre 25° y 31°C ;

ÍNDICE HAINES 13H00

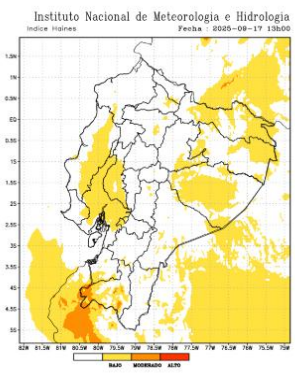

La probabilidad de propagación de incendios es baja en la Amazonía. Por otro lado, a lo largo de la Sierra se presenta una probabilidad moderada.

Región Litoral: Baja.
Región Interandina: Baja y moderada.
Región Oriental: Baja.

Incendios Activos y controlados al corte del reporte

 # Incendios Activos

2

- Guayas/Guayaquil/Juan Gomez Rendon (Progreso)/Vía A La Costa, Como Referencia El Bar La Tertulia De Don Gato
- Cañar/Cañar/Gualleturo/Chaguarpata

 # Incendios Controlados

1

-Cañar/Cañar/Cañar/La Carbonería