REPÚBLICA DEL ECUADOR

REPORTE DE SITUACIÓN INCENDIOS FORESTALES EN EL ECUADOR

Inicio 01-01-2025 al 25-08-2025 15:00 Referencia SITREP No. 15

Desde el 01 de enero de 2025 hasta la fecha, se han registrado 516 incendios forestales (INF) en 19 provincias, 76 cantones,226 parroquias que han ocasionado la pérdida de 2976,02 hectáreasdecoberturavegetal.

Las provincias con mayor afectación en hectáreas quemadas son: **Imbabura, Chimborazo, Guayas, Loja, Pichincha, Santa Elena**

516
No. Incendios Forestales

Resumen de afectaciónes a nivel nacional

2976,02 Ha. de cobertura vegetal quemada

0 Personas heridas

0 Personas fallecidas

1 Personas Afectadas

2 Personas Damnificadas

0 Animales Muertos

0 Animales Afectados

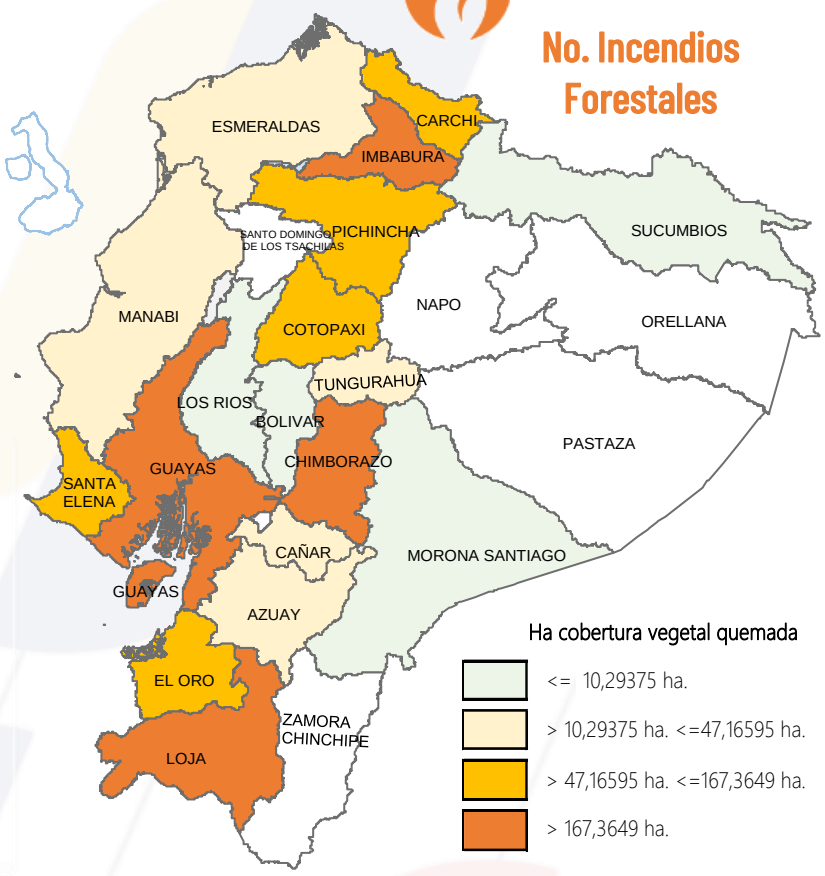

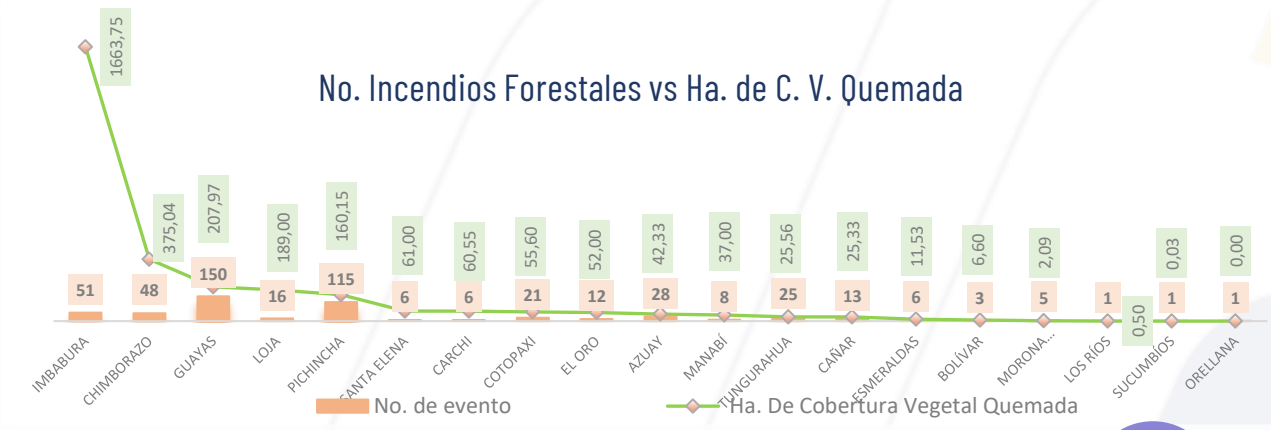

Desagregación de afectaciones a nivel provincial

Provincia	No. Incendios	Ha. Quemadas	Perosonas fallecidas	Personas heridas	Personas Damnificadas	Personas Afectadas	Animales afectados	Animales muertos
Imbabura	51	1.663,75	0	0	0	0	0	0
Chimborazo	48	375,04	0	0	0	0	0	0
Guayas	150	207,97	0	0	2	0	0	0
Loja	16	189,00	0	0	0	0	0	0
Pichincha	115	160,15	0	0	0	1	0	0
Santa Elena	6	61,00	0	0	0	0	0	0
Carchi	6	60,55	0	0	0	0	0	0
Cotopaxi	21	55,60	0	0	0	0	0	0
El Oro	12	52,00	0	0	0	0	0	0
Azuay	28	42,33	0	0	0	0	0	0
Manabí	8	37,00	0	0	0	0	0	0
Tungurahua	25	25,56	0	0	0	0	0	0
Cañar	13	25,33	0	0	0	0	0	0
Esmeraldas	6	11,53	0	0	0	0	0	0
Bolívar	3	6,60	0	0	0	0	0	0
Morona Santiago	5	2,09	0	0	0	0	0	0
Los Ríos	1	0,50	0	0	0	0	0	0
Sucumbíos	1	0,03	0	0	0	0	0	0
Zamora Chinchipe	0	0,00	0	0	0	0	0	0
Napo	0	0,00	0	0	0	0	0	0
Galápagos	0	0,00	0	0	0	0	0	0
Pastaza	0	0,00	0	0	0	0	0	0
Santo Domingo de	0	0,00	0	0	0	0	0	0
Orellana	1	0,00	0	0	0	0	0	0
Total	**516**	**2.976,02**	**0**	**0**	**2**	**1**	**0**	**0**

Recursos especiales activados, mecanismos de coordinación

Medios Aéreos activados

0 # Intervenciones aéreas

0 # Descargas de agua

0 Total litros descargados

Activación de Brigadas de Refuerzos en incendios forestales

Activaciones BRIF **1**

BRIF Activas **0**

BRIF Cerradas **1**

Activación de mecanismos de coordinación y declaratorias de emergencia

0 Declaratorias de Emergencia

0 COE Nacional Activo

0 COE Provinciales

0 COE Cantonales

Condiciones meteorológicas - INAMHI

De acuerdo al **Boletín No. 237 de "Predicción de focos de calor" emitido por el INAMHI**, para el 25 de agosto de 2025. La Dirección de Pronósticos y Alertas Hidrometeorológicos del INAMHI, basándose en la información que se obtiene del modelo Numérico WRF, emite el siguiente pronóstico:

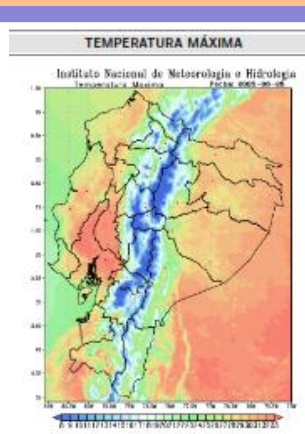

Incendios Activos y controlados al corte del reporte

 # Incendios Activos

2

- Loja/Saraguro/El Tablón/El Tablón
- Carchi/ Mira/ Jacinto Jijón y Caamaño/ comunidad Tablas – La Chorrera.

 # Incendios Controlados

1

Guayas/Playas/General Villamil /Via Posorja, relleno sanitario

Producto elaborado por:
Dirección de Monitoreo de Eventos Adversos

Para acceder a todos los informes de situación e infografías generadas por la SNGR visiste el siguiente enlace:

https://www.gestionderiesgos.gob.ec/informes-de-situacion-actual-por-eventos-adversos-ecuador/

EL NUEVO ECUADOR

Secretaría Nacional de Gestión de Riesgos