

## SitRep No. 4 – Aluvión Multitud – Alausí

INFORME DE SITUACIÓN PROVINCIAL

Este Informe cubre el período desde las 23:47 del 20.04.2024 a las 14:00 del 29.04.2024

El próximo SITREP será emitido al momento de generarse nueva actividad relevante.

### 1. Puntos importantes

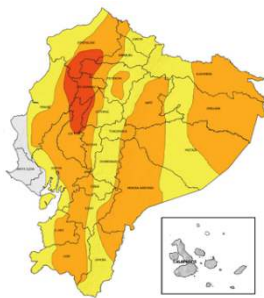
- Entre el 20 y el 21 de abril de 2024 se originaron dos aluviones y un deslizamiento que afectó a los recintos de Piñanpungo, El Citado, Chaguarpata, así como a la cabecera parroquial de Multitud, existen viviendas afectadas y destruidas, puentes destruidos, las personas en riesgo fueron evacuadas a alojamientos temporales y familias acogientes.
- El 21 de abril de 2024 se activó el COE Cantonal de Alausí y el 22 de abril de 2024 se activó el COE Provincial de Chimborazo para coordinar acciones de respuesta ante el evento peligroso.

NIVEL DE  
AFECTACIÓN

3

Calificación realizada  
con base al Manual  
del COE 2017

### 2. Situación Hidrometeorológica actual.



Estimación de precipitación diaria en milímetros (mm)

REGIÓN	Lluvia Máxima Acumulada en 24 horas (mm)		
	Nivel medio	Nivel alto	Muy Alto
Litoral	10 - 18	19 - 41	> 42
Interandina	8 - 11	12 - 27	---
Amazonía	22 - 31	32 - 54	---

**Región Litoral:** Lluvias intensas al interior de la región y zonas de estribación de cordillera occidental.







**Región Interandina:** Lluvias de variada intensidad acompañadas de tormentas, especialmente en horas de la tarde y noche.

Según el boletín meteorológico No. 25, estatus advertencia emitido por el INAMHI, vigente desde las 22H00 del 25 de abril hasta las 22H00 del 29 de abril de 2024, se prevé que los eventos de precipitación continúen en los próximos días, con intensidad entre moderada y muy alta. Las lluvias más intensas se esperan al interior del Litoral y en la Amazonía entre el 25 y el 29 de abril.

### 3. Afectaciones – Resumen.

Hasta el corte de este informe se han registrado las siguientes afectaciones por este evento:

#### Afectación a Personas:

	Personas afectadas:	390		Familias afectadas:	121
	Personas damnificadas:	30		Familias damnificadas:	12
	Heridos:	2		Desaparecidos:	1

#### Afectación a Viviendas:

	Viviendas afectadas:	22		Viviendas destruidas:	6
---	----------------------	----	---	-----------------------	---

#### Afectación a servicios básicos esenciales e infraestructura:

##### Bienes Privados

	Bienes privados afectados:	*17
---	----------------------------	-----

\*1 vehículo, 15 motos, 1 camión

##### Bienes públicos

	Bienes públicos afectados:	*12		Bienes públicos destruidos:	**1
	Porcentaje de servicio de agua potable afectado:	100%	*Servicio de energía eléctrica afectado en un 2% al momento		
	Puentes destruidos:	4	**Iglesia		

##### Infraestructura Educativa

	Unidades Educativas con daño estructural:	*1	*Escuela Carlos Calero Gallegos con daño estructural en el cerramiento, todo en las aulas y patio.		
---	---	----	--	--	--

### Superficie agrícola impactada (hectáreas)



Animales afectados: 15



Afectación parcial:

4 hectáreas

Afectación total o pérdida:

6 hectáreas

Total de superficie agrícola impactada:

10 hectáreas

Fuente: Unidad de Monitoreo SNGR CZ3 - Instituciones del SNDGR. 29/04/2024 - 14h00

**Nota aclaratoria:** Toda la información de cifras mostradas en el presente Informe, está sujeta a variación en virtud del levantamiento continuo de información.

## 4. Alojamientos Temporales

Durante este periodo, por lluvias se han activado los siguientes alojamientos:

No.	Cantón	Parroquia	Nombre	Estado	No. Familias	No. personas
1	Alausí	Multitud	Escuela Fiscal Cerrada Pablo Arenas	Activo	15	42
2	Alausí	Multitud	Iglesia Evangélica de la Comunidad El Citado	Activo	26	65
3	Alausí	Multitud	Familias acogientes	Activo	6	24

Fuente: Unidad de Monitoreo SNGR CZ3 - Instituciones del SNDGR 29/04/2024 - 14h00

## 5. Asistencia Humanitaria

En cuanto a asistencia humanitaria entregada por parte de la Secretaría Nacional de Gestión de Riesgos se registra:

Institución	Kit de alimentos	Almohadas	Juego de sábanas	Kits de aseo personal	Kit de Limpieza	Otros*
SNGR	122	30	50	17	50	1

\*\*La categoría "Otros" corresponde a 1 jarra de acero inoxidable

Fuente: Unidad de Monitoreo SNGR CZ3 - Instituciones del SNDGR 29/04/2024 - 14h00

Por parte del Sistema Nacional Descentralizado de Gestión de Riesgos, se registra:

Institución	Agua (gal.)	Cobijas	Otros**
Gobierno Provincial de Chimborazo	70	25	85

Fuente: Unidad de Monitoreo SNGR CZ3 - Instituciones del SNDGR 29/04/2024 - 14h00

\*\*La categoría "Otros" corresponde a 25 brócolis, 30 garros de lana, 4 sacos de ropa en buen estado, 1 malleta de ropa nueva de niños.

## 6. COE activados y acciones de respuesta

- Se encuentran activados el COE Provincial de Chimborazo y el COE Cantonal de Alausí.

### MTT-1: Agua segura, saneamiento y gestión de residuos

#### MAATE CZ3:

Verificación continua del abastecimiento de agua por medio de tanqueros del GAD Pallatanga, y una vez que se habilite la vía Alausí-Multitud el GAD Alausí debe apoyar de igual manera con tanqueros.

Controles continuos a las vertientes que abastecen parcialmente al agua de consumo humano de los albergues de los Recintos Estación de Multitud y El Citado.

En los dos alojamientos temporales que se implementaron, el de la Escuela si cuenta con agua de consumo humano ya que su sistema no se vio afectado, al alojamiento temporal de la iglesia evangélica les está abasteciendo con agua de los tanqueros.

### MTT-2: Salud y Atención Prehospitalaria

#### MSP CZ3:

Cumple al momento con 218 atenciones médicas entre controles de salud de rutina de niños, exámenes médicos generales y diversas patologías, además cumple con 37 atenciones psicológicas.

Activación de Planes de Contingencias para atención de víctimas en masa.

Despliegue de recursos Móviles (APH/Talento Humano/ EAIS (EAIS ampliado incluido Psicología en los Albergues El Citado, y la Estación, además una brigada médica en el sector El Ramal.)

Coordinación con CB Alausí para la limpieza de espacios, (cancha techada), en los cuales se va a llevar a cabo actividades de contención y descarga emocional

Coordinación con líderes comunitarios para la organización y asistencia a actividades recreativas.

Educación a la población sobre enfermedades infecciosas y transmisibles, como IRA y EDA.

Seguimiento y monitoreo del cumplimiento de los esquemas de vacunación de acuerdo al grupo de edad.

Educación sobre signos de alarma de las enfermedades más frecuentes de acuerdo al perfil epidemiológico del sector, y educación sobre almacenamiento adecuado de alimentos en el centro de acopio para evitar contaminación o presencia de plagas.

Atención Integral en Salud a la población que se encuentra en los albergues.

### MTT-3: Servicios Básicos esenciales

#### MTOP Chimborazo:

Mediante comunicado emitido el 28/04/2024, MTOP informa que el paso en la Red Vial Estatal E487, tramo Riobamba – Pallatanga – Cumandá, continuará habilitado durante los próximos días, solo en los siguientes horarios: 05h00 a 08h00, 17h00 a 18h00. Podrán circular en este periodo de tiempo los vehículos de hasta 3.5 toneladas.

Conjuntamente con GAD Provincial de Chimborazo y GAD Cantonal Alausí y Cumandá habilitaron un paso provisional para el ingreso de ayuda humanitaria y evacuación. Maquinaria continúa con los trabajos.

#### EERSA:

Se realizó la reparación de la red eléctrica de medio voltaje afectada. La cual se encuentra operativa en un 98% (Solo falta habilitar unas 23 viviendas que están en la zona 0.

### MTT-4: Atención a la Población

#### SNGR:

Continúa con la entrega de asistencia humanitaria a las familias afectadas, en los sectores: Cabecera Parroquial y Chaguarpata.

Con MIES realizaron levantamiento de EVIN digital.

Realiza sistematización de información de las MTT y GT del COE Provincial y actualización de informe SITREP.

#### MIES:

Realizó actividades lúdicas a las personas albergadas.

Realizó inspección de alojamientos temporales.

Brindó terapias psicológicas, acompañamiento a adultos mayores, personas con discapacidad.

### MTT-5: Educación en emergencias

#### Mineduc:

Brinda contención emocional a estudiantes.

18 estudiantes se mantienen en el alojamiento de la UE Pablo Arenas y 12 estudiantes en el alojamiento de la Iglesia Evangélica.

### MTT-6: Productividad y medios de vida

MAG realizó el levantamiento de MAAPEA e informe de afectación y acciones de respuesta.

### MTT-7: Vivienda e Infraestructura

#### Miduvi

Realizó la visita técnica y social de las viviendas afectadas por el aluvión producido el 21 de abril del 2024. De la inspección visual de las 28 viviendas estas son construcciones de material de bloque, ladrillo y algunas con techo de zinc, 6 de las viviendas están destruidas y 22 viviendas afectadas; existen 7 viviendas que pueden colapsar debido a que se encuentran cerca del aluvión.

Realizó evaluación por parte del Equipo técnico y social en territorio los días 21, 22 y 23 de abril. Tiene levantadas 16 fichas técnicas en el programa Survey 123 y 12 fichas sociales.

### GT-1: Logística

#### FFAA:

Apoya con vehículos pesados para la limpieza de la vía E-487 y para la colocación de puentes tipo Bailey.

Brinda apoyo logístico para la entrega de asistencia humanitaria.

### GT-2: Seguridad y Control

PPNN brinda seguridad a la ciudadanía y realiza control de tránsito en las vías.

### GT-3: Búsqueda, salvamento y rescate

CB Pallatanga conjuntamente con el GOE, familiares y personas de la comunidad continúan con la búsqueda de la persona desaparecida de sexo femenino de 18 años.

SITREP generado por la Unidad de Monitoreo de Eventos Adversos de la Secretaría de Gestión de Riesgos CZ3.

**SitRep elaborado por:**

Nombre: Luis López - Analista la Unidad de Monitoreo de Eventos Adversos SGR CZ3  
Correo electrónico: [luis.lopez@gestionderiesgos.gob.ec](mailto:luis.lopez@gestionderiesgos.gob.ec)  
Teléfono: 033730684

**SitRep aprobado por:**

Nombre: Alan Mite - Analista de la Dirección de Monitoreo de Eventos Adversos  
Correo electrónico: [alan.mite@gestionderiesgos.gob.ec](mailto:alan.mite@gestionderiesgos.gob.ec)  
Teléfono: 042593500 ext. 1604

Para ser agregado o removido de esta lista de SitRep, por favor envíe un correo electrónico a [sala.nacional@gestionderiesgos.gob.ec](mailto:sala.nacional@gestionderiesgos.gob.ec)  
Para más información, visite nuestro sitio Web: <https://www.gestionderiesgos.gob.ec/informes-de-situacion-actual-por-eventos-adversos-ecuador/>