

## 1. Puntos importantes

- Desde el 1 de enero de 2024 hasta la presente fecha se han registrado 106 eventos peligrosos por lluvias, siendo los más recurrentes los siguientes: deslizamientos (60,38%), inundaciones (21,70%) y vendaval (6,60), entre los principales.
- Durante este periodo, los cantones con mayor impacto a la población son: Guaranda, Caluma, Echeandía, Chimbo y Las Naves.
- El Gobierno Autónomo Descentralizado Provincial de Bolívar, el Gobierno Autónomo Cantonal de Chimbo, el Gobierno Parroquial de San Luis de Pambil y el Gobierno Parroquial de Telimbela, se han declarado en emergencia institucional por las lluvias presentadas en el territorio.
- Para la coordinación de acciones de respuesta se activó el COE Provincial de Bolívar, COE Cantonal de Echeandía, Caluma, Chimbo y Chillanes, COE Parroquial de Telimbela y San Luis de Pambil.
- Debido a las lluvias del 20/02/2024 se desbordaron los ríos Caluma y Estero (SN) en Caluma y los ríos Runayacu, Soloma, Chinivi, Santa Lucía, Sabanetillas y Piedras en (Echeandía), causando mayor impacto en la población.
- De acuerdo a la información de la Prefectura de Bolívar indica que la población afectada indirectamente en la provincia asciende a 66.880 personas, debido a la dificultad para la movilización ya que deben tomar rutas alternas que les lleva mucho más tiempo para llegar a su lugar de destino.

NIVEL DE  
AFECTACIÓN

3

Calificación realizada  
con base al Manual del  
COE 2017

## 2. Situación Hidrometeorológica actual



El INAMHI emite Boletín Meteorológico Pronóstico del tiempo para el miércoles 01 de mayo: cielo entre parcial nublado y nublado, lluvias ocasionales en el norte de la costa y Sierra y dispersas en la Amazonía.

### ESTADO DE CUERPOS DE AGUA

En este período se han registrado en la provincia 35 desbordamientos de cuerpos hídricos: 13 en el cantón Echeandía, 5 en Guaranda, 8 en Caluma, 3 en Las Naves, 2 en Chimbo y 4 en Chillanes.

En el seguimiento realizado por la Unidad de Monitoreo de la SNGR, al momento de la publicación de este informe no se registran cuerpos hídricos desbordados ni con tendencia a subir de nivel.

## 3. Eventos Peligrosos y Afectaciones – Resumen.

Desde el 01 de enero de 2024 a la fecha, por lluvias se han registrado los siguientes eventos peligrosos:

No.	Cantones	Total general	Deslizamiento	Inundación	Vendaval	Socavamiento	Aluvión	Colapso Estructural	Hundimiento
1	GUARANDA	28	14	4	5	3	1	1	0
2	CHILLANES	21	16	3	0	1	0	0	1
3	SAN MIGUEL	19	17	1	0	0	1	0	0
4	CHIMBO	14	8	2	2	0	1	1	0
5	EHEANDIA	10	4	5	0	1	0	0	0
6	CALUMA	7	3	4	0	1	0	0	0
7	LAS NAVES	7	2	4	0	0	0	0	0
	<b>Total</b>	<b>106</b>	<b>64</b>	<b>23</b>	<b>7</b>	<b>6</b>	<b>3</b>	<b>2</b>	<b>1</b>
	<b>Porcentaje</b>	<b>100,00</b>	<b>60,38</b>	<b>21,70</b>	<b>6,60</b>	<b>5,66</b>	<b>2,83</b>	<b>1,89</b>	<b>0,94</b>

Fuente: Unidad de Monitoreo SNGR - Instituciones del SNDGIRD. 01/05/2024 - 10h00

Por los eventos detallados en la tabla anterior, se han registrado las siguientes afectaciones:

**Afectación a Personas:**

	Fallecidos:	1		
	Personas afectadas:	2.456		Personas damnificadas: 48

**Afectación a Viviendas:**



	Viviendas afectadas:	166		Viviendas destruidas: 10
---	----------------------	-----	---	--------------------------

**Afectación a servicios básicos esenciales e infraestructura:**



**Vías afectadas (kilómetros)**

	Primer Orden:	2,26
	Segundo Orden:	2,10
	Tercer Orden:	2,80
	<b>Total Vías afectadas (kilómetros):</b>	<b>7,16</b>



**Bienes Privados**

	Bienes privados afectados:	30
	Bienes privados destruidos:	3

**Bienes públicos**

	Bienes públicos afectados:	74
	Bienes públicos destruidos:	15

**Puentes**

	Puentes afectados:	31
	Puentes destruidos:	7

**Afectaciones a medios de vida**

	Hectáreas de cultivos afectados:	1.204,50		Animales Afectados	1.615
	Hectáreas de cultivos perdidos:	60,0		Animales Muertos	397
	<b>Total de superficie agrícola impactada:</b>	<b>1.264,50</b>		<b>Total de animales impactados:</b>	<b>2.012</b>

Fuente: Unidad de Monitoreo - Instituciones del SNDGIRD. 01/05/2024 - 10h00

**Nota aclaratoria:** Toda la información de cifras mostradas en el presente Informe, está sujeta a variación en virtud del levantamiento continuo de información.

**4. Detalle de afectaciones cantones.**

No.	Cantones	No. Evento	Personas Impactadas	Personas fallecidas	Personas afectadas	Familias afectadas	Personas damnificadas	Familias damnificadas	Viviendas Afectadas	Viviendas Destruídas	Puentes Afectados	Puentes Destruídos	Bienes Públicos Afectados	Bienes Públicos destruidos	Bienes Privados Afectados	Bienes Privados Destruídos	Km. lineales de vía afectados	Ha. Cultivo Afectados	Ha. Cultivo Perdidos	Animales Afectados	Animales Muertos
1	GUARANDA	28	1018	1	1018	256	0	0	5	0	4	3	7	4	3	0	0,51	801	23	715	97
2	CALUMA	7	513	0	513	131	0	0	48	0	3	0	21	8	11	2	1,56	179	35	600	0
3	CHIMBO	14	480	0	480	120	0	0	0	0	5	4	14	0	0	0	0,59	160	0	0	0
4	ECHEANDIA	10	235	0	212	62	23	4	60	7	15	0	13	0	14	0	0,49	0,5	0	300	300
5	LAS NAVES	7	232	0	229	60	3	1	47	1	2	0	4	3	2	0	0,53	64	2	0	0
6	CHILLANES	21	26	0	4	2	22	5	6	2	2	0	1	0	0	1	1,99	0	0	0	0
7	SAN MIGUEL	19	0	0	0	0	0	0	0	0	0	0	14	0	0	0	1,49	0	0	0	0
	<b>Total</b>	<b>106</b>	<b>2.504</b>	<b>1</b>	<b>2.456</b>	<b>631</b>	<b>48</b>	<b>10</b>	<b>166</b>	<b>10</b>	<b>31</b>	<b>7</b>	<b>74</b>	<b>15</b>	<b>30</b>	<b>3</b>	<b>7,16</b>	<b>1.204,50</b>	<b>60</b>	<b>1.615</b>	<b>397</b>

Fuente: Unidad de Monitoreo SNGR - Instituciones del SNDGIRD. 01/05/2024 - 10h00

**Nota:** \* Personas impactadas incluye a personas afectadas y damnificadas.

A continuación, se detallan los eventos peligrosos que registraron personas fallecidas a causa de lluvias desde el mes de enero 2024 a la fecha:

Nro.	Provincia	Cantón	Parroquia	Sector	Evento	Fecha del Evento	No. de fallecidos	Descripción
1	Bolívar	Guaranda	Guanujo	Las Cochás	Aluvión	29/04/2024	1	A causa de las lluvias registradas en la tarde del 29/04/2024 se produjo un aluvión en la zona alta, el cual arrasó y dejó a una persona fallecida.
<b>Total:</b>							<b>1</b>	

Adicional de acuerdo a lo informado por el GAD Provincial con fecha corte del 13/03/2024, se estima que la población en riesgo directamente por eventos de tipo inundaciones, deslizamientos y socavamientos relacionados a la época lluviosa es de 31.404 personas a nivel provincial. Además, se estima 303 km de tramos de eje vial entre afectados y en riesgo en toda la provincia por eventos de tipo deslizamientos, socavamientos, hundimientos e inundaciones; mientras que la población afectada indirectamente es de 66.880 personas a nivel provincial (debido a varios factores entre otros a la dificultad para la movilización).

Población estimada por cantón

Cantón	Población en Riesgo
Guaranda	7.264
Chimbo	2990
San Miguel	2.000
Chillanes	4840
Caluma	5.360
Echeandía	7.090
Las Naves	1.860
<b>Total</b>	<b>31.404</b>

## 5. Detalle de estado de vías

Vías de primer orden **Parcialmente habilitadas (1)**

No.	Cantón	Parroquia	Sector/Vía	Vías Alternas
1	Chillanes	Chillanes	entre Vista Alegre y San Francisco, Km 0+000 al 37 y el Km 39 al 54, vía Chillanes-Bucay [E495]	Guayaquil-Milagro-Naranjito-Bucay

Vías de segundo orden **Cerradas (2)**

No.	Cantón	Parroquia	Sector/Vía	Vías Alternas
1	Chillanes	Chillanes	La Miran, (paso alterno) vía Chillanes-Santa Rosa	-
2	Chillanes	San José del Tambo	varios sectores, vía La Angélica, Valparaiso y la Fortuna.	-

Vías de tercer orden **Cerradas (4)**

No.	Cantón	Parroquia	Sector/Vía	Vías Alternas
1	Echeandía	Echeandía	El Congreso - vía al Guabito	Paso peatonal y para motos
2	Chimbo	Telimbela	varios sectores, vía Telimbela, Choropamba, La Yoya - San Francisco.	-
3	Echeandía	Echeandía	La Pradera, vía San José Camarón - Carimara - La Pradera	Monoloma, Cerro azul, Selva Alegre y Congreso
4	Guaranda	Facundo Vela	San Antonio, vía Facundo Vela - La Palma	La Palma-Salinas- Facundo Vela

## 6. Asistencia humanitaria

Por eventos producidos por lluvias desde el 01 de enero de 2024 a la fecha tenemos las siguientes entregas de asistencia humanitaria realizadas:

Por parte de la Secretaría Nacional de Gestión de Riesgos se registra:

No.	Cantón	KPRH (para 3 días)	Kit de Asso Personal	Kit de Dormir	Kit de Vajilla	Kit de Limpieza (albergue)	Total general
1	Echeandía	107	7	10	7	4	135
2	Caluma	42	16	0	0	0	58
3	Chillanes	8	8	0	7	7	30
4	Las Naves	4	0	0	0	0	4
	<b>Total general</b>	<b>161</b>	<b>31</b>	<b>10</b>	<b>14</b>	<b>11</b>	<b>227</b>

Fuente: Unidad de Respuesta SNGR 01/05/2024 - 10h00

Adicional, por parte de las instituciones del SNDGIRD el (Ministerio de Inclusión Económica y Social), desde el 01 de enero de 2024 a la fecha está brindando asistencia humanitaria a través de los bonos de emergencia y bonos de contingencia por eventos relacionados a lluvias.

Cantón	#Bono de Emergencia	#Bono de Contingencia por Evento Natural o Antrópico	Total general
Echeandía	3	13	16
Caluma	0	13	13
<b>Total general</b>	<b>3</b>	<b>26</b>	<b>29</b>

Fuente: SNDGIRD 01/05/2024 - 10h00

## 7. COE activados, casos representativos y acciones de respuesta

- Desde el 01/01/2024 hasta la presente fecha se ha declarado en emergencia:

Fecha de la Declaratoria	Institución	Fecha de cierre	Estado	Observación
07/03/2024	Gobierno Autónomo Descentralizado Provincial de Bolívar	07/06/2024	Vigente	- La declaratoria de emergencia en la jurisdicción provincial de Bolívar en el ámbito de infraestructura y vialidad por el periodo de 90 días, contados a partir de la suscripción de la presente resolución.
19/02/2024	Gobierno Autónomo Descentralizado Provincial de Bolívar	19/04/2024	No Vigente	- Declarar la emergencia institucional en el Gobierno Autónomo Descentralizado de Bolívar, para atender principalmente a los sectores que aparecen en el informe remitido por las Direcciones de Gestión Ambiental y Riesgos Naturales, Obras Públicas y Vialidad y los que posteriormente se ocasionen.
07/03/2024	Gobierno Autónomo Descentralizado Cantonal de Chimbo	07/05/2024	Vigente	Declarar EN EMERGENCIA al Gobierno Autónomo Descentralizado Municipal del Cantón Chimbo, por el lapso de 60 días, a fin de intervenir y controlar de forma inminente la afectación vial y estructural, provocados por la fuerte estación invernal, en la parroquia Telimbela y demás zonas de influencia, que se encuentran dentro de la jurisdicción del cantón Chimbo, provincia de Bolívar.
28/02/2024	Gobierno Autónomo Descentralizado Parroquial de San Luis de Pambil	28/04/2024	No Vigente	Declarar en emergencia en la jurisdicción total de toda la parroquia San Luis de Pambil, cantón Guaranda, provincia de Bolívar, por la eminente AMENAZA PRODUCIDA POR EFECTOS DEL FENÓMENO DEL NIÑO, YA QUE SOBREPASAN LA CAPACIDAD RESOLUTIVA A NIVEL PARROQUIAL, debido a lo cual se notificará a los diferentes niveles de gobierno para que en función de sus competencias intervengan en la solución del mismo.
08/03/2024	Gobierno Autónomo Descentralizado Parroquial de Telimbela	08/05/2024	Vigente	Declarar la emergencia Vial en la parroquia Telimbela del cantón Chimbo, provincia de Bolívar y demás zonas de influencia determinadas por la Unidad de Riesgos del Gobierno Autónomo Descentralizado Municipal del Cantón Chimbo, en virtud de la fuerte estación invernal.

- Por lluvias desde el 01/01/2024 hasta la presente fecha se han activado, 1 COE Provincial, 4 COES Cantonales y 2 COES Parroquiales:

No.	Provincia	Fecha de activación
1	Bolívar	06/02/2024

No.	Cantón	Fecha de activación
1	Echeandía	21/02/2024
2	Caluma	21/02/2024
3	Chimbo	05/03/2024
4	Chillanes	05/03/2024

No.	Cantón	Parroquia	Fecha de activación
1	Guaranda	San Luis de Pambil	27/02/2024
2	Chimbo	Telimbela	01/03/2024

Entre los casos más relevantes ocurridos durante los últimos 15 días podemos mencionar los siguientes:

- Guaranda/Guanujo/varios sectores: Quindigua, Arrayan-Pamba, Pangua, Losan, Arenal y Pachala**, a causa de las lluvias registradas en la tarde del 29/04/2024 **se produjo un deslizamiento de tierra** que produjo afectaciones en los diferentes puntos de línea de conducción del agua en varios sectores. Además, se prevé restablecer el líquido vital en los sectores de la zona urbana el 02/05/2024. El 01/05/2024 se reunió la MTT 1 para coordinar acciones.
  - 5.185 familias, 20.742 personas afectadas indirectamente (sin líquido vital)
  - 1 bien público afectado (tubería de agua)
 Personal del GAD Guaranda y de la Empresa Municipal de Agua Potable y Alcantarillado Guaranda (EMAPA-G) continúan realizando trabajos de reparación de la tubería y la rehabilitación del líquido vital. Personal de Cuerpo de Bomberos de Guaranda distribuyen el agua en varios sectores desde el 30/04/2024.
- Chimbo/Telimbela/varios sectores, vía Telimbela-Choropamba, La Yoya - San Francisco**, a causa de las lluvias registradas el 21/04/2024, **se produjo varios deslizamientos de tierra** que obstaculiza a la vía de tercer orden, además el colapso de la plataforma vial y afectación a una alcantarilla de ármico en la vía. La vía Telimbela - Choropamba y la vía La Yoya - San Francisco continúan **cerradas** al tránsito vehicular.

- 100 metros lineales de vía afectada
- 1 bien público afectado (alcantarilla en Choropamba)

Maquinaria del GAD Chimbo realizó trabajos de limpieza a lo largo de la calzada de la vía de tercer orden desde el sector el Valle a San Nicolas, dejando habilitado al paso vehicular. Se prevé que en los siguientes días continúen en los demás sectores.

- **Las Naves/Las Naves/El Mirador y Miraflores**, a causa de las lluvias registradas en la madrugada del 21/04/2024, **se produjo un deslizamiento de tierra originando el colapso de la pared de una vivienda** y también afectó a varias viviendas de construcción mixta en los diferentes sectores. Además, indica que todas las familias se encuentran habitando en sus viviendas.
  - 7 viviendas afectadas
  - 1 vivienda destruida
  - 7 familias, 22 personas afectadas.
  - 1 familia, 3 personas damnificadas.

Cuerpo de Bomberos en conjunto con Policía Nacional brindaron su contingente en el sector, sin embargo, la familia se resistió al apoyo. UGR del GAD Las Naves realizó el levantamiento de información EVIN. Propietarios y moradores realizaron los trabajos de limpieza de sus viviendas.

- **Chillanes/Chillanes/La Miran, (paso alterno) vía Chillanes-Santa Rosa**, a causa de las lluvias registradas en la madrugada del 21/04/2024, **se produjo deslizamientos de tierra a lo largo de la vía** de segundo orden, que obstaculiza el paso. La vía se encuentra **cerrada** al tránsito vehicular.
  - 300 metros lineales

Maquinaria del GAD Provincial realiza trabajos de limpieza de la vía de segundo.

- **Chillanes/Chillanes/entre Vista Alegre y San Francisco, Km 0+000 al 37 y el Km 39 al 54, vía Chillanes-Bucay**, a causa de las lluvias registradas en la madrugada del 21/04/2024, **se produjo deslizamientos de tierra** a lo largo de la vía de primer orden. En el Km 37 al 39 se produjo tres deslizamientos de tierra de grandes magnitudes al igual que en el km 0+000 al 37 y del km 39 al 54; a la fecha la vía se encuentra **parcialmente habilitada** al tránsito.

- 1200 metros lineales

Maquinaria del MTOP Bolívar desde el 21/04/2024 realiza trabajos de limpieza de la vía.

- **Chillanes/Chillanes/varios sectores, Santa Rosa de Agua Clara, Chiriyacu y Chaguangoto**, a causa de las lluvias registradas en la madrugada del 21/04/2024, **se produjo el aumento y desbordamiento del río Chimbo y el río Chiriyacu** el cual destruyó y afectó a varias viviendas de construcción mixtas de una planta en varios sectores. Además, cuatro familias 17 personas, se encuentran en hogar acogiente por los mismos sectores.
  - 1 vivienda destruida (1 Chaguangoto)
  - 4 viviendas afectadas (1 Santa Rosa de Agua Clara y 3 en Cruz de Chiriyacu).
  - 5 familias, 22 personas damnificadas

UGR del GAD Chillanes realizó el levantamiento de información EVIN.

- **Chillanes/San José del Tambo/ varios sectores, vía La Angélica, Valparaíso y la Fortuna**, a causa de las lluvias registradas en la madrugada del 21/04/2024, **se produjo el desbordamiento del río Atio**, el cual arrasó escombros sobre la vía de segundo orden que conduce desde San José del Tambo - La Angélica, Valparaíso y la Fortuna, misma que se encuentra **cerrada** al tránsito vehicular.
  - 40 metros lineales de vía afectada.

UGR del GAD Chillanes coordina para la rehabilitación de la vía.

SitRep generado por la Unidad de Monitoreo de Eventos Adversos de la Secretaría Nacional de Gestión de Riesgos.

**SitRep elaborado por:**

Nombre: Carmen Santana Gaibor - Analista de Monitoreo de Eventos Adversos Bolívar  
Correo electrónico: [carmen.santana@gestionderiesgos.gob.ec](mailto:carmen.santana@gestionderiesgos.gob.ec)  
Teléfono: 032550002

**SitRep aprobado por:**

Nombre: Javier Sarango. - Analista de Monitoreo de Eventos Adversos  
Correo electrónico: [jose.sarango@gestionderiesgos.gob.ec](mailto:jose.sarango@gestionderiesgos.gob.ec)  
Teléfono: 042593500 ext. 1602

Para ser agregado o removido de esta lista de SitRep, por favor envíe un correo electrónico a [salaa.bolivar@gestionderiesgos.gob.ec](mailto:salaa.bolivar@gestionderiesgos.gob.ec)  
Para más información, visite nuestro sitio Web: <https://www.gestionderiesgos.gob.ec/informes-de-situacion-actual-por-eventos-adversos-ecuador/>