

## SitRep No. 54 – Lluvias, del 29 de enero de 2024 a la fecha

INFORME DE SITUACIÓN NACIONAL

Este Informe cubre el período de 29.01.2024 al 03.04.2024 - 10h00

El próximo SITREP será emitido el día jueves 04 de abril 2024, o en caso de generarse nueva actividad relevante.

### 1. Puntos importantes

- Desde el 29 de enero de 2024 hasta la presente fecha, por lluvias se han registrado 1.249 eventos peligrosos en 23 provincias, afectando a 177 cantones y 530 parroquias. Los eventos más recurrentes son los siguientes: inundaciones (57.41%), deslizamientos (22.50%), colapsos estructurales (8,65%), socavamientos (3,76%), vendavales (3,60%), aluvión (1,60%) e hundimiento 1.12%
- Durante este periodo, las provincias con mayor impacto a la población son: Guayas, Manabí, Los Ríos, Esmeraldas, Pichincha, El Oro.
- La provincia de Bolívar se declaró en emergencia por lluvias; así como 16 cantones en el país. (Ver detalle, sección 7)
- El cantón Chone ha emitido la primera **Declaratoria de Desastre** de acuerdo al Artículo 65 de la Ley Orgánica para la Gestión Integral del Riesgo de Desastres, en donde el 22/02/2024 el COE cantonal indica que sus capacidades institucionales han sido superadas de acuerdo a la gran afectación en el cantón, a causa de las inundaciones.
- Para la coordinación de acciones de respuesta se han activado 7 COE provinciales; así como 44 COE cantonales. También, el 19/02/2024, se activó la COPAE de Súa, Atacames y el 29/02/2024, se activó el COPAE de Huigra en Alausí. (Ver detalle, sección 7)

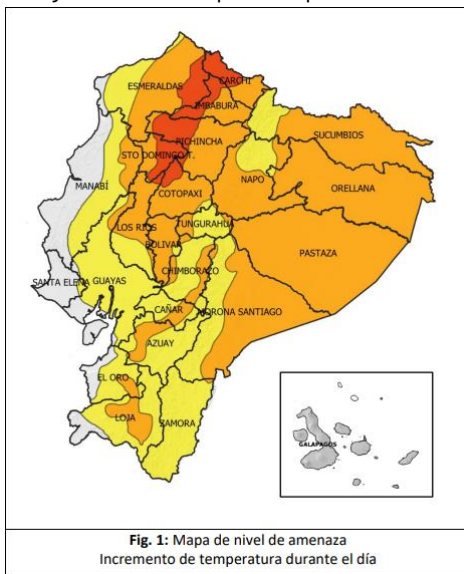
NIVEL DE AFECTACIÓN

4

Calificación realizada con base al Manual del COE 2017. El nivel de evento hace referencia a un evento súbito que requiere la atención de los entes competentes. En el caso de un macro evento progresivo como es la temporada de lluvias y su nivel de impacto, hace referencia a las estadísticas que se van acumulando durante el tiempo.

### 2. Situación Hidrometeorológica actual

Según el Boletín Meteorológico Nro. 21 de INAMHI, Estatus: advertencia, con vigencia: desde 14H00 del 30 de marzo hasta las 22H00 del 03 de abril de 2024, indica que el nivel de amenaza es: Medio y Alto con un fenómeno de lluvias y tormentas eléctricas. En los próximos días se esperan lluvias de moderada a alta intensidad, comenzando en la zona norte del Ecuador continental y luego extendiéndose por gran parte del país. Los eventos más significativos están previstos para la tarde del 31 de marzo hasta el 3 de abril.



- Región Litoral:** Lluvias de mayor intensidad con tormentas y ráfagas de viento al norte e interior de la región, en especial en horas de la noche y madrugada.
- Región Interandina:** Lluvias a lo largo de la región entre moderadas y puntual alta intensidad.
- Región Amazónica:** Lluvias de moderada y puntual alta intensidad al norte y centro.

#### ZONAS AFECTADAS

- Región Litoral:** Mayor intensidad en las provincias de Esmeraldas, Santo Domingo de los Tsáchilas y Los Ríos.
- Región Interandina:** Mayor intensidad al noroccidente de Carchi, Imbabura, Pichincha y centro de la región.
- Región Amazónica:** Mayor intensidad al norte y centro (Sucumbios, Orellana, Napo y Pastaza)

#### Estimación de precipitación diaria en milímetros (mm)

REGIÓN	Lluvia Máxima Acumulada en 24 horas (mm)		
	Nivel medio	Nivel alto	Muy Alto
Litoral	10 - 18	19 - 41	42 - 70
Interandina	8 - 11	12 - 30	
Amazonía	22 - 31	32 - 60	

Este escenario responde, entre otros factores, al ingreso de masas de aire seco y cálido, disminución de humedad en los diferentes niveles de la tropósfera y mayor incidencia de radiación solar.

#### ESTADO DE CUERPOS DE AGUA.

Se han registrado 257 desbordamientos de cuerpos hídricos en 15 provincias: 53 en Guayas, 48 en Los Ríos, 48 en Manabí, 35 en Esmeraldas, 25 en Bolívar, 17 en El Oro, 11 en Loja, 6 en Zamora Chinchipe, 4 en Morona Santiago, 3 en Azuay, 2 en Santa Elena, 2 en Pichincha, 1 en Santo Domingo de los Tsachilas, 1 en Imbabura y 1 en Carchi.

Al momento, en el seguimiento realizado por las Unidades de Monitoreo de la SNGR, se registran 1 río desbordado; 3 con **tendencia a aumentar de nivel**.

### 3. Eventos Peligrosos y Afectaciones – Resumen.

Desde el 29 de enero del 2024 a la fecha, por lluvias se han registrado los siguientes eventos peligrosos:

Provincia	Inundación	Deslizamiento	Colapso Estructural	Socavamiento	Vendaval	Aluvión	Hundimiento	Granizada	Tormenta Eléctrica	Subsidencia	Total general
Guayas	237	3	26	6	14	--	1	--	--	--	287
Manabí	108	12	12	4	1	--	4	--	--	1	142
Los Ríos	102	3	15	6	8	--	--	--	--	--	134
Esmeraldas	62	28	11	4	--	3	4	--	--	1	113
Pichincha	32	51	13	3	2	3	2	3	1	--	110
El Oro	47	33	8	5	1	1	--	--	--	1	96
Bolívar	17	48	1	4	3	2	1	--	--	--	76
Cotopaxi	12	9	4	2	3	1	--	4	2	--	37
Santa Elena	26	--	5	1	1	--	--	--	--	--	33
Santo Domingo De Los Tsáchilas	18	6	2	4	2	--	1	--	--	--	33
Azuay	9	18	1	--	--	--	--	--	1	--	29
Loja	8	17	3	1	--	--	--	--	--	--	29
Chimborazo	5	9	1	--	--	5	--	1	--	--	21
Morona Santiago	5	7	--	2	3	--	--	--	--	--	17
Imbabura	7	3	3	2	--	2	--	--	--	--	17
Zamora Chinchipe	8	8	1	--	--	--	--	--	--	--	17
Napo	1	7	--	--	6	--	1	--	--	--	15
Tungurahua	4	5	--	--	--	2	--	--	--	--	11
Cañar	2	8	1	--	--	--	--	--	--	--	11
Carchi	--	4	1	--	--	1	--	--	1	--	7
Pastaza	1	2	--	3	--	--	--	--	--	--	6
Galápagos	5	--	--	--	--	--	--	--	--	--	5
Orellana	1	--	--	--	1	--	--	--	1	--	3
<b>Total general</b>	<b>717</b>	<b>281</b>	<b>108</b>	<b>47</b>	<b>45</b>	<b>20</b>	<b>14</b>	<b>8</b>	<b>6</b>	<b>3</b>	<b>1249</b>
	<b>57,41%</b>	<b>22,50%</b>	<b>8,65%</b>	<b>3,76%</b>	<b>3,60%</b>	<b>1,60%</b>	<b>1,12%</b>	<b>0,64%</b>	<b>0,48%</b>	<b>0,24%</b>	<b>1</b>

Fuente: Unidades de Monitoreo SNGR - Instituciones del SNDGIRD. 03/04/2024 - 10h00

Por los eventos detallados en la tabla anterior, se han registrado las siguientes afectaciones:

Afectación a Personas:					
	Fallecidos:	8		Heridos:	13
	Personas afectadas:	166.035		**Personas damnificadas:	2.921
Afectación a Viviendas:					
	Viviendas afectadas:	38.079		Viviendas destruidas:	232
Afectación a servicios básicos esenciales e infraestructura:					
Vías afectadas (kilómetros)		Bienes Privados			
	Primer Orden:	9,38		Bienes privados afectados:	95
	Segundo Orden:	13,40		Bienes privados destruidos:	15
	Tercer Orden:	16,66			
	<b>Total Vías afectadas (kilómetros):</b>	<b>39,45</b>			
Bienes públicos		Puentes			
	Bienes públicos afectados:	133		Puentes afectados:	54
	Bienes públicos destruidos:	41		Puentes destruidos:	17
Infraestructura Educativa		Infraestructura de Salud			
	Unidades Educativas con daño funcional:	384		Centros de Salud afectados:	29
	Unidades Educativas con daño estructural:	30			
	<b>*Total de unidades impactadas:</b>	<b>414</b>			

\*En el marco de garantizar entornos seguros y adecuados para el desarrollo de actividades educativas, el Ministerio de Educación, tras llevar a cabo la evaluación complementaria de infraestructura educativa que fue afectada por eventos peligrosos y considerar los elementos de infraestructura, estructurales, no estructurales, espacios abiertos, sistemas hidráulicos, sistemas sanitario, eléctricos, electrónicos y sistemas de abastecimientos de servicios básicos se han ajustado la cifras, cuyos datos oficiales son los detallados en el presente informe.

\*\*En relación a los cultivos perdidos vinculados a personas damnificadas y tras una evaluación adicional, se ha procedido a realizar una modificación en los datos numéricos presentados.

**Afectaciones a medios de vida**



Hectáreas de cultivos afectados:

22.125,4



Animales afectados

10.745

Hectáreas de cultivos perdidos:

7.681,26

\*\*\*Animales Muertos

1.280

**Total de hectáreas de cultivos impactadas: 29.806,7**

\*\*\*En relación con la problemática de los cultivos perdidos vinculados a animales muertos; tras una evaluación adicional, se ha procedido a realizar una modificación en los datos numéricos presentados.

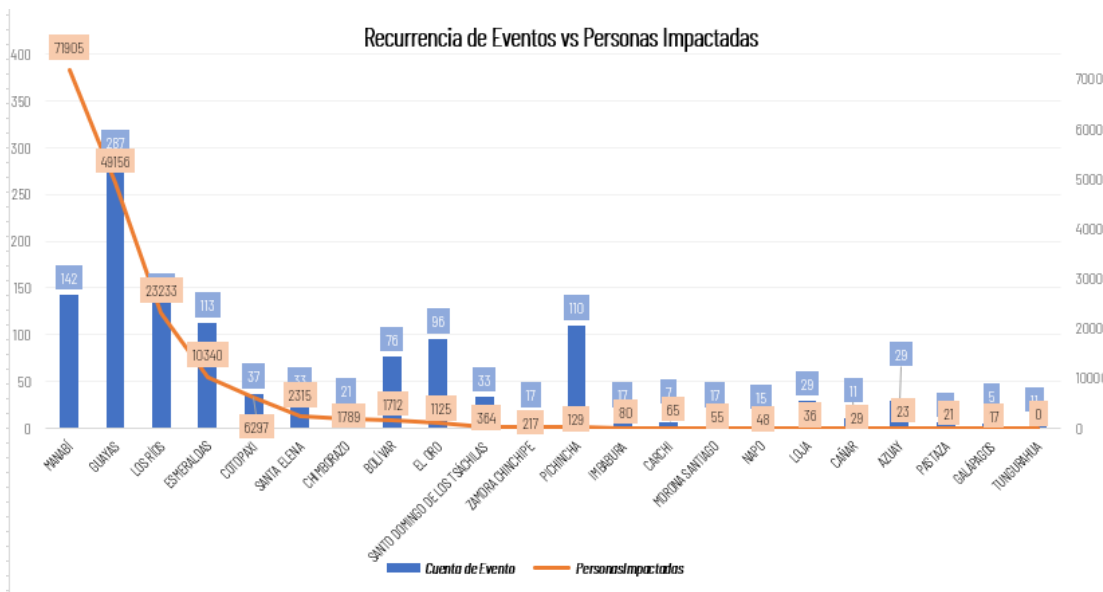
Fuente: Unidades de Monitoreo SNGR - Instituciones del SNDGIRD. 03/04/2024 - 10h00

**Nota aclaratoria:** Toda la información de cifras mostradas en el presente Informe, está sujeta a variación en virtud del levantamiento continuo de información.

**4. Detalle de afectaciones por provincias.**

Provincia	Cuenta de Evento	Personas Fallecidas	Personas Heridas	Personas Impactadas	Personas Afectadas	Familias Afectadas	Personas Damnificadas	Familias Damnificadas	Viviendas Afectadas	Viviendas Destruídas	Centros De Salud Afectados	Puentes Afectados	Puentes Destruídos	Bienes Públicos Afectados	Bienes Públicos Destruídos	Bienes Privados Afectados	Bienes Privados Destruídos	Km. Lineales De Vías Afectadas	Ha. Cultivo Afectados	Ha. Cultivo Perdidos	Animales Afectados	Animales Muertos
MANABÍ	142	1	0	71905	71072	17885	833	205	17622	40	11	1	1	5	0	3	1	2,78	2458,75	327,33	312	846
GUAYAS	287	0	0	49156	48536	14274	620	260	12733	128	5	4	1	3	0	5	0	0,68	10635	5503,6	8380	7
LOS RÍOS	134	0	0	23233	23205	6836	28	10	5593	11	1	1	1	4	4	11	0	3,33	2956,5	1664	0	0
ESMERALDAS	113	0	0	10340	9104	2052	1236	781	1227	27	10	1	0	7	4	3	0	2,7	2118	30,5	0	0
COTOPAXI	37	0	0	6297	6273	1580	24	2	17	1	0	0	0	4	0	0	0	6,06	2507,5	48,5	10	0
SANTA ELENA	33	0	0	2315	2296	566	19	3	240	4	0	0	0	0	2	0	0	0,04	106	0	0	0
CHIMBORAZO	21	0	2	1789	1751	439	38	11	29	0	0	3	2	3	0	0	0	9,49	57,47	18,52	428	18
BOLÍVAR	76	0	0	1712	1689	436	23	4	147	7	0	30	6	69	15	21	2	5,18	979,5	60	1615	397
EL ORO	96	1	1	1125	1092	284	33	7	185	4	0	7	3	12	2	3	1	1,97	286,67	28,41	0	0
SANTO DOMINGO DE LOS TSÁCHILAS	33	1	2	364	359	101	5	2	92	0	1	2	0	6	0	0	1	0,3	0	0	0	0
ZAMORA CHINCHIPE	17	0	0	217	197	52	20	5	52	4	1	0	0	3	0	3	0	0,91	0	0	0	0
PICHINCHA	110	1	5	129	129	31	0	0	54	0	0	0	0	8	0	15	0	1,29	0	0	0	0
IMBABURA	17	0	0	80	80	23	0	0	18	0	0	5	2	1	7	10	0	1,95	0	0,25	0	0
CARCHI	7	0	1	65	28	9	37	14	12	5	0	0	0	2	7	2	4	0,16	20,05	0	0	12
MORONA SANTIAGO	17	0	0	55	55	11	0	0	10	0	0	0	0	1	0	1	0	0,98	0	0	0	0
NAPO	15	0	0	48	48	12	0	0	15	0	0	0	0	3	0	0	0	0,11	0	0	0	0
LOJA	29	0	2	36	31	9	5	1	9	1	0	0	0	1	0	3	1	0,34	0	0,15	0	0
CAÑAR	11	0	0	29	29	12	0	0	10	0	0	0	0	0	0	0	0	0,29	0	0	0	0
AZUAY	29	3	0	23	23	7	0	0	6	0	0	0	1	0	0	5	5	0,67	0	0	0	0
PASTAZA	6	0	0	21	21	4	0	0	3	0	0	0	0	1	0	0	0	0,14	0	0	0	0
GALÁPAGOS	5	0	0	17	17	5	0	0	5	0	0	0	0	0	0	4	0	0	0	0	0	0
TUNGURAHUA	11	0	0	0	0	0	0	0	0	0	0	0	0	0	0	5	0	0,08	0	0	0	0
ORELLANA	3	1	0	0	0	0	0	0	0	0	0	0	0	0	0	1	0	0	0	0	0	0
Total general	1249	8	13	168956	166035	44628	2921	1305	38079	232	29	54	17	133	41	95	15	39,45	22125,44	7681,26	10745	1280

Fuente: Unidades de Monitoreo SNGR - Instituciones del SNDGIRD. 03/04/2024 - 10h00



Fuente: Unidades de Monitoreo SNGR - Instituciones del SNDGIRD. 03/04/2024 - 10h00

Por los eventos detallados, se registraron los siguientes casos con personas fallecidas:

Provincia	Cantón	Parroquia	Sector	Evento	Fecha del Evento	No. fallecidos	Detalle
Pichincha	Quito	Belisario Quevedo	La Gasca	Aluvión	02/04/2024	1	Aluvión que desciende por la vía urbana arrastra a una persona quien fallece en el lugar.
Orellana	Francisco de Orellana	Alejandro Labaka	Indillama	Tormenta Eléctrica	29/03/2024	1	Persona de sexo masculino falleció al ser alcanzado por un rayo.
El Oro	Balsas	Balsas	San Roquito, Vía Balsas San Roquito	Deslizamiento	20/02/2024	1	Deslizamiento en la vía de tercer orden que arrastró un vehículo y a su conductor hacia el río San Roquito, luego de las tareas de búsqueda fue rescatado sin vida.
Manabí	Paján	Lascano	Recinto La bocana	Deslizamiento	20/02/2024	1	Por las fuertes lluvias se suscitó un deslizamiento que destruyó una vivienda en la que se reportó una persona fallecida.
Santo Domingo De Los Tsáchilas	La Concordia	La Concordia	En la entrada a la parroquia Las Villegas	Socavamiento	19/02/2024	1	Debido a las lluvias, se produjo un socavamiento en la vía de primer orden. Se reportó la caída de un vehículo (ambulancia) en el sitio.
Azuay	Camilo Ponce Enríquez	Camilo Ponce Enríquez	Polvorín	Deslizamiento	12/02/2024	3	Por causa de las lluvias se reportó un deslizamiento que afectó totalmente la vía de tercer orden que conduce al sector de Bellarica, adicional 1 vehículo quedó sepultado por el material pétreo con personas al interior.
<b>Total:</b>						<b>8</b>	

## 5. Alojamiento Temporales

Durante este período, por lluvias se activaron **22 Albergues Temporales**, de los cuales, **5 Alojamiento** se encuentran activos y **17 cerrados**.

### • Alojamiento **activos**:

No.	Provincia	CANTÓN	PARROQUIA	ATTIPO	NOMBRE DEL SITIO DE ALOJAMIENTO TEMPORAL	FECHA DE APERTURA	FAMILIAS EN ALOJAMIENTOS TEMPORALES	PERSONAS EN ALOJAMIENTOS TEMPORALES
1	Guayas	Santa Lucía	Santa Lucía	Albergue temporal	Albergue municipal Santa Rosa	20/2/2024	13	44
2	Manabí	Chone	San Antonio	Albergue temporal	Centro De Fisioterapia San Antonio	23/2/2024	2	5
3	Los Ríos	Babahoyo	Pimocha	Refugio temporal	Escuela de Educación Básica Rosa Elena Tránsito Amaguaña	8/2/2024	1	7
4		Ventanas	Ventanas	Albergue temporal	Casa Comunal Los Girasoles	29/1/2024	2	10
5	Santa Elena	Santa Elena	Chanduy	Albergue temporal	Casa comunal Puerto de Chanduy	19/2/2024	1	7
<b>Total general</b>							<b>19</b>	<b>73</b>

### • Alojamiento temporales **cerrados**:

No.	Provincia	CANTÓN	PARROQUIA	TTIPO	NOMBRE DEL SITIO DE ALOJAMIENTO TEMPORAL	FECHA DE APERTURA	FECHA DE CIERRE
1	Guayas	Santa Lucía	Santa Lucía	Albergue temporal	CDI San Pablo	20/02/2024	27/03/2024
2		Playas	General Villamil (Playas)	Albergue temporal	Centro recreacional Gran Cacique Tumbala	21/02/2024	23/03/2024
3		Balzar	Balzar	Albergue temporal	Unidad Educativa Luis Godín	23/2/2024	27/2/2024
4				Refugio temporal	Iglesia Evangélica	20/2/2024	23/2/2024
5		Milagro	Roberto Astudillo (Cab. En Cruce De Venecia)	Albergue temporal	Coliseo Ecuador Martínez Collazo	13/2/2024	18/2/2024
6		Naranjito	Naranjito	Refugio temporal	Casa de Eventos de la Cda. Dignidad Nacional	12/2/2024	20/3/2024
7		Playas	General Villamil (Playas)	Albergue temporal	Escuela Juan Bautista	21/2/2024	20/3/2024
8		Santa Lucía	Santa Lucía	Refugio temporal	Refugio Temporal del Recinto Santa Clara	21/2/2024	11/3/2024
9		Simón Bolívar	Crnel .Lorenzo De Garaicoa (Pedregal)	Campamento Temporal	Cancha de desarrollo Integral Gallo de Oro	20/2/2024	25/2/2024
10	Chimborazo	Chunchi	Albergue temporal	Coliseo Severo Espinoza	29/2/2024	1/3/2024	
11			Refugio temporal	Ex-Escuela de Chaullabamba	28/2/2024	29/2/2024	
12	Esmeraldas	Muisne	San Francisco	Refugio temporal	Iglesia San Francisco	19/2/2024	23/2/2024
13					Junta Parroquial de San Francisco	19/2/2024	23/2/2024
14	Santo Domingo De Los Tsáchilas	La Concordia	Monterrey	Refugio temporal	CDI Amiguitos de la infancia	21/2/2024	26/2/2024
15	Manabí	Sucre	Charapoto	Refugio temporal	Man-Inu-Casa Comunal San Bartolo	23/2/2024	1/3/2024
16	Imbabura	Ibarra	San Antonio	Albergue temporal	Casa Comunal GAD Parroquial San Antonio	5/2/2024	16/2/2024
17	El Oro	Pasaje	Pasaje	Albergue temporal	Escuela Jhon F. Kennedy	21/2/2024	11/3/2024

Fuente: Unidades de Monitoreo SNGR - Instituciones del SNOGIRD. 03/04/2024 - 10h00

## 6. Asistencia Humanitaria

Dirección: Edificio CIS ECU-911,  
Av. Samborondón KM 0,5  
Código postal: 092301 / Samborondón-Ecuador.  
Teléfono: +593-4 2593-500  
www.gestionderiesgos.gob.ec

Por eventos producidos por lluvias desde el 29 de enero de 2024 a la fecha, se ha entregado la siguiente asistencia humanitaria:  
**Por parte de la Secretaría Nacional de Gestión de Riesgos se ha entregado:**

No.	Provincia	KCA**	MPRH (para 3 días)**	Refrigerio	Kit de Aseo Personal**	Cobijas / Frazadas	Colchones	Kit de Dormir**	Kit de Vajilla**	Kit de Limpieza (albergue)	Mosquiteras, Redes de Cama	MCC AT	Pastilla Potabilizadora	Tanque de 2500 lt	Purificador de Agua	Saquillos Control de Inundaciones	Otros	Total*
1	Bolívar	0	154	0	24	0	0	10	7	5	0	0	0	0	0	0	0	200
2	Cañar	7	0	0	0	0	0	0	0	0	0	0	0	0	0	0	0	7
3	Carchi	21	4	0	24	21	0	0	1	16	0	0	0	0	0	0	0	87
4	Chimborazo	34	0	0	31	0	0	32	0	32	0	0	0	0	0	0	48	177
5	Cotopaxi	17	0	0	15	0	0	14	0	12	0	0	0	0	0	0	33	91
6	El Oro	7	4	0	7	13	13	1	0	0	0	0	0	0	0	0	26	71
7	Esmeraldas	115	2405	13	427	0	344	0	0	1041	63	0	0	0	0	0	101	4509
8	Guayas	124	1602	0	471	1	0	0	96	1082	0	5	0	0	0	500	7	3888
9	Imbabura	0	21	0	21	19	19	0	2	17	0	0	0	0	0	0	38	137
10	Los Ríos	824	4399	0	1277	0	0	2	10	463	0	0	1000	1	0	0	10	7986
11	Manabí	1442	6142	0	2391	41	156	0	68	3122	2859	0	15016	0	1864	0	2108	35209
12	Morona Santiago	0	44	0	11	0	0	0	0	0	0	0	0	0	0	0	0	55
13	Napo	2	0	0	0	0	0	0	0	0	0	0	0	0	0	0	0	2
14	Santa Elena	158	122	0	7	0	0	1	0	7	0	0	0	0	0	0	0	295
15	Santo Domingo De Los Tsáchilas	0	67	0	32	0	6	0	5	33	18	0	0	0	0	0	0	161
16	Zamora Chinchipe	6	58	0	59	65	65	0	7	0	0	0	0	0	0	0	130	390
	<b>Total general</b>	<b>2757</b>	<b>15022</b>	<b>13</b>	<b>4797</b>	<b>160</b>	<b>603</b>	<b>60</b>	<b>196</b>	<b>5830</b>	<b>2940</b>	<b>5</b>	<b>16016</b>	<b>1</b>	<b>1864</b>	<b>500</b>	<b>2501</b>	<b>53265</b>

\* Entrega de Asistencia Humanitaria a nivel nacional, en proceso de ejecución.

\*\* Todos los bienes entregados tienen una cobertura a nivel de familias: 1 kit cubre hasta 4 integrantes de una misma familia.

Fuente: Unidades de Monitoreo SNGR - Instituciones del SNOGIRD. 03/04/2024 - 10h00

Adicional, el Programa Mundial de Alimentos (WFP) en Ecuador conforme la activación de la Secretaría Nacional de Gestión de Riesgos y con el apoyo del Ministerio de Inclusión Económica y Social, está brindando asistencia humanitaria a través de la activación de programas de preparación y respuesta, que incluye la entrega de Transferencias Monetarias como medida de respuesta ante inundaciones. Al momento se ha priorizado los cantones de Chone y Tosagua de la Provincia de Manabí, entregando \$250 a cada familia llegando a más de 1.100 beneficiarios.

Cantón	#Bonos entregados	Total \$
Chone	216	\$ 54.000
Tosagua	54	\$ 13.500
<b>Total</b>	<b>270</b>	<b>67.500</b>

Por parte del Sistema Nacional Descentralizado de Gestión Integral de Riesgos y Desastres, se registran:

No.	Provincia	KCA**	MPRH (para 3 días)**	RA (24 horas)	Refrigerio	Kit de Aseo Personal**	Kit de Vestir	Pañal Adulto	Botes de Caucho (par)	Camas	Cobijas / Frazadas	Colchones	Kit de Dormir**	Kit de Cocina	Kit de Vajilla**	Kit de Limpieza (albergue)	Mosquiteras, Redes de Cama	Kit Medicamentos	Agua Distribuida en Tanqueros (gel) Potable	Sachets de Cloro	Purificador de Agua	Laminas de Zinc	Clavos (lb)	Bono de Emergencia	Bono de Contingencia por Evento Natural o Antropico	Forrage (45 Kg)	Otro	Total	
1	AZUAY	0	0	0	0	0	0	0	0	0	0	0	0	0	0	0	0	0	0	0	0	0	0	0	0	0	0	6	6
2	BOLÍVAR	0	0	0	0	0	0	0	0	0	0	0	0	0	0	0	0	0	0	0	0	0	0	3	26	0	0	29	29
3	CARCHI	0	0	10	0	5	50	0	9	28	10	33	1	5	5	1	0	1	0	0	0	0	0	0	0	0	65	223	
4	CHIMBORAZO	1	0	0	0	1	0	0	0	0	0	0	0	0	0	1	0	0	0	0	0	0	0	0	0	56	0	59	
5	COTOPAXI	0	0	2	0	0	0	0	0	0	2	1	0	0	0	0	0	0	0	0	0	0	53	0	0	1	0	5	64
6	EL ORO	1	3	0	8	0	0	0	0	0	0	0	3	0	0	0	0	0	0	0	0	0	0	0	0	0	2	17	
7	ESMERALDAS	0	0	0	20	0	0	0	0	0	86	0	0	0	0	0	0	0	0	0	0	0	0	0	0	0	0	0	106
8	GUAYAS	2153	4646	2	0	367	0	0	0	7	369	629	334	0	0	164	3464	0	0	3	166	0	0	1	0	390	12695		
9	IMBABURA	4	0	0	0	0	0	0	0	0	0	0	0	0	0	0	0	0	1100	0	0	0	0	0	0	0	0	1104	
10	LOS RÍOS	0	160	0	0	0	0	0	0	0	0	0	0	0	0	0	0	0	100	0	70	14	0	190	0	60	594		
11	MANABÍ	4	149	0	0	128	60	8	0	0	0	181	25	0	4	24	56	0	0	0	0	0	1461	135	0	4	2239		
12	NAPO	0	0	0	0	0	0	0	0	0	0	1	0	0	0	5	0	0	0	0	0	0	0	0	0	0	8	14	
13	PICHINCHA	2	0	0	0	8	0	0	0	0	0	0	0	0	0	0	0	0	0	0	0	0	0	0	0	0	0	10	10
14	SANTA ELENA	0	0	400	0	0	0	0	0	0	0	0	0	0	0	0	0	0	0	0	0	0	0	0	0	0	0	400	400
15	SANTO DOMINGO DE LOS TSÁCHILAS	0	25	0	0	4	0	0	0	0	0	0	0	0	0	0	0	0	0	0	0	0	0	0	2	0	0	31	31
16	<b>Total general</b>	<b>2165</b>	<b>4983</b>	<b>414</b>	<b>28</b>	<b>513</b>	<b>110</b>	<b>8</b>	<b>9</b>	<b>35</b>	<b>467</b>	<b>844</b>	<b>364</b>	<b>5</b>	<b>9</b>	<b>195</b>	<b>3520</b>	<b>1</b>	<b>1100</b>	<b>100</b>	<b>3</b>	<b>289</b>	<b>14</b>	<b>1464</b>	<b>355</b>	<b>56</b>	<b>540</b>	<b>17591</b>	

\* Entrega de Asistencia Humanitaria a nivel nacional, en proceso de ejecución.

\*\* Todos los bienes entregados tienen una cobertura a nivel de familias: 1 kit cubre hasta 4 integrantes de una misma familia.

Fuente: Unidades de Monitoreo SNGR - Instituciones del SNOGIRD. 03/04/2024 - 10h00

## 7. COE activados, casos representativos y acciones de respuesta

- Por lluvias desde el 29/01/2024 hasta la presente fecha se han declarado en emergencia **La provincia de Bolívar el 19/02/2024.**
- Por lluvias desde el 29/01/2024 hasta la presente fecha se han declarado en emergencia los siguientes cantones:

Nro.	Fecha de la Declaratoria	Provincia	Cantón	Fecha de Cierre	Estado	Observación
1	08/03/2024	Los Ríos	Vinces	7/4/2024	Vigente	El COE Cantonal por medio Alcalde de Vinces, el 08/03/2024 de manera presencial resuelve Declarar en Emergencia al Cantón, por las afectaciones suscitadas por época lluviosa.
2	07/03/2024	Bolívar	Chimbo	07/05/2024	Vigente	Declarar EN EMERGENCIA al Gobierno Autónomo Descentralizado Municipal del <b>Cantón Chimbo</b> , por el lapso de 60 días, a fin de intervenir y controlar de <b>forma inminente la afectación vial y estructural, provocados por la fuerte estación invernal</b> , en la parroquia Telimbela y demás zonas de influencia, que se encuentran dentro de la jurisdicción del cantón Chimbo, provincia de Bolívar.
3	06/03/2024	Manabí	Jipijapa	06/04/2024	Vigente	Declarar en situación emergencia a la infraestructura hidráulica que compone el sistema de agua potable, conforme el criterio técnico justificado en los informes provenientes de la Empresa Pública Municipal de Agua Potable y Alcantarillado Sanitario y Pluvial del cantón Jipijapa – EPMAPASP-J
4	02/03/2024	Chimborazo	Chunchi	02/04/2024	Vigente	Declarar en EMERGENCIA por sesenta (60) días la jurisdicción total del cantón Chunchi, provincia de Chimborazo, por la eminente amenaza, producida por efectos del fenómeno de El Niño, ya que sobrepasan la capacidad resolutive a nivel cantonal.
5	26/2/2024	Guayas	Alfredo Baquerizo Moreno (Juján)	25/04/2024	Vigente	Se encuentra activo el COE Cantonal y se declaró en emergencia.
6	23/2/2024	Esmeraldas	Muisne	-	Vigente	DECLARAR la emergencia administrativa, operativa y financiera del cantón Muisne, por la inundaciones a causa de las fuertes lluvias del pasado 19 de febrero del 2024 que afectaron a varias comunidades de la parte urbana y de las parroquias, para atender con asistencia humanitaria y realizar todas las acciones inmediatas que se requieran para amparar a la población de las zonas afectadas a consecuencia de la estación invernal, principalmente de los habitantes que se encuentran localizados en las parroquias del El Cabo de San Francisco, Quingue, Galera y San Gregario del cantón Muisne.
7	22/2/2024	Manabí	Puerto López	-	Vigente	Declarar en Emergencia al Gobierno Autónomo Descentralizado Cantonal Puerto López, por el lapso de 60 días con la finalidad de atender la situación actual y emergente provocada por la fuerte estación invernal que se ha agravado con la presencia del fenómeno climatológico "El niño" que ha ocasionado inundaciones en varios sectores poblacionales urbanos y rurales y afectaciones a la infraestructura vial y peatonal de este Cantón.
8	22/2/2024	Manabí	Tosagua	-	Vigente	Declarar en Emergencia al Gobierno Autónomo Descentralizado Cantonal Tosagua, por el lapso de 60 días con la finalidad de atender la situación actual y emergente provocada por la fuerte estación invernal que se ha agravado con la presencia del fenómeno climatológico "El niño" que ha ocasionado inundaciones en varios sectores poblacionales urbanos y rurales y afectaciones a la infraestructura vial y peatonal de este Cantón.
9	22/2/2024	Guayas	Balzar	21/04/2024	Vigente	Se encuentra activo el COE Cantonal y se declaró en emergencia.
10	21/2/2024	Manabí	Chone	21/4/2024	Vigente	Declarar en Emergencia al Gobierno Autónomo Descentralizado Cantonal Chone, por el lapso de 60 días con la finalidad de atender la situación actual y emergente provocada por la fuerte estación invernal que se ha agravado con la presencia del fenómeno climatológico "El niño" que ha ocasionado inundaciones en varios sectores poblacionales urbanos y rurales y afectaciones a la infraestructura vial y peatonal de este Cantón.
11	21/02/2023	Guayas	Santa Lucía	20/04/2024	Vigente	Se encuentra activo el COE Cantonal y se declaró en emergencia.
12	20/2/2024	Guayas	Palestina	20/05/2024	Vigente	Se encuentra activo el COE Cantonal y se declaró en emergencia.
13	19/2/2024	Los Ríos	Baba	18/04/2024	Vigente	El COE Cantonal se activa por Alcaldesa de Baba, dicha reunión se dio en la tarde del 19/02/2024 de manera presencial, para tratar temas de época lluviosa y por afectaciones suscitadas en el sitio, en donde se ha activado la declaratoria de emergencia por prevención (a la espera del acta).
14	13/2/2024	Guayas	Milagro	13/04/2024	Vigente	Se encuentra activo el COE Cantonal y se declaró en emergencia.
15	9/2/2024	Guayas	Playas	08/04/2024	Vigente	Se encuentra activo el COE Cantonal y se declaró en emergencia por 90 días por las novedades reportadas
16	2/2/2024	Los Ríos	Valencia	01/04/2024	No Vigente	El COE Cantonal se activa por Alcalde de Valencia, dicha reunión se dio en la tarde del 02/02/2024 de manera presencial, para tratar temas de seguridad y época lluviosa en el sitio, en donde se ha activado la declaratoria de emergencia por prevención.

- Por lluvias desde el 29/01/2024 hasta la presente fecha se ha activado 07 COE provinciales:

Nro.	Provincia	Fecha de activación
1	Los Ríos	15/03/2024
2	Santa Elena	22/02/2024
3	Manabí	22/02/2024
4	Santo Domingo De Los Tsáchilas	20/02/2024
5	Guayas	20/02/2024
6	Bolívar	06/02/2024
7	Esmeraldas	02/02/2024

- Por lluvias desde el 29/01/2024 hasta la presente fecha se han activado, 44 COE cantonales:

No.	Provincia	Cantón	Fecha de activación	No.	Provincia	Cantón	Fecha de activación
1	Carchi	Tulcán	28/03/2024	24	Imbabura	Antonio Ante	5/2/2024
2	Zamora Chinchipe	Nangaritza	22/3/2024	25	Los Ríos	Mocache	21/2/2024
3	Chimborazo	Chunchi	1/3/2024	26		Baba	19/2/2024
4		Alausí	21/2/2024	27		Buena Fé	2/2/2024
5	Azuay	Camilo Ponce Enríquez	12/2/2024	28		Palenque	22/2/2024
6	Bolívar	Chimbo	5/3/2024	29	Puebloviejo	9/2/2024	
7		Caluma	21/2/2024	30	Los Ríos	Quevedo	28/2/2024
8	Echeandía	21/2/2024	31	Manabí		Montalvo	23/2/2024
9	El Oro	Pasaje	26/2/2024		32	Valencia	2/2/2024
10	Esmeraldas	Esmeraldas	21/2/2024	33	Ventanas	29/1/2024	
11		Muisne	5/2/2024	34	Vinces	8/3/2024	
12	Quinindé	5/2/2024	35	Flavio Alfaro	4/3/2024		
13	Guayas	Balao	28/2/2024	36	Chone	21/2/2024	
14		Alfredo Baquerizo Moreno (Luján)	22/2/2024	37	Jipijapa	22/2/2024	
15		Balzar	20/2/2024	38	Olmedo	21/2/2024	
16		Daule	29/2/2024	39	Manabí	Pedernales	31/1/2024
17		Guayaquil	20/2/2024	40	Santo Domingo De Los Tsáchilas	Portoviejo	21/2/2024
18		Milagro	13/2/2024	41		Puerto López	20/2/2024
19		Naranjito	15/2/2024	42		Santa Ana	22/2/2024
20		Palestina	20/2/2024	43		Tosagua	22/2/2024
21		Playas	9/2/2024	44		La Concordia	19/2/2024
22		Santa Lucía	21/2/2024				
23	Simón Bolívar	20/2/2024					

- En este mismo periodo, se ha activado 2 Comisiones Parroquiales (COPAE): Súa del cantón Atacames en Esmeraldas, el 19/02/2024 y Huigra del cantón Alausí en Chimborazo, el 29/02/2024.

Entre los casos más relevantes ocurridos durante los últimos 15 días podemos mencionar los siguientes:

#### Zona 1

- Carchi/ Tulcán/ El Carmelo/ Cartagena.:** Debido a las lluvias registradas los últimos días se incrementó el caudal de la quebrada Cartagena provocando su **desbordamiento, posterior produciendo un aluvión que arrastró piedras, palos, flujos de lodo afectando a varias viviendas, bienes públicos y bienes privados, además, dejó sin energía eléctrica y agua de consumo a todo el sector Cartagena incluyendo la cabecera parroquial de El Carmelo.** El día 27/03/2024 se realizó el rescate con vida de 5 personas que se encontraban atrapadas en sus viviendas en el cual 1 persona resultó con heridas leves. Se retomaron los trabajos de limpieza y evacuación de escombros. La plenaria del COE C Tulcán se encuentra reunido el día de hoy para la presentación de informes de todas las MTT. Se continúa con el levantamiento de información de las afectaciones. Con la evaluación inicial de necesidades realiza por el GAD C Tulcán, las fichas Bono de Contingencia de las familias damnificada será enviados por la SNGR al MIES para su validación de información y posterior entrega.
  - 100 m lineales de vía afectados
  - 14 familias, 37 personas damnificadas
  - 5 familias, 17 personas afectadas
  - 5 viviendas destruidas
  - 10 viviendas afectadas
  - 20.05 hectáreas de cultivos afectadas.
  - 5 personas atrapadas, rescatadas con vida de las cuales 1 con heridas leves
  - 1 bien privado destruido (camioneta)
  - 2 bienes privados afectados (1 bus, 1 iglesia parroquial)
  - 1 bien público afectado (canchas de fútbol)
  - 7 bienes públicos destruidos (70 m de cableado de media tensión; 150 m de cableado de baja tensión; 4 postes (1 de 12 y 3 de 10); 1 transformador eléctrico)
  - 100% de energía eléctrica afectada (restablecido)

- 100% de agua de consumo afectado (restablecido)

El 28/03/2024, se realizó la reunión del COE C Tulcán. MAG realizó el levantamiento de información de afectaciones en cultivos. MIDUVI realizó el levantamiento de información de las viviendas afectadas. GAD Provincial del Carchi con el apoyo del GAD C Tulcán, GAD C Sucumbíos, GAD Parroquial El Playón de San Francisco y GAD Parroquial El Carmelo realizan trabajos de limpieza y habilitación vial, limpieza y remoción de flujos de lodo y escombros. SNGR apoyó con acciones de coordinación y levantamiento de información de afectaciones en el territorio conjuntamente con MIDUVI, MIES, GAD Cantonal Tulcán, EMELNORTE y Prefectura. SNGR, MIES y Patronato de Amparo Social del Cantón Tulcán realizaron la entrega de asistencia humanitaria a familias damnificadas. GAD Parroquial Carmelo apoyó en el levantamiento de Información y coordina con las diferentes instituciones públicas y privadas la atención del evento.

### Zona 3

- **Cotopaxi / Salcedo / Cusubambau.** Por causas de las fuertes lluvias suscitadas 02/04/2023 13:00 en el sector se reportan una vivienda inundada, además una vivienda que estaba en construcción fue destruida, al momento no se reporten personas heridas.
  - 1 vivienda destruida.
  - 1 vivienda afectada.
  - 1 familia afectada.

Cuerpo de Bomberos Salcedo atiende el evento y verifica afectaciones. SGR monitorea el evento y coordina con la UGR una inspección.

### Zona 5

- **Guayas / Pedro Carbo/ Cabecera Cantonal/Recinto Jerusalén.** Por lluvias del 26/03/2024, se registró acumulación de agua en las calles y avenida, y en varias viviendas. GAD Cantonal mediante EVIN reportó que, las familias afectadas se mantienen en sus inmuebles,
  - 80 viviendas afectadas
  - 80 familias afectadas (con un total de 360 personas)
  - SNGR entregó asistencia humanitaria

### Zona 7

- **Zamora Chinchipe/Nangaritza/Zurmi/Zurmi.** Producto a lluvias suscitadas en la noche del 21/03/2024, se produjo el **desbordamiento de la quebrada** del sector. El caudal de la **quebrada Zurmi** se encuentra en su cauce normal.

Las afectaciones son las siguientes:

- 03 viviendas destruidas
- 04 familias damnificadas
- 19 personas damnificadas
- 40 viviendas afectadas (158 personas afectadas)
- 39 familias afectadas
- 01 centro de salud afectado
- Servicio de agua potable afectado (30%)
- Servicio de alcantarillado afectado (30%)
- 30 metros lineales aproximadamente

El COE Cantonal de Nangaritza se encuentra activo desde el 22/03/2024 para continuar con la coordinación de la atención de la emergencia. Servicio de agua potable y alcantarillado habilitados en su totalidad, Centro de salud habilitado en su totalidad. El caudal de la quebrada Zurmi se encuentra en su cauce normal. La SNGR realizó la entrega de asistencia humanitaria a las familias damnificadas y afectadas.

### Zona 9

- **Pichincha / Quito/ Pacto.** Por lluvias del 02/04/2024, 08:05 se produjo el **desbordamiento del río Chirapi**, que causó la inundación en el sector, el cual afectó a 4 viviendas. se registró acumulación de agua en las calles y avenida.
  - 4 viviendas afectadas

Operativo zonal reporta, que se continúan en el lugar con la evaluación de daños, adicional reporta de posible evacuaciones y entrega de asistencia humanitaria en el lugar.

- **Pichincha / Quito / Belisario Quevedo / quebrada El Tejado.** El 02/04/2024, debido a las lluvias se reportó el desbordamiento de la quebrada Tejado que provocó un aluvión que **afectó la vía de primer orden. Quebrada Santa Clara de San Millán – Calle La Gasca**, cuyo arrastre de vegetación, piedras y lodo afectó viviendas, bienes públicos y privados, así como el cierre total de una vía de segundo orden.

Las afectaciones son las siguientes:

- 1 vía de segundo orden afectada (Av. La Gasca - CERRADA)
- 1 persona fallecida
- 4 personas heridas
- 20 viviendas afectadas
- 20 familias afectadas/68 personas (8 familias evacuadas / 21 personas evacuadas)

GAD Cantonal COEM en coordinación con EPMOP, EMASEO y GAD Cantonal a primeras horas de la mañana movilizan maquinaria para continuar la limpieza de escombros en la vía y evacuación controlada del agua en las quebradas El Tejado y Rumipamba, AMT mantiene 45 cierres viales y control del tránsito vehicular en el sitio El PMU se mantiene activo, GAD Cantonal retomará las labores de limpieza sobre la vía en horas de la mañana, además coordinan para realizar una inspección aérea de las quebradas desbordadas.



- Pichincha / Quito/ Pacto/ San Lorenzo y España, por el Estadio Pérez Guerrero.** El 02/04/2024. A causa de las lluvias se produjo el **desbordamiento del río Chirapi**, que causó la inundación en el sector.  
SITUACIÓN ACTUAL: Operativo Zonal reporta en la tarde de hoy avanzaran al lugar, ya que la vía Calacalí - La Independencia se encuentra cerrada por varios deslizamientos.  
Las afectaciones son:

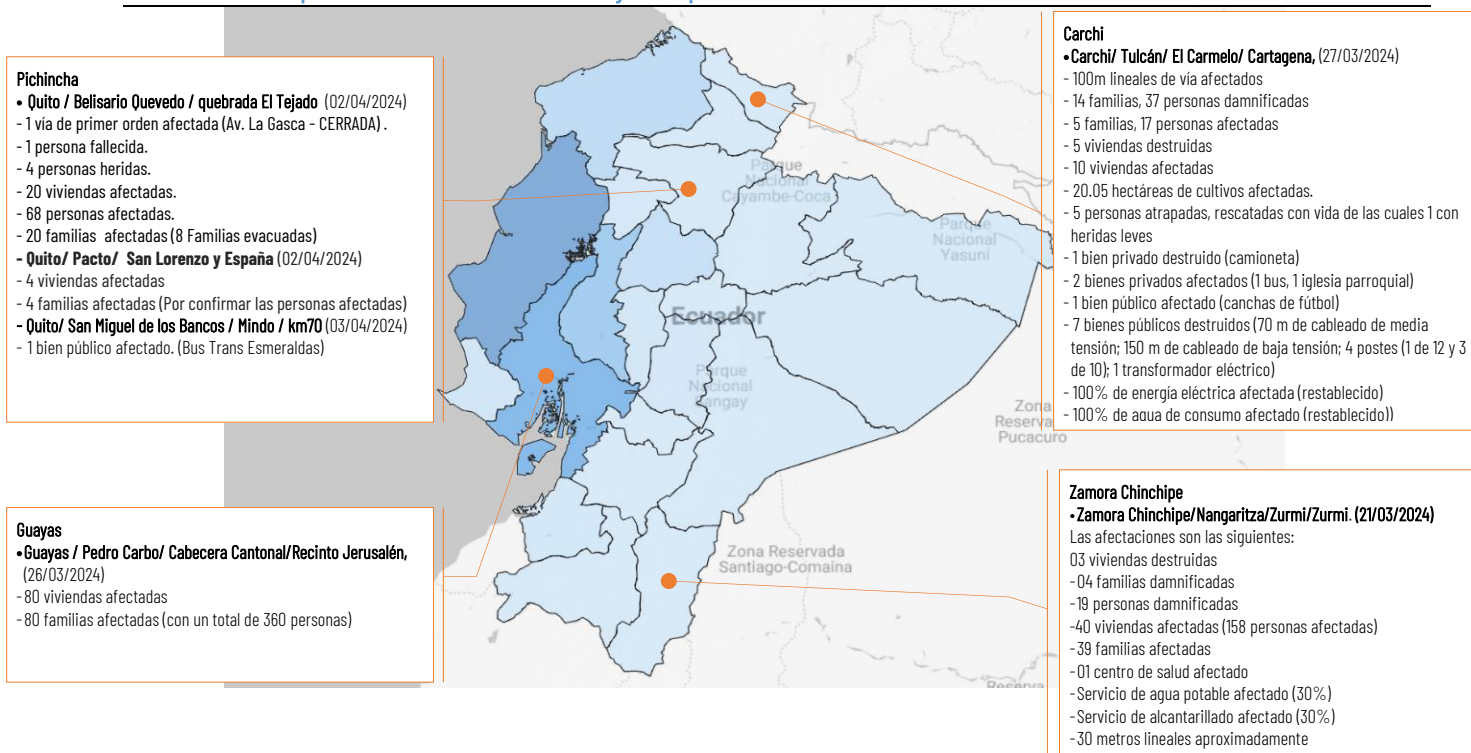
  - 4 viviendas afectadas
  - 4 familias afectadas (Por confirmar las personas afectadas)

Operativo zonal reporta, que de las 4 viviendas afectadas, dos se encuentran anegadas con lodo y escombros, las otras 2 viviendas presentan daños leves, sin registrar daños estructurales, por seguridad las personas fueron evacuados, en dónde tres familias a casa de familiares acogientes y la cuarta a un albergue (por confirmar). Operativo Zonal seguirá con la evaluación de daños en el lugar.
- Pichincha / San Miguel de los Bancos / Mindo / km 70.** El 03/04/2024 A causa de las lluvias del día hoy, se reporta un **deslizamiento de tierra** que afecta una vía de primer orden, la cual se encuentra completamente cerrada al tránsito vehicular, con un bus atrapado.  
Cuerpo de Bomberos de San Miguel de los Bancos se encuentran trabajando en el lugar, al momento se desconoce si hay personas heridas o atrapadas.  
Las afectaciones son:

  - 1 bien público Afectado (Bus Transportes Esmeraldas)

GAD Pichincha informa que se encuentra trabajando en el lugar realizando la limpieza y colaborando con el retiro del bus Afectado (Cooperativa Trans Esmeraldas)

## 8. Afectación por lluvias – eventos de mayor impacto en los últimos 15 días



SitRep generado por la Dirección de Monitoreo de Eventos Adversos de la Secretaría Nacional de Gestión de Riesgos.

**SitRep elaborado por:**

Nombre: Jorge Estrada P. - Analista de Monitoreo de Eventos Adversos  
Correio electrónico: [jorge.estrada@gestionderiesgos.gob.ec](mailto:jorge.estrada@gestionderiesgos.gob.ec)  
Teléfono: 042593500 ext. 1603

**SitRep aprobado por:**

Nombre: Mariana Quispillo - Directora de Monitoreo de Eventos Adversos  
Correio electrónico: [director\\_monitoreo@gestionderiesgos.gob.ec](mailto:director_monitoreo@gestionderiesgos.gob.ec)  
Teléfono: 042593500 ext. 1960

Para ser agregado o removido de esta lista de SitRep, por favor envíe un correo electrónico a [sala.nacional@gestionderiesgos.gob.ec](mailto:sala.nacional@gestionderiesgos.gob.ec)  
Para más información, visite nuestro sitio Web: <https://www.gestionderiesgos.gob.ec/informes-de-situacion-actual-por-eventos-adversos-ecuador/>