

SitRep No. 70 – Lluvias, del 29 de enero de 2024 a la fecha

INFORME DE SITUACIÓN NACIONAL

Este Informe cubre el período de 29.01.2024 al 26.04.2024 - 16h00

El próximo SITREP será emitido el día viernes 26 de abril 2024, o en caso de generarse nueva actividad relevante.

1. Puntos importantes

- Desde el 29 de enero de 2024 hasta la presente fecha, por lluvias se han registrado 1.446 eventos peligrosos en 23 provincias, afectando a 17 cantones y 490 parroquias. Los eventos más recurrentes son los siguientes: inundaciones (53,80%), deslizamientos (25,31%), colapsos estructurales (8,23%), socavamientos (4,36%), vendavales (4,15%), aluvión (1,73%) y hundimiento (1.04%).
- Durante este período, las provincias con mayor impacto a la población son: Manabí, Guayas, Los Ríos, Esmeraldas, Cotopaxi, Santa Elena, Chimborazo, Bolívar, El Oro.
- La provincia de Bolívar se declaró en emergencia por lluvias. De la misma forma, se han declarado en emergencias 17 cantones en el país. (Ver detalle, sección 7)
- El cantón Chone ha emitido la primera **Declaratoria de Desastre** de acuerdo al Artículo 65 de la Ley Orgánica para la Gestión Integral del Riesgo de Desastres, en donde el 22/02/2024 el COE cantonal indica que sus capacidades institucionales han sido superadas de acuerdo a la gran afectación en el cantón, a causa de las inundaciones.
- Para la coordinación de acciones de respuesta se han activado 9 COE provinciales; así como 48 COE cantonales. También, el 19/02/2024, se activó la COPAE de Súa, Atacames y el 29/02/2024, se activó el COPAE de Huigra en Alausí. (Ver detalle, sección 7)

NIVEL DE AFECTACIÓN

4

Calificación realizada con base al Manual del COE 2017. El nivel de evento hace referencia a un evento súbito que requiere la atención de los entes competentes. En el caso de un macro evento progresivo como es la temporada de lluvias y su nivel de impacto, hace referencia a las actividades que...

2. Situación Hidrometeorológica actual

En referencia al Boletín Meteorológico Nro. 25 de ADVERTENCIA vigente desde 22H00 del 25 hasta las 22H00 del 29 de abril de 2023. INAMHI informa que el nivel de amenaza meteorológica es MEDIO, ALTO Y MUY ALTO con fenómeno de lluvias y tormentas eléctricas.

Durante el periodo de vigencia del presente boletín, Se prevé que los eventos de precipitación continúen y se intensifiquen en los próximos días, con intensidad entre moderada y muy alta. Las lluvias más intensas se esperan al interior del Litoral y en la Amazonía entre el 25 y el 29 de abril:

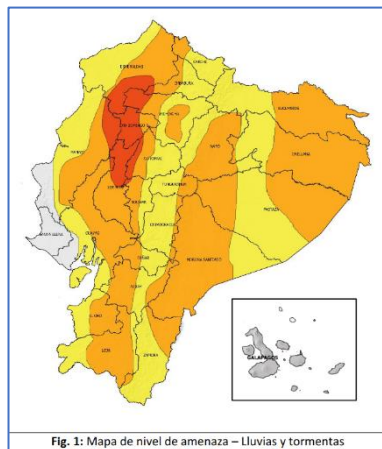


Fig. 1: Mapa de nivel de amenaza – Lluvias y tormentas

- **Región Litoral:** Lluvias intensas al interior de la región y zonas de estribación de cordillera occidental.
- **Región Interandina:** Lluvias de variada intensidad acompañadas de tormentas, especialmente en horas de la tarde y noche.
- **Región Amazónica:** Lluvias dispersas de variada intensidad en gran parte de la región.

Estimación de precipitación diaria en milímetros (mm):

REGIÓN	Lluvia Máxima Acumulada en 24 horas (mm)		
	Nivel medio	Nivel alto	Muy Alto
Litoral	10 - 18	19 - 41	> 42
Interandina	8 - 11	12 - 27	--
Amazonía	22 - 31	32 - 54	--

ESTADO DE CUERPOS DE AGUA.

Se han registrado 262 desbordamientos de cuerpos hídricos en 16 provincias: 55 en Guayas, 49 Los Ríos, 48 Manabí, 35 en Esmeraldas, 26 en Bolívar, 17 en El Oro, 11 en Loja, 6 en Zamora Chinchipe, 4 en Morona Santiago, 3 en Azuay, 2 en Santa Elena y Pichincha, 1 en Santo Domingo de Los Tsáchilas, Pastaza, Imbabura y Carchi.

Al momento, en el seguimiento realizado por las Unidades de Monitoreo de la SNGR, NO se registran cuerpos de agua **desbordados**; ni cuerpos de agua **con tendencia a aumentar de nivel**.

3. Eventos Peligrosos y Afectaciones - Resumen.

Desde el 29 de enero del 2024 a la fecha, por lluvias se han registrado los siguientes eventos peligrosos:

No.	Provincia	Nro. De Eventos	Inundación	Deslizamiento	Colapso Estructural	Socavamiento	Vendaval	Aluvión	Hundimiento	Granizada	Tormenta Eléctrica	Subsidencia
1	Guayas	298	239	3	28	8	19	--	1	--	--	--
2	Manabí	156	116	17	12	5	1	--	4	--	--	1
3	Los Ríos	148	113	4	15	8	8	--	--	--	--	--
4	Pichincha	138	37	71	15	3	2	3	2	3	2	--
5	Esmeraldas	138	70	41	13	5	--	3	5	--	--	1
6	El Oro	102	48	37	8	5	1	2	--	--	--	1
7	Bolívar	100	22	60	2	6	7	2	1	--	--	--
8	Azuay	40	12	26	1	--	--	--	--	--	1	--
9	Cotopaxi	38	13	9	4	2	3	1	--	4	2	--
10	Santo Domingo De Los Tsáchilas	37	20	7	3	4	2	--	1	--	--	--
11	Santa Elena	33	26	--	5	1	1	--	--	--	--	--
12	Chimborazo	31	8	12	1	1	1	7	--	1	--	--
13	Loja	29	8	17	3	1	--	--	--	--	--	--
14	Morona Santiago	24	7	11	--	3	3	--	--	--	--	--
15	Napo	23	2	10	--	--	9	1	1	--	--	--
16	Zamora Chinchipe	22	9	10	2	--	--	1	--	--	--	--
17	Pastaza	20	7	6	1	6	--	--	--	--	--	--
18	Imbabura	19	7	3	3	2	--	2	--	2	--	--
19	Tungurahua	14	4	7	--	1	--	2	--	--	--	--
20	Cañar	13	2	9	2	--	--	--	--	--	--	--
21	Carchi	12	2	6	1	1	--	1	--	--	1	--
22	Orellana	6	1	--	--	1	3	--	--	--	1	--
23	Galápagos	5	5	--	--	--	--	--	--	--	--	--
Total		1446	778	366	119	63	60	25	15	10	7	3
			53,80%	25,31%	8,23%	4,36%	4,15%	1,73%	1,04%	0,69%	0,48%	0,21%

Fuente: Unidades de Monitoreo SNGR - Instituciones del SNGIRD. 26/04/2024 - 13h00

Por los eventos detallados en la tabla anterior, se han registrado las siguientes afectaciones:

Afectación a Personas:					
	Fallecidos:	8		Heridos:	19
	Personas afectadas:	173.400		**Personas damnificadas:	3.462
Afectación a Viviendas:					
	Viviendas afectadas:	39.902		Viviendas destruidas:	279
Afectación a servicios básicos esenciales e infraestructura:					
Vías afectadas (kilómetros)			Bienes Privados		
	Primer Orden:	11,38		Bienes privados afectados:	135
	Segundo Orden:	14,22		Bienes privados destruidos:	15
	Tercer Orden:	17,42			
	Total Vías afectadas (kilómetros):	43,02			
Bienes públicos			Puentes		
	Bienes públicos afectados:	164		Puentes afectados:	59
	Bienes públicos destruidos:	45		Puentes destruidos:	25
Infraestructura Educativa			Infraestructura de Salud		
	Unidades Educativas con daño funcional:	388		Centros de Salud afectados:	30
	Unidades Educativas con daño estructural:	30			
	*Total de unidades impactadas:	418			

*En el marco de garantizar entornos seguros y adecuados para el desarrollo de actividades educativas, el Ministerio de Educación, tras llevar a cabo la evaluación complementaria de infraestructura educativa que fue afectada por eventos peligrosos y considerar los elementos de infraestructura, estructurales, no estructurales, espacios abiertos, sistemas hidráulicos, sistemas sanitario, eléctricos, electrónicos y sistemas de abastecimientos de servicios básicos se han ajustado la cifras, cuyos datos oficiales son los detallados en el presente informe.

** En relación a los cultivos perdidos vinculados a personas damnificadas y tras una evaluación adicional, se ha procedido a realizar una modificación en los datos numéricos presentados.

Afectaciones a medios de vida



Hectáreas de cultivos afectados:

22.445,89



Animales afectados

11.585

Hectáreas de cultivos perdidos:

8.327,86

***Animales Muertos

7.536

Total de hectáreas de cultivos impactadas: 30.773,75

***En relación con la problemática de los cultivos perdidos vinculados a animales muertos; tras una evaluación adicional, se ha procedido a realizar una modificación en los datos numéricos presentados.

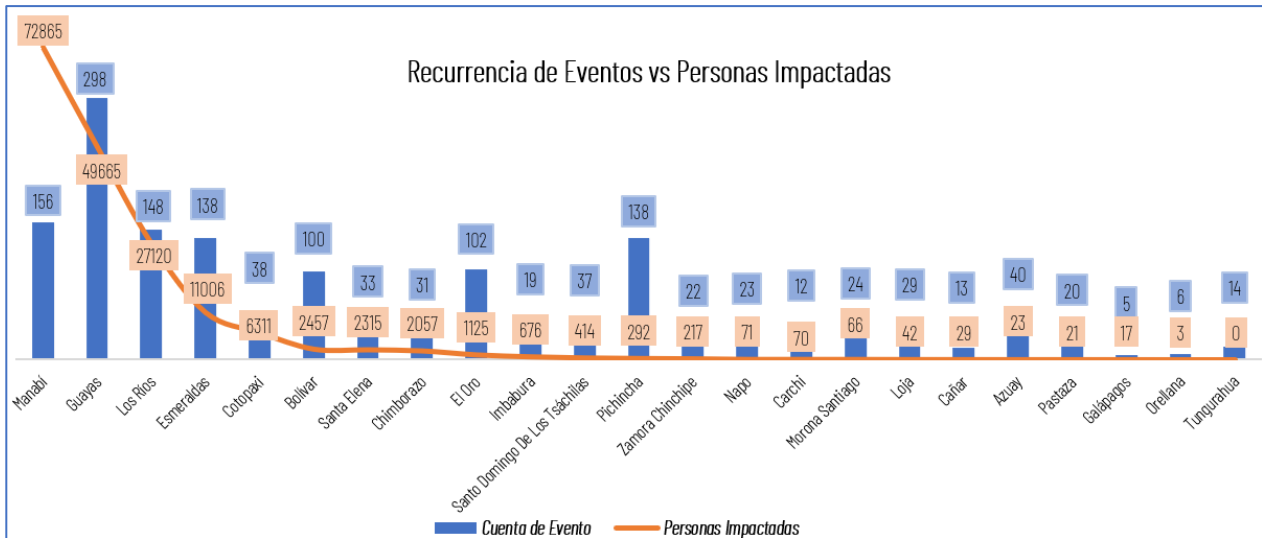
Fuente: Unidades de Monitoreo SNGR - Instituciones del SNDGIRD. 26/04/2024 - 13h00

Nota aclaratoria: Toda la información de cifras mostradas en el presente Informe, está sujeta a variación en virtud del levantamiento continuo de información.

4. Detalle de afectaciones por provincias.

No.	Provincia	Nro. De Eventos	Personas Fallecidas	Personas Heridas	Personas Impactadas	Personas Afectadas	Familias Afectadas	Personas Damnificadas	Familias Damnificadas	Viviendas Afectadas	Viviendas Destruídas	Centros de Salud Afectados	Puentes Afectados	Puentes Destruídos	Bienes Públicos Afectados	Bienes Públicos Destruídos	Bienes Privados Afectados	Bienes Privados Destruídos	K. Lineales De Vías Afectadas	Ha. Cultivos Afectados	Ha. Cultivos Perdidos	Animales Afectados	Animales Muertos
1	Manabí	156	1	0	72865	71983	18111	882	213	17905	50	11	1	2	5	0	3	1	2,88	2459,75	327,33	312	846
2	Guayas	298	0	0	49665	49039	15011	626	262	13022	153	5	6	1	3	0	5	0	0,7	10673,45	5957,7	8380	7
3	Los Ríos	148	0	0	27120	27092	7916	28	10	6590	11	1	2	1	6	4	11	0	3,4	2971,5	1814	0	0
4	Esmeraldas	138	0	0	11006	9388	2124	1618	877	1394	28	10	1	0	7	5	3	0	2,93	2122	30,5	35	35
5	Cotopaxi	38	0	0	6311	6287	1583	24	2	19	0	0	0	0	4	0	0	0	6,08	2507,5	48,5	10	5
6	Bolívar	100	0	0	2457	2412	619	45	9	154	8	0	31	7	72	15	29	2	6,09	1204,5	60	1615	397
7	Santa Elena	33	0	0	2315	2296	566	19	3	240	4	0	0	0	0	2	0	0	0,04	106	0	0	0
8	Chimborazo	31	0	3	2057	1991	506	66	22	44	7	0	4	6	13	3	17	0	9,55	71,47	27,52	203	18
9	El Oro	102	1	1	1125	1092	284	33	7	185	4	0	7	3	12	2	3	1	2,06	288,17	29,41	0	0
10	Imbabura	19	0	0	676	676	172	0	0	18	0	0	5	2	1	7	10	0	2,05	20	31,25	0	0
11	Santo Domingo De Los Tsáchilas	37	1	2	414	398	113	16	3	100	0	1	2	0	6	0	0	1	0,4	0	0	0	0
12	Pichincha	138	1	6	292	255	104	37	10	93	3	1	0	0	11	0	28	0	1,63	0	0	0	0
13	Zamora Chinchipe	22	0	0	217	197	52	20	5	52	4	1	0	1	3	0	3	0	1,02	1,5	1,5	1030	6066
14	Napo	23	0	0	71	68	16	3	1	17	1	0	0	0	12	0	0	0	0,47	0	0	0	0
15	Carchi	12	0	1	70	33	10	37	14	14	5	0	0	0	2	7	2	4	0,24	20,05	0	0	162
16	Morona Santiago	24	0	0	66	66	13	0	0	12	0	0	0	0	2	0	1	0	1,54	0	0	0	0
17	Loja	29	0	2	42	37	10	5	1	9	1	0	0	0	1	0	3	1	0,34	0	0,15	0	0
18	Cañar	13	0	4	29	29	12	0	0	10	0	0	0	1	0	0	2	0	0,37	0	0	0	0
19	Azuay	40	3	0	23	23	7	0	0	6	0	0	0	1	0	0	5	5	0,94	0	0	0	0
20	Pastaza	20	0	0	21	21	86	0	0	11	0	0	0	0	3	0	0	0	0,18	0	0	0	0
21	Galápagos	5	0	0	17	17	5	0	0	5	0	0	0	0	0	0	4	0	0	0	0	0	0
22	Orellana	6	1	0	3	0	0	3	1	1	0	0	0	0	1	0	1	0	0,01	0	0	0	0
23	Tungurahua	14	0	0	0	0	0	0	0	1	0	0	0	0	0	0	5	0	0,1	0	0	0	0
Total		1446	8	19	176862	173400	47320	3462	1440	39902	279	30	59	25	164	45	135	15	43,02	22445,89	8327,86	11585	7536

Fuente: Unidades de Monitoreo SNGR - Instituciones del SNDGIRD. 26/04/2024 - 13h00



Fuente: Unidades de Monitoreo SNGR - Instituciones del SNDGIRD. 26/04/2024 - 13h00

Por los eventos detallados, se registraron los siguientes casos con personas fallecidas:

Provincia	Cantón	Parroquia	Sector	Evento	Fecha del Evento	No. fallecidos	Detalle
Pichincha	Quito	Belisario Quevedo	La Gasca	Aluvión	02/04/2024	1	Aluvión que desciende por la vía urbana arrastra a una persona quien fallece en el lugar.
Orellana	Francisco de Orellana	Alejandro Labaka	Indillama	Tormenta Eléctrica	29/03/2024	1	Persona de sexo masculino falleció al ser alcanzado por un rayo.
El Oro	Balsas	Balsas	San Roquito, Via Balsas San Roquito	Deslizamiento	20/02/2024	1	Deslizamiento en la vía de tercer orden que arrastró un vehículo y a su conductor hacia el río San Roquito, luego de las tareas de búsqueda fue rescatado sin vida.
Manabí	Paján	Lascano	Recinto La bocana	Deslizamiento	20/02/2024	1	Por las fuertes lluvias se suscitó un deslizamiento que destruyó una vivienda en la que se reportó una persona fallecida.
Santo Domingo De Los Tsáchilas	La Concordia	La Concordia	En la entrada a la parroquia Las Villegas	Socavamiento	19/02/2024	1	Debido a las lluvias, se produjo un socavamiento en la vía de primer orden. Se reportó la caída de un vehículo (ambulancia) en el sitio.
Azuay	Camilo Ponce Enríquez	Camilo Ponce Enríquez	Polvorín	Deslizamiento	12/02/2024	3	Por causa de las lluvias se reportó un deslizamiento que afectó totalmente la vía de tercer orden que conduce al sector de Bellarica, adicional 1 vehículo quedó sepultado por el material pétreo con personas al interior.
Total:						8	

5. Alojamiento Temporales

Durante este periodo, por lluvias se activaron **25 Albergues Temporales**, de los cuales, **5 Alojamiento** se encuentran activos y **20 cerrados**.

- Alojamiento **activos**:

No.	Provincia	CANTON	PARROQUIA	ATTIPO	NOMBRE DEL SITIO DE ALOJAMIENTO TEMPORAL	FECHA DE APERTURA	FAMILIAS EN ALOJAMIENTOS TEMPORALES	PERSONAS EN ALOJAMIENTOS TEMPORALES
1	Chimborazo	Alausí	Multitud	Albergue temporal	Escuela Fiscal cerrada Pablo Arenas	21/4/2024	12	49
2		Alausí	Multitud	Albergue temporal	Iglesia Evangélica	21/4/2024	14	55
3	Guayas	Santa Lucía	Santa Lucía	Albergue temporal	Albergue municipal Santa Rosa	20/2/2024	11	37
4	Los Ríos	Babahoyo	Pimocha	Refugio temporal	Escuela de Educación Básica Rosa Elena Tránsito Amaguaña	8/2/2024	1	7
5		Ventanas	Ventanas	Albergue temporal	Casa Comunal Los Girasoles	29/1/2024	2	10
Total:							40	158

- Alojamiento temporales **cerrados**:

No.	Provincia	Cantón	Parroquia	Tipo	Nombre del Alojamiento Temporal	Fecha de Apertura	Fecha de Cierre
1	Chimborazo	Chunchi	Chunchi	Albergue Temporal	Coliseo Severo Espinoza	29/2/2024	1/3/2024
2				Refugio Temporal	Ex-Escuela De Chaullabamba	28/2/2024	29/2/2024
3	El Oro	Pasaje	Pasaje	Albergue Temporal	Escuela Jhon F. Kennedy	21/2/2024	11/3/2024
4	Esmeraldas	Muisne	San Francisco	Refugio Temporal	Iglesia San Francisco	19/2/2024	23/2/2024
5					Junta Parroquial De San Francisco	19/2/2024	23/2/2024
6	Guayas	Balzar	Balzar	Albergue Temporal	Unidad Educativa Luis Godin	23/2/2024	27/2/2024
7				Refugio Temporal	Iglesia Evangélica	20/2/2024	23/2/2024
8		Milagro	Roberto Astudillo (Cab. En Cruce De Venecia)	Albergue Temporal	Coliseo Ecuador Martinez Collazo	13/2/2024	18/2/2024
9		Naranjito	Naranjito	Refugio Temporal	Casa De Eventos De La Cdl. Dignidad Nacional	12/2/2024	20/3/2024
10		Playas	General Villamil (Playas)	Albergue Temporal	Centro Recreacional Gran Cacique Tumbala	21/2/2024	23/3/2024
11					Escuela Juan Bautista	21/2/2024	20/3/2024
12		Santa Lucía	Santa Lucía	Refugio Temporal	Cdi San Pablo	20/2/2024	27/3/2024
13					Refugio Temporal Del Recinto Santa Clara	21/2/2024	11/3/2024
14		Simón Bolívar	Crnel.Lorenzo De Garaicoa (Pedregal)	Campamento Temporal	Cancha De Desarrollo Integral Gallo De Oro	20/2/2024	25/2/2024
15		El Triunfo	El Triunfo	Albergue Temporal	Unidad Educativa Carlos Zevallos Mendez	2/2/2024	3/3/2024
16	Imbabura	Ibarra	San Antonio	Refugio Temporal	Casa Comunal Gad Parroquial San Antonio	5/2/2024	16/2/2024
17	Manabí	Chone	San Antonio	Albergue Temporal	Centro De Fisioterapia San Antonio	23/2/2024	4/4/2024
18		Sucre	Charapoto	Refugio Temporal	Man-Inu-Casa Comunal San Bartolo	23/2/2024	1/3/2024
19	Santa Elena	Santa Elena	Chanduy	Albergue Temporal	Casa Comunal Puerto De Chanduy	19/2/2024	29/3/2024
20	S. D. De Los Tsáchilas	La Concordia	Monterrey	Refugio Temporal	Cdi Amiguitos De La Infancia	21/2/2024	26/2/2024

Fuente: Unidades de Monitoreo SNGR - Instituciones del SNGIRD. 26/04/2024 - 13h00

6. Asistencia Humanitaria

Por eventos producidos por lluvias desde el 29 de enero de 2024 a la fecha, se ha entregado la siguiente asistencia humanitaria:

Por parte de la Secretaría Nacional de Gestión de Riesgos se ha entregado:

No.	PROVINCIA	KCA (15 días - 4 personas) **	KPRH (para 3 días) **	Refrigerio	Kit de Aseo Personal **	Cobijas / Frazzadas	Colchones	Kit de Dormir **	Kit de Vejilla **	Kit de Limpieza (albergue)	Mosquiteras, Redes de Cama	KMCC AT	Pastilla Potabilizadora	Tanque de 2500 lt	Purificador de Agua	Saquillos Control de Inundaciones	Otros *	Total
1	Bolívar	0	154	0	24	0	0	10	7	5	0	0	0	0	0	0	0	200
2	Cañar	7	0	0	0	0	0	0	0	0	0	0	0	0	0	0	0	7
3	Carchi	27	4	0	25	21	0	0	1	17	0	0	0	0	0	0	0	95
4	Chimborazo	39	102	0	34	0	0	32	0	36	0	0	0	0	0	0	54	297
5	Cotopaxi	18	4	0	20	0	0	14	0	17	0	0	0	0	0	0	48	121
6	El Oro	7	4	0	7	13	13	1	0	0	0	0	0	0	0	0	26	71
7	Esmeraldas	115	2617	13	472	0	345	0	0	1042	64	0	0	0	0	0	103	4771
8	Guayas	125	2308	0	471	1	0	1	96	1223	0	5	0	0	0	500	177	4907
9	Imbabura	3	21	0	24	23	24	0	2	20	0	0	0	0	0	0	46	163
10	Los Ríos	887	4699	0	1309	0	0	2	10	463	0	0	1000	1	0	0	10	8381
11	Manabí	1547	6340	0	2448	55	156	0	18	3349	2954	0	16600	0	1864	0	3251	38582
12	Morona Santiago	0	44	0	11	0	0	0	0	0	0	0	0	0	0	0	0	55
13	Napo	20	7	0	0	0	0	0	0	0	0	0	0	0	0	0	0	27
14	Orellana	2	0	0	0	0	0	0	0	0	0	0	0	0	0	0	0	2
15	Pichincha	5	0	0	5	0	0	0	0	0	0	0	0	0	0	0	0	10
16	Santa Elena	158	122	0	7	0	0	1	0	7	0	0	0	0	0	0	0	295
17	Santo Domingo De Los Tsáchilas	51	82	0	97	0	7	0	6	43	18	0	0	0	0	0	0	304
18	Zamora Chinchipe	6	58	0	59	65	65	0	7	0	0	0	0	0	0	0	130	390
Total		3017	16566	13	5013	178	610	61	147	6222	3036	5	17600	1	1864	500	3845	58678

* Entrega de Asistencia Humanitaria a nivel nacional, en proceso de ejecución.

** Todos los bienes entregados tienen una cobertura a nivel de familias: 1 kit cubre hasta 4 integrantes de una misma familia.

Fuente: Unidades de Monitoreo SNGR - Instituciones del SNGDIRD. 26/04/2024 - 13h00

Adicional, el Programa Mundial de Alimentos (WFP) en Ecuador conforme la activación de la Secretaría Nacional de Gestión de Riesgos y con el apoyo del Ministerio de Inclusión Económica y Social, está brindando asistencia humanitaria a través de la activación de programas de preparación y respuesta, que incluye la entrega de Transferencias Monetarias como medida de respuesta ante inundaciones.

Al momento se ha priorizado los cantones de Chone y Tosagua de la Provincia de Manabí, entregando \$250 a cada familia llegando a más de 1.100 beneficiarios.

Cantón	#Bonos entregados	Total \$
Chone	216	\$ 54.000
Tosagua	54	13.500
Total	270	67.500

Por parte del Sistema Nacional Descentralizado de Gestión Integral de Riesgos y Desastres, se registran:

No.	PROVINCIA	KCA (15 días - 4 personas) **	KPRH (para 3 días) **	RA (24 horas) **	Refrigerio	Kit de Aseo Personal **	Kit de Vestir **	Pañal Adulto	Botas de Caucho (par)	Canas	Cobijas / Frazzadas	Colchones	Kit de Dormir **	Kit de Cocina **	Kit de Vejilla **	Kit de Limpieza (albergue)	Mosquiteras, Redes de Cama	Kit Medicamentos	Agua en Recipiente no Retornable (gal)	Agua Distribuida en Tanqueros (gal) Desable	Sachets de Claro	Bidón para Agua	Purificador de Agua	Láminas de Zinc	Cleves (lb)	Bono de Emergencia	Bono de Contingencia	Sacos de Eritraje	Fornaje (45 Kg)	Otros *	Total
1	AZUAY	0	0	0	0	0	0	0	0	0	0	0	0	0	0	0	0	0	0	0	0	0	0	0	0	0	0	0	0	6	6
2	BOLÍVAR	0	0	0	0	0	0	0	0	0	0	0	0	0	0	0	0	0	0	0	0	0	0	0	0	3	26	0	0	0	29
3	CARCHI	0	0	10	0	10	65	0	9	28	10	33	1	5	10	1	0	1	8	0	0	15	0	0	0	0	0	0	102	308	
4	CHIMBORAZO	1	0	0	0	1	0	0	0	0	50	0	0	0	0	1	0	0	70	70	0	0	0	0	0	0	20	56	170	439	
5	COTOPAXI	0	0	2	0	0	0	0	0	0	2	1	0	0	0	0	0	0	0	0	0	0	0	53	0	0	1	0	0	5	84
6	EL ORO	1	3	0	8	0	0	0	0	0	0	3	0	0	0	0	0	0	0	0	0	0	0	0	0	0	0	0	2	17	
7	ESMERALDAS	0	0	0	20	0	0	0	0	0	86	0	0	0	0	0	0	0	0	0	0	0	0	0	0	0	0	0	120	226	
8	GUAYAS	2341	4838	2	0	370	0	0	0	7	500	845	341	0	0	164	3549	0	0	0	0	3	166	0	0	1	0	0	395	13522	
9	IMBABURA	4	0	0	0	0	0	0	0	0	0	0	0	0	0	0	0	0	0	1100	0	0	0	0	0	0	0	0	0	1104	
10	LOS RÍOS	0	160	0	0	0	0	0	0	0	0	0	0	0	0	0	0	0	0	0	100	0	0	70	14	0	587	0	60	991	
11	MANABÍ	4	149	0	0	135	60	8	0	0	181	25	0	4	24	56	0	0	0	0	0	0	0	0	1461	135	0	0	4	2246	
12	NAPO	1	0	0	0	0	0	0	0	0	0	0	1	0	0	5	0	0	0	0	0	0	10	0	0	0	0	0	8	25	
13	PASTAZA	7	1	0	0	0	0	0	0	0	0	0	7	0	7	0	0	0	0	0	0	0	0	0	0	0	0	0	0	22	
14	PICHINCHA	20	0	0	0	26	17	0	0	0	1	0	0	0	0	0	0	0	0	0	0	0	0	0	15	11	0	0	7	97	
15	SANTA ELENA	0	0	400	0	0	0	0	0	0	0	0	0	0	0	0	0	0	0	0	0	0	0	0	0	0	0	0	0	0	400
16	SANTO DOMINGO DE LOS TSÁCHILAS	1	25	0	0	4	0	0	0	0	0	0	0	0	0	0	0	0	0	0	0	0	0	0	0	2	0	0	0	32	
Total		2380	5176	414	28	546	142	8	9	35	649	1080	371	12	14	202	3605	1	78	1170	100	15	3	299	14	1479	763	20	56	879	19528

* Entrega de Asistencia Humanitaria a nivel nacional, en proceso de ejecución.

** Todos los bienes entregados tienen una cobertura a nivel de familias: 1 kit cubre hasta 4 integrantes de una misma familia.

Fuente: Unidades de Monitoreo SNGR - Instituciones del SNGDIRD. 26/04/2024 - 13h00

7. COE activados, casos representativos y acciones de respuesta

- Por lluvias desde el 29/01/2024 hasta la presente fecha se han declarado en emergencia **La provincia de Bolívar el 19/02/2024.**
- Por lluvias desde el 29/01/2024 hasta la presente fecha se han declarado en emergencia los siguientes cantones:

No.	Fecha de la Declaratoria	Provincia	Cantón	Fecha de cierre	Estado	Observación
1	22/03/2024	Zamora Chinchipe	Nangaritza	22/06/2024	Vigente	Declarar en Emergencia, a la cabecera parroquial de Zurmi, y demás zonas de influencia del Cantón Nangaritza, por lapso de sesenta días, a fin de poder intervenir, controlar de forma inminente la afectación vial y estructural y desarrollar las acciones preventivas que precautelen la vida de las personas y fortalecer las capacidades de respuesta ante los impactos provocados por eventos adversos de inundación por el desbordamiento de la quebrada Zurmi.
2	08/03/2024	Los Ríos	Vinces	7/4/2024	No Vigente	Declarar la emergencia institucional del Gobierno Autónomo Descentralizado Municipal del cantón Vinces durante 30 días, por inundaciones suscitadas en el lugar y para que realice la atención conforme a sus competencias de los muros de contención de la parroquia rural Antonio Sotomayor del cantón Vinces. Se encuentra activo el COE Cantonal con declaratoria de emergencia por época lluviosa.
3	07/03/2024	Bolívar	Chimbo	07/05/2024	Vigente	Declarar EN EMERGENCIA al Gobierno Autónomo Descentralizado Municipal del Cantón Chimbo, por el lapso de 60 días, a fin de intervenir y controlar de forma inminente la afectación vial y estructural, provocados por la fuerte estación invernal , en la parroquia Telimbela y demás zonas de influencia, que se encuentran dentro de la jurisdicción del cantón Chimbo, provincia de Bolívar.
4	06/03/2024	Manabí	Jipijapa	06/04/2024	No Vigente	Declarar en situación emergencia a la infraestructura hidráulica que compone el sistema de agua potable, conforme el criterio técnico justificado en los informes provenientes de la Empresa Pública Municipal de Agua Potable y Alcantarillado Sanitario y Pluvial del cantón Jipijapa - EPMAPASP-J
5	02/03/2024	Chimborazo	Chunchi	02/04/2024	No Vigente	DECLARAR EN EMERGENCIA por sesenta (60) la jurisdicción total del CANTÓN CHUNCHI, PROVINCIA DE CHIMBORAZO, POR LA EMINENTE AMENAZA, PRODUCIDA POR EFECTOS DEL FENÓMENO DEL NIÑO, YA QUE SOBREPASAN LA CAPACIDAD RESOLUTIVA A NIVEL CANTONAL , debido a lo cual se notificará al Servicio de Gestión de Riesgos, Al Concejo Nacional de Competencias, y Gobierno Provincial para que en función de sus competencias intervengan en la solución del mismo.
6	26/02/2024	Guayas	Alfredo Baquerizo Moreno (Juján)	25/04/2024	No Vigente	Declarar en situación de emergencia a la jurisdicción cantonal bajo circunstancia de fuerza mayor en virtud de los eventos registrados y de público conocimiento, ocasionada por inundaciones en la etapa invernal.
7	23/2/2024	Esmeraldas	Muisne	-	Vigente	DECLARAR la emergencia administrativa, operativa y financiera del cantón Muisne, por la inundaciones a causa de las fuertes lluvias del pasado 19 de febrero del 2024 que afectaron a varias comunidades de la parte urbana y de las parroquias, El Cabo de San Francisco, Quingue, Galera y San Gregorio del cantón Muisne, para atender con asistencia humanitaria y realizar todas las acciones inmediatas que se requieran para amparar a la población de las zonas afectadas a consecuencia de la estación invernal , principalmente de los habitantes que se encuentran localizados en las parroquias del El Cabo de San Francisco, Quingue, Galera y San Gregorio del cantón Muisne
8	22/2/2024	Manabí	Puerto López	23/04/2024	No Vigente	Declarar en estado de EMERGENCIA al CANTÓN PUERTO LÓPEZ con la finalidad de atender la situación actual y emergente provocada por la fuerte estación invernal que se ha agravado con la presencia del fenómeno climatológico "El niño" que ha ocasionado inundaciones en varios sectores poblacionales urbanos y rurales y afectaciones a la infraestructura vial y peatonal de este Cantón.
9	22/2/2024	Manabí	Tosagua	22/04/2024	No Vigente	DECLARAR el estado de emergencia al cantón Tosagua, por la presencia de la fuerte estación invernal en el cantón Tosagua, conforme lo resuelto y recomendado por el COE en sesión del día 21 de febrero de 2024; situación de emergencia que se la califica como concreta, inmediata, imprevista, probada y objetiva conforme lo dispuesto en el artículo 57 de la Ley Orgánica del Sistema Nacional de Contratación Pública.
10	21/02/2024	Manabí	Chone	21/04/2024	No Vigente	Declarar en emergencia al cantón Chone en sus zonas urbanas y rurales, por los efectos de la estación invernal, a fin de coordinar acciones institucionales con los diferentes niveles de gobierno para proteger la vida de las personas y sus bienes y para atender la prevención y mitigación de los efectos de inundaciones, deslaves y deslizamientos.
11	20/02/2024	Guayas	Palestina	20/05/2024	Vigente	DECLARAR en situación de EMERGENCIA a todo el territorio del cantón PALESTINA, con la finalidad de prevenir, mitigar y resolver los eventos adversos producidos por las inundaciones a consecuencia de la grave temporada invernal, que ha puesto en inminente peligro a la población y varias obras públicas; así como bienes muebles e inmuebles y sembríos de los ciudadanos, incluso de los animales domésticos.
12	20/02/2024	Guayas	Balzar	21/04/2024	No Vigente	DECLARAR en situación de EMERGENCIA a todo el territorio del cantón BALZAR, por el lapso de 60 días, con la finalidad de prevenir, mitigar y resolver los eventos adversos producidos por las inundaciones a consecuencia de la grave temporada invernal , que ha puesto en inminente peligro a la población y varias obras públicas, así como bienes muebles e inmuebles y sembríos de los ciudadanos, incluso de los animales domésticos.
13	21/02/2024	Guayas	Santa Lucía	20/04/2024	No Vigente	DECLARAR en EMERGENCIA al cantón Santa Lucía, por el lapso de 60 días, a fin de que el GAD Municipal del cantón Santa Lucía y demás instituciones públicas que integran el Comité de Operaciones de Emergencias - COE Cantonal intervengan y controlen de forma inmediata la situación inminente que está atravesando el cantón por época invernal.
14	19/02/2024	Los Ríos	Baba	18/04/2024	No Vigente	Declarar la Emergencia en el Cantón Baba, durante 60 días, debido a la fuerte etapa invernal que azota al territorio y a sus habitantes por los efectos de las lluvias por el Fenómeno del Niño, con la finalidad de desarrollar las acciones preventivas, protectoras y reductoras del riesgo que precautelen la vida de las personas, protejan los recursos, infraestructuras, bienes, servicios y otros que corresponden a nuestras competencias, así como las acciones preparatorias para fortalecer la capacidad de respuesta ante los impactos provocados.
15	13/02/2024	Guayas	Milagro	13/04/2024	No Vigente	DECLARAR en Situación de Emergencia por inundaciones al cantón San Francisco de Milagro, debido a las lluvias en la costa centro y sur del Ecuador, lo que ha ocasionado desbordamientos en el sistema hídrico del cantón, anegando cientos de hectáreas del área urbana y rural de Milagro; con la finalidad de prevenir, mitigar y resolver los eventos naturales que ponen en inminente peligro a la población y a la obra pública, conforme a los informes emitidos por los entes técnicos del Municipio de Milagro
16	09/02/2024	Guayas	Playas	28/04/2024	Vigente	DECLARAR en estado de emergencia por Precipitaciones Invernales Registradas En El Cantón Playas , con las consecuencias legales que ello implica esto es, demandar de las demás instancias públicas la intervención necesaria para atender la situación producida, por las lluvias en todo el territorio cantonal.
17	02/02/2024	Los Ríos	Valencia	01/04/2024	No Vigente	Declarar en emergencia el Municipio de Valencia durante 60 días, a causa de las emergencias presentadas por las fuertes lluvias ocasionadas por la llegada del Fenómeno del Niño (ENOS) , en donde tenemos de preferencia en los sectores de las zonas rurales el deterioro de las vías de 2do y 3er orden, así como puentes colapsados, y familias afectadas y damnificadas por la crecida del nivel de los ríos.

- Por lluvias desde el 29/01/2024 hasta la presente fecha se ha activado 09 COE provinciales:

Nro.	Provincia	Fecha de activación
1	Chimborazo	22/04/2024
2	Pastaza	20/04/2024
3	Los Ríos	15/03/2024
4	Santa Elena	22/02/2024
5	Manabí	22/02/2024
6	Santo Domingo De Los Tsáchilas	20/02/2024
7	Guayas	20/02/2024
8	Bolívar	06/02/2024
9	Esmeraldas	02/02/2024

- Por lluvias desde el 29/01/2024 hasta la presente fecha se han activado, 48 COE cantonales:

No.	Provincia	Cantón	Fecha de activación	
1	Pastaza	Santa Clara	24/04/2024	
2	Azuay	Camilo Ponce Enriquez	12/2/2024	
3	Bolívar	Caluma	21/2/2024	
4		Chillanes	5/3/2024	
5		Chimbo	5/3/2024	
6		Echeandía	21/2/2024	
7		Carchi	Tulcán	28/3/2024
8	Chimborazo	Pallatanga	22/04/2024	
9		Alausí	21/2/2024	
10		Chunchi	1/3/2024	
11		Cumandá	4/3/2024	
12	El Oro	Pasaje	26/2/2024	
13		Balsas	20/2/2024	
14	Esmeraldas	Esmeraldas	30/1/2024	
15		Muisne	5/2/2024	
16		Quinindé	5/2/2024	
17		Alfredo Baquerizo Moreno (Juján)	22/2/2024	
18		Balao	28/2/2024	
19		Balzar	20/2/2024	
20		Daule	29/2/2024	
21		Guayaquil	20/2/2024	
22		Guayas	Milagro	13/2/2024
23			Naranjito	15/2/2024
24	Palestina		20/2/2024	
25	Playas		9/2/2024	
26	Santa Lucía		21/2/2024	
26		Simón Bolívar	20/2/2024	

No.	Provincia	Cantón	Fecha de activación	
27	Imbabura	Antonio Ante	5/2/2024	
28				
29	Los Ríos	Baba	19/2/2024	
30		Buena Fé	2/2/2024	
31		Mocache	21/2/2024	
31		Palenque		
32				22/2/2024
31		Pueblo Viejo		
32				9/2/2024
33				
34			Valencia	2/2/2024
35			Ventanas	29/1/2024
36		Vinces	8/3/2024	
37	Manabí	Chone	21/2/2024	
38		Flavio Alfaro	4/3/2024	
39		Jipijapa	22/2/2024	
40		Olmedo	21/2/2024	
41		Pedernales	31/1/2024	
42		Portoviejo	21/2/2024	
43		Puerto López	21/2/2024	
44		Santa Ana	22/2/2024	
45		Tosagua	22/2/2024	
46		Pichincha	San Miguel de Los Bancos	3/4/2024
47		Santo Domingo De Los Tsáchilas	La Concordia	19/2/2024
48		Zamora Chinchipe	Nangaritza	22/3/2024

- En este mismo periodo, se ha activado 2 Comisiones Parroquiales (COPAE): Súa del cantón Atacames en Esmeraldas, el 19/02/2024 y Huigra del cantón Alausí en Chimborazo, el 29/02/2024.

Entre los casos más relevantes ocurridos durante los últimos 15 días podemos mencionar los siguientes:

Zona 1

Esmeraldas/ San Lorenzo/ San Lorenzo/ Barrios: Bahía del Pailón, Miduvi y O3 de Julio. Por lluvias registradas el 20/04/2024, se produjo el aumento del caudal del estero Nadadero, además del taponamiento del sistema de alcantarillado, lo que provocó una inundación que afectó varios barrios de la parroquia.

UGR San Lorenzo remite la EVIN, informa que el nivel del agua ha disminuido y que las familias se encuentran habitando en sus propias viviendas.

AFFECTACIONES:

- 120 viviendas afectadas.
- 95 familias, 380 personas damnificadas.
- 25 familias, 100 personas afectadas.

SNGR Esmeraldas movilizará recursos para la entrega de asistencia humanitaria.

GAD Cantonal San Lorenzo realizó el levantamiento de información y daños, adicional remitió la EVIN y la solicitud de entrega de asistencia humanitaria.

Zona 3

Chimborazo / Pallatanga / Pallatanga /Gahuín Grande, vía Guahuín Grande - Las Rosas. Por lluvias registradas el 21/04/2024, se produjo un deslizamiento que obstaculiza totalmente la vía de tercer orden que al momento se encuentra **cerrada**.

En reunión del COE Cantonal del 22/04/2024 resuelve:

- Resuelve por unanimidad exhortar al COE Provincial de Chimborazo para que por su intermedio en conjunto con la MTT3 del COE-P Chimborazo recomiende al MTOP realice la declaratoria de emergencia vial E-487 Balbanera-Pallatanga-Cumandá debido a la falta de mantenimiento, falta de sistema de drenaje y pérdida de la capa asfáltica en ciertos tramos de la vía, hecho que agrava al sector educativo debido a los racionamientos de energía y afecta directamente al sector turístico, agropecuario, productivo y económico del cantón Pallatanga.
- Resuelve por unanimidad exhortar al CB como responsable del Grupo de Búsqueda y rescate y a la PPNN como responsable del grupo de seguridad y control del COE-M Pallatanga, en coordinación con la Brigada de Caballería N°11 Galápagos, realizar la intervención inmediata en el sector la Victoria con la finalidad de identificar las necesidades que presentan las familias aisladas, debido a la pérdida de la vía de tercer orden.
- Resuelve por unanimidad exhortar a la máxima autoridad del GAD M Pallatanga disponga a quien corresponda, crear en la reforma presupuestaria del año 2024 o en el presupuesto 2025 una partida presupuestaria para atender exclusivamente casos de emergencia debido a eventos peligrosos naturales o antrópicos que se puedan generar a nivel cantonal.

4. Resuelve por unanimidad exhortar al GAD Provincial de Chimborazo conforme establece el Art. 42 del COOTAD, realizar la intervención inmediata para reconformar la vía de tercer orden, dragar y encauzar el río en el sector de la Victoria, ya que debido a la corriente y desbordamiento del mismo se generó la pérdida de la vía y aislamiento de aproximadamente 9 familias.

AFECTACIONES:

- 50 metros de vía afectada.

Reunión del COE Cantonal Pallatanga. SNGR monitorea el evento.

- **Chimborazo / Cumandá / Cumandá / Cruz de Hueso, vía Cumandá - Pallatanga [E-487].** A causa de las fuertes lluvias suscitadas el 21/04/2024 en el sector se reporta un socavamiento en la mesa de la vía, que afectó totalmente la vía de primer orden. GAD Provincial Prefecto en compañía de directores y técnicos de OOPP, Gestión de Riesgos, Fomento Productivo y patronato llevó a cabo inspecciones en los puntos críticos a lo largo de la vía E-487 Pallatanga - Cumandá. MTOP informa que habilitó paso controlado para vehículos livianos en el tramo Riobamba-Pallatanga-Cumandá en horarios 06:00 a 09:00, 12:00 a 14:00 y de 17:00 a 18:00.

AFECTACIONES:

- Vía de primer orden (habilitada)
- 30 personas atrapadas (retornaron a sus lugares de residencia).
- 30 bienes privados atrapados (fueron retirados)
- 1 Persona Evacuada (Casa de la Diócesis de Riobamba)

GAD Provincial realizó recorrido en zonas críticas.

MTOP habilita paso controlado en la vía E487.

- **Chimborazo / Cumandá / Cumandá / Divino Niño, ciudadela Mateo Maquisaca, vía Cumandá - La Victoria.** A causa del desbordamiento suscitado el 21/04/2024 del río Chimbo se produjo el colapso estructural de muros de contención en el barrio Divino Niño y ciudadela Mateo Maquisaca, así mismo se registra afectación en la vía de tercer orden. El río se encuentra con tendencia a disminuir de caudal. La Secretaría Nacional de Gestión de Riesgos en conjunto con Jefatura Política, MTOP, INAHMI, Cruz Roja Ecuatoriana, GAD Cumandá, Prefectura de Chimborazo mantuvieron una reunión para articular acciones y logística en la emergencia en el cantón Cumandá para el levantamiento de información y entrega de asistencia humanitaria.

AFECTACIONES:

- 2 bienes públicos destruidos (muros de contención).
- Vía de tercer orden (parcialmente afectada).

OOPP GADMC Cumandá realiza labores de construcción de un muro de contención.

UGR GADMC Cumandá junto con SNGRE realizan inspección técnica y recorrido por las zonas afectadas.

SNGR CZ3 monitorea el evento.

- **Chimborazo /Alausí /Multitud /Varios Sectores.** Debido a las lluvias presentes en el sector, se produjo un aluvión que afectó a los recintos de Piñanpungo y El Citado, existen viviendas en riesgo y un puente afectado, las personas en riesgo fueron evacuadas a sitios seguros en los recintos reportados.

SNGR realizó el levantamiento de información familias y personas damnificadas en el sector de El Citado.

AFECTACIONES:

Parroquia Piñanpungo:

- 1 puente afectado
- 1 vivienda afectada
- 2 vías de tercer orden afectadas (cerrada)
- 2 familias afectadas evacuadas.

Parroquia EL Citado:

- 10 familias damnificadas.
- 26 personas damnificadas.
- 4 hectáreas de cultivo afectados.
- 6 hectáreas de cultivos destruidos.
- 15 animales afectados.
- 55 familias afectadas.
- 200 personas afectadas.
- 1 persona herida.
- 26 familias, 104 personas evacuadas (14 familias, 55 personas Escuela Pablo Arenas, 12 familias 49 personas Iglesia Evangélica).
- 12 viviendas afectadas
- 6 viviendas destruidas
- 4 puentes destruidos.
- 1 Unidad Educativa afectada (U.E Carlos Calero Gallegos).
- 1 Bien público destruido (iglesia).
- 10 Bienes públicos afectados (6 Postes de luz y 2 transformadores, 1 casa comunal y 1 cancha comunitaria)
- Sistema eléctrico afectado en un 2%

- 17 bienes privados afectados (15 motos, 1 camión, 1 auto).

Parroquia Chaguarpata:

- 1 persona desaparecida.

SNGR realizó levantamiento de información.

CB conjuntamente con el GOE, familiares y personas de la comunidad realizan la búsqueda de la persona desaparecida de sexo femenino de 18 años.

GAD Provincial conjuntamente con GAD Cantonal Alausí realizan la limpieza y habilitación de la vía.

SNGR realizó la activación de la Sala de Situación en Multitud

Ministerio de la Mujer brinda apoyo psicológico en los alojamientos temporales.

SNGR UPREA con MIES realizan el levantamiento de EVIN digital

MINEDUC Distrito 06D02 Alausí- Chunchi realizó la inspección de la Escuela Manuel Benjamín Carrión en Chaguarpata

CB Alausí realiza la entrega de agua potable en los alojamientos temporales y realiza sobrevuelo con drones en el sector de Piñanpungo.

SNGR monitorea el evento.

Zona 5

- **Los Ríos/Babahoyo/Pimocha/rcto. La Chorrera - rcto. Santa Rita - rcto. La Fortuna - rcto. El Mamey - río Babahoyo.** Debido a las lluvias suscitadas en la mañana del 21/04/2024, se reportó desbordamiento del río Babahoyo, ingresando a varias viviendas del lugar.

Actualmente el caudal del río se encuentra con tendencia a disminuir de nivel, aun se visualiza presencia de agua en los sectores antes mencionados y las familias continúan en las viviendas.

AFECTACIONES:

- 482 viviendas afectadas
- 482 familias afectadas
- 928 personas afectadas

UGR Babahoyo realizó y facilitó documento EVIN el 24/04/2024

Se coordina con MAG para la inspección a cultivos

- **Los Ríos/Montalvo/Montalvo/rcto. Los Almendros - rcto. San Vicente - rcto. El Caimito - Río Chico - Boca Toma - Lola Chica - río Las Juntas.** Debido a la presencia de fuertes lluvias la madrugada del 21/04/2024, se reportó el desbordamiento del río Las Juntas con ingreso a varias viviendas del lugar.

Actualmente el caudal del río las Juntas se encuentra con tendencia a disminuir de nivel, aun se visualiza presencia de agua en las partes bajas de los sectores antes mencionados, las familias continúan en las viviendas y se espera reporte de afectaciones por parte del MAG

AFECTACIONES:

- 20 viviendas afectadas
- 20 familias afectadas
- 80 personas afectadas

Coordinador Zonal 5-8 de SNGR con Directora Zonal 5 de SNGR en compañía técnico de UPREA y GAD Montalvo realizaron barrido de afectaciones el 23/04/2024

- **Los Ríos/Babahoyo/Febres Cordero/La Rosita - Colombia Del Atio - Las Juntas - La Chontilla - El Rosario - La Angela - CEDEGE - río Las Juntas - río Atio.** Debido a las lluvias suscitadas en la madrugada del 21/04/2024, se reportó desbordamiento de los ríos Las Juntas con río Atio, ingresando a varias viviendas del lugar y afectando una vía de 2do orden desde La Rosita hacia Colombia del Atio.

Actualmente el caudal de los ríos antes mencionados, se encuentra con tendencia a disminuir de nivel, las familias continúan en las viviendas y se espera reporte de afectaciones por parte del MAG

AFECTACIONES:

- 14 viviendas afectadas
- 14 familias afectadas
- 56 personas afectadas
- 50 metros lineales afectados
- 1 Puente afectado
- 1 bien público afectado (alcantarilla)

UGR Babahoyo se mantiene realizando barrido en la zona afectada

Los Ríos/Babahoyo/La Unión/Rcto. Limonal - Río Pita. Debido a las lluvias suscitadas en la mañana del 21/04/2024, se reportó desbordamiento del río Pita, ingresando a varias viviendas del lugar.

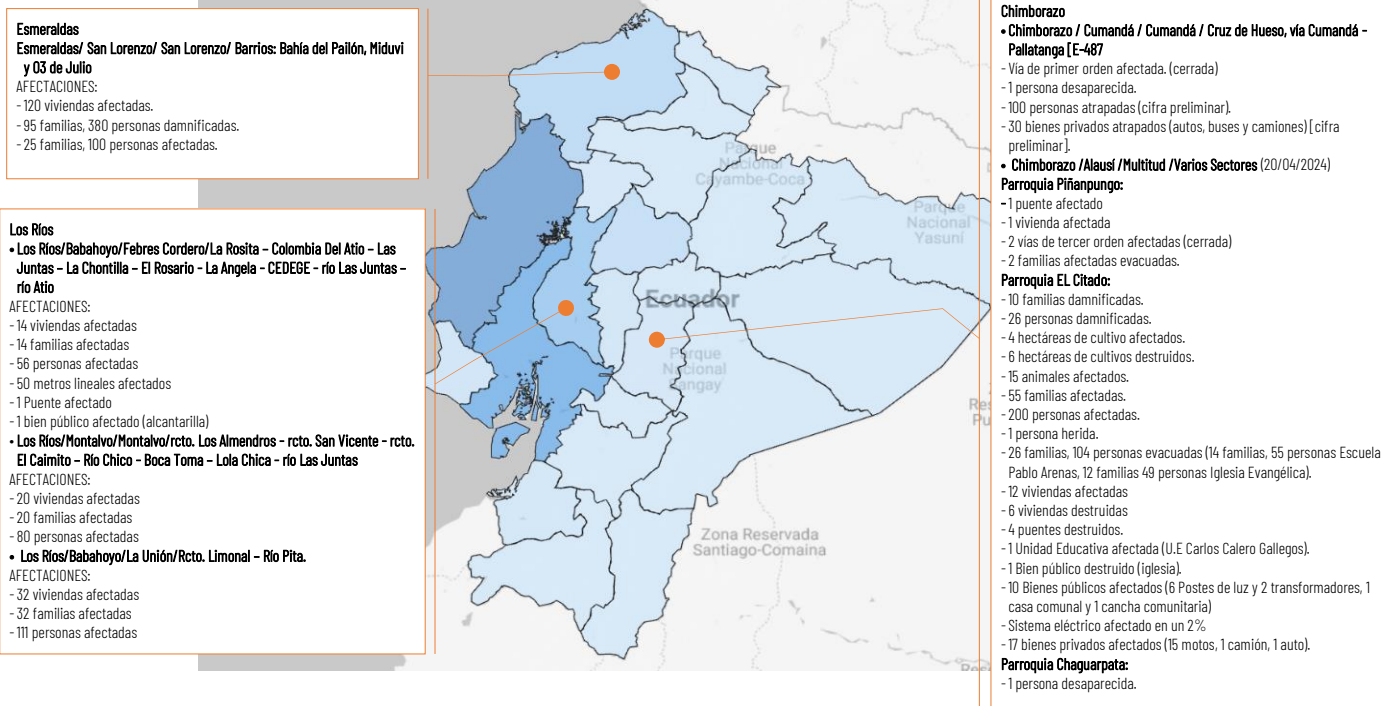
Actualmente el caudal del río se encuentra en su nivel normal, las familias continúan en las viviendas y se espera reporte de afectaciones a cultivos por parte del MAG.

AFECTACIONES:

- 32 viviendas afectadas
- 32 familias afectadas
- 111 personas afectadas

Coordinador zonal 5-8 de SNGR con técnico de UPREA en compañía de Gobernación de Los Ríos y GAD Babahoyo realizaron entrega de ayuda humanitaria el 25/04/2024.

8. Afectación por lluvias – eventos de mayor impacto en los últimos 15 días



SitRep generado por la Dirección de Monitoreo de Eventos Adversos de la Secretaría Nacional de Gestión de Riesgos.

SitRep elaborado por:

Nombre: Cristian Mazorra. - Analista de Monitoreo de Eventos Adversos
Correo electrónico: stalin.jimenez@gestionderiesgos.gob.ec
Teléfono: 042593500 ext. 1602

SitRep aprobado por:

Nombre: Virgilio Benavides. - Director de Monitoreo de Eventos Adversos
Correo electrónico: director_monitoreo@gestionderiesgos.gob.ec
Teléfono: 042593500 ext. 1631

Para ser agregado o removido de esta lista de SitRep, por favor envíe un correo electrónico a sala.nacional@gestionderiesgos.gob.ec
Para más información, visite nuestro sitio Web: <https://www.gestionderiesgos.gob.ec/informes-de-situacion-actual-por-eventos-adversos-ecuador/>