

SitRep No. 65 – Lluvias, del 29 de enero de 2024 a la fecha

INFORME DE SITUACIÓN NACIONAL

Este Informe cubre el período de 29.01.2024 al 21.04.2024 - 18h00

El próximo SITREP será emitido el día martes 16 de abril 2024, o en caso de generarse nueva actividad relevante.

1. Puntos importantes

- Desde el 29 de enero de 2024 hasta la presente fecha, por lluvias se han registrado 1.368 eventos peligrosos en 23 provincias, afectando a 173 cantones y 482 parroquias. Los eventos más recurrentes son los siguientes: inundaciones (54,82%), deslizamientos (24,56%), colapsos estructurales (8,33%), socavamientos (4,24%), vendavales (4,09%), aluvión (1,61%) y hundimiento (1,10%).
- Durante este período, las provincias con mayor impacto a la población son: Manabí, Guayas, Los Ríos, Esmeraldas, Cotopaxi, Santa Elena, Chimborazo, Bolívar, El Oro.
- La provincia de Bolívar se declaró en emergencia por lluvias. De la misma forma, se han declarado en emergencias 17 cantones en el país. (Ver detalle, sección 7)
- El cantón Chone ha emitido la primera **Declaratoria de Desastre** de acuerdo al Artículo 65 de la Ley Orgánica para la Gestión Integral del Riesgo de Desastres, en donde el 22/02/2024 el COE cantonal indica que sus capacidades institucionales han sido superadas de acuerdo a la gran afectación en el cantón, a causa de las inundaciones.
- Para la coordinación de acciones de respuesta se han activado 7 COE provinciales; así como 47 COE cantonales. También, el 19/02/2024, se activó la COPAE de Súa, Atacames y el 29/02/2024, se activó el COPAE de Huigra en Alausí. (Ver detalle, sección 7)

NIVEL DE AFECTACIÓN

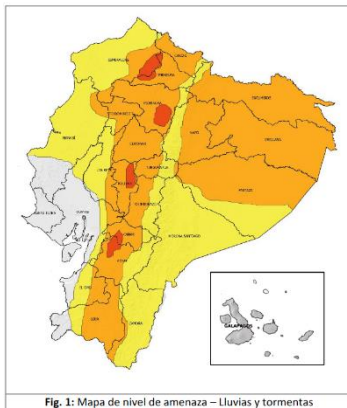
4

Calificación realizada con base al Manual del COE 2017

El nivel de evento hace referencia a un evento súbito que requiere la atención de los entes competentes. En el caso de un macro evento progresivo como es la temporada de lluvias y su nivel de impacto, hace referencia a las estadísticas que se van acumulando durante el tiempo.

2. Situación Hidrometeorológica actual

Se prevé que los eventos de precipitación continúen en los próximos días, con intensidad entre moderada y muy alta. Las lluvias más intensas se esperan en el Callejón Interandino, norte del Litoral y Amazonía durante el 21 y 24 de abril.



- Región Litoral:** Lluvias, lloviznas y niebla en el norte y estribación de cordillera occidental de la región.
- Región Interandina:** Lluvias dispersas de variada intensidad acompañadas de tormentas y ráfagas de viento.
- Región Amazónica:** Lluvias dispersas de variada intensidad en especial en el centro, norte y estribación de cordillera oriental

Estimación de precipitación diaria en milímetros (mm):

REGIÓN	Lluvia Máxima Acumulada en 24 horas (mm)		
	Nivel medio	Nivel alto	Muy Alto
Litoral	10 - 18	19 – 41	> 42
Interandina	8 - 11	12 – 27	> 28
Amazonía	22 - 31	32 – 54	--

ESTADO DE CUERPOS DE AGUA.

Se han registrado 262 desbordamientos de cuerpos hídricos en 16 provincias: 55 en Guayas, 49 Los Ríos 48 Manabí, 35 en Esmeraldas, 26 en Bolívar, 17 en El Oro, 11 en Loja, 6 en Zamora Chinchipe, 4 en Morona Santiago, 3 en Azuay, 2 en Santa Elena y Pichincha, 1 en Santo Domingo de Los Tsáchilas, Pastaza, Imbabura y Carchí.

Al momento, en el seguimiento realizado por las Unidades de Monitoreo de la SNGR, se registran 18 cuerpos de agua **desbordados**; 5 en Pastaza, 6 Los Ríos, 3 Guayas, 3 Esmeraldas y 1 Chimborazo; 16 **cuerpos de agua con tendencia a aumentar de nivel**. 7 en Esmeraldas, 5 en Manabí, 3 en Los Ríos y 2 en Guayas

3. Eventos Peligrosos y Afectaciones – Resumen.

Desde el 29 de enero del 2024 a la fecha, por lluvias se han registrado los siguientes eventos peligrosos:

No.	Provincia	Nro. De Eventos	Inundación	Deslizamiento	Colapso Estructural	Socavamiento	Vendaval	Aluvión	Hundimiento	Granizada	Tormenta Eléctrica	Subsistencia
1	Guayas	295	238	3	27	7	19	--	1	--	--	--
2	Manabí	150	113	14	12	5	1	--	4	--	--	1
3	Los Ríos	142	109	3	15	7	8	--	--	--	--	--
4	Esmeraldas	131	65	40	12	5	--	3	5	--	--	1
5	Pichincha	124	35	60	15	3	2	3	2	3	1	--
6	El Oro	102	48	37	8	5	1	2	--	--	--	1
7	Bolívar	87	19	57	1	4	3	2	1	--	--	--
8	Cotopaxi	37	12	9	4	2	3	1	--	4	2	--
9	Azuay	37	10	25	1	--	--	--	--	--	1	--
10	Santo Domingo De Los Tsáchilas	37	20	7	3	4	2	--	1	--	--	--
11	Santa Elena	33	26	--	5	1	1	--	--	--	--	--
12	Loja	29	8	17	3	1	--	--	--	--	--	--
13	Chimborazo	27	7	10	1	1	1	6	--	1	--	--
14	Morona Santiago	19	5	8	--	3	3	--	--	--	--	--
15	Pastaza	19	7	6	--	6	--	--	--	--	--	--
16	Zamora Chinchipe	18	8	9	1	--	--	--	--	--	--	--
17	Napo	18	1	7	--	--	9	--	1	--	--	--
18	Imbabura	17	7	3	3	2	--	2	--	--	--	--
19	Tungurahua	14	4	7	--	1	--	2	--	--	--	--
20	Cañar	13	2	9	2	--	--	--	--	--	--	--
21	Carchi	9	--	5	1	1	--	1	--	--	1	--
22	Galápagos	5	5	--	--	--	--	--	--	--	--	--
23	Orellana	5	1	--	--	--	3	--	--	--	1	--
Total general		1368	750	336	114	58	56	22	15	8	6	3
			54,82%	24,56%	8,33%	4,24%	4,09%	1,61%	1,10%	0,58%	0,44%	0,22%

Fuente: Unidades de Monitoreo SNGR – Instituciones del SNGIRD. 21/04/2024 – 18h00

Por los eventos detallados en la tabla anterior, se han registrado las siguientes afectaciones:

Afectación a Personas:


	Fallecidos:	8		Heridos:	16
	Personas afectadas:	168.470		**Personas damnificadas:	3.006

Afectación a Viviendas:



	Viviendas afectadas:	39.047		Viviendas destruidas:	268
---	----------------------	--------	---	-----------------------	-----

Afectación a servicios básicos esenciales e infraestructura:



Vías afectadas (kilómetros)

	Primer Orden:	10,08
	Segundo Orden:	13,69
	Tercer Orden:	17,11
Total Vías afectadas (kilómetros):		40,88



Bienes Privados

	Bienes privados afectados:	120
	Bienes privados destruidos:	15



Bienes públicos

	Bienes públicos afectados:	146
	Bienes públicos destruidos:	43


Puentes

	Puentes afectados:	55
	Puentes destruidos:	19

Infraestructura Educativa

	Unidades Educativas con daño funcional:	408
	Unidades Educativas con daño estructural:	29
*Total de unidades impactadas:		437

Infraestructura de Salud

	Centros de Salud afectados:	30
---	-----------------------------	----

*En el marco de garantizar entornos seguros y adecuados para el desarrollo de actividades educativas, el Ministerio de Educación, tras llevar a cabo la evaluación complementaria de infraestructura educativa que fue afectada por eventos peligrosos y considerar los elementos de infraestructura, estructurales, no estructurales, espacios abiertos, sistemas hidráulicos, sistemas sanitario, eléctricos, electrónicos y sistemas de abastecimientos de servicios básicos se han ajustado la cifras, cuyos datos oficiales son los detallados en el presente informe.

** En relación a los cultivos perdidos vinculados a personas damnificadas y tras una evaluación adicional, se ha procedido a realizar una modificación en los datos numéricos presentados.

Afectaciones a medios de vida

	Hectáreas de cultivos afectados:	22.125,44		Animales afectados	10.745
---	----------------------------------	-----------	---	--------------------	--------



Hectáreas de cultivos perdidos:

7.682,26



***Animales Muertos

1.330

Total de hectáreas de cultivos impactadas:

29.807,70

***En relación con la problemática de los cultivos perdidos vinculados a animales muertos; tras una evaluación adicional, se ha procedido a realizar una modificación en los datos numéricos presentados.

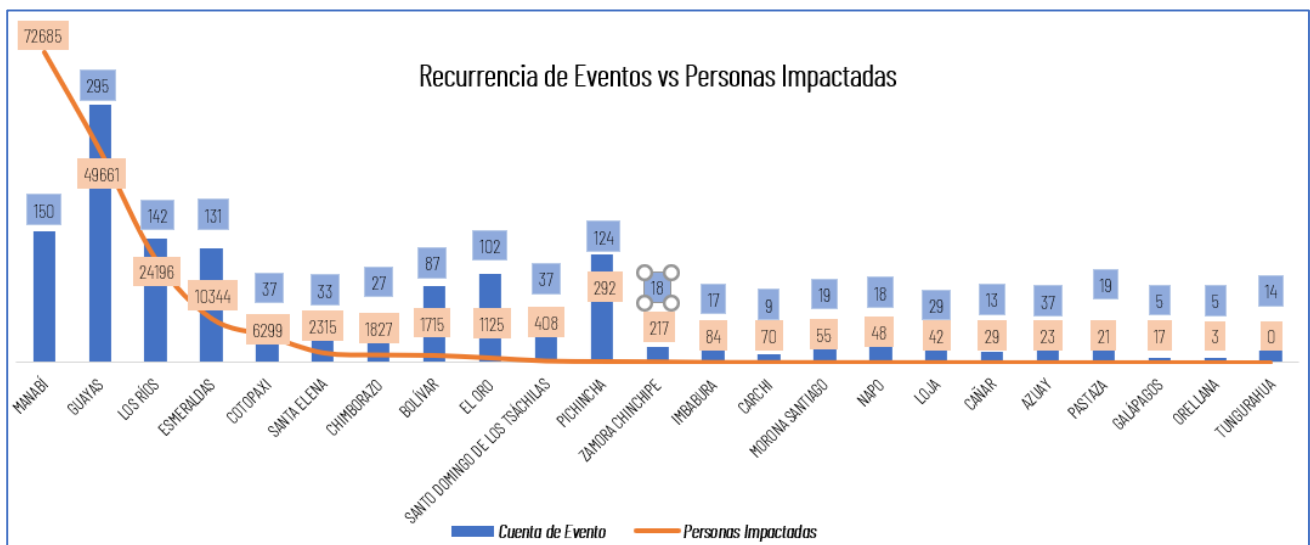
Fuente: Unidades de Monitoreo SNGR - Instituciones del SNGDIR. 21/04/2024 - 18h00

Nota aclaratoria: Toda la información de cifras mostradas en el presente Informe, está sujeta a variación en virtud del levantamiento continuo de información.

4. Detalle de afectaciones por provincias.

No.	Provincia	No. Evento	Fallecidos	Heridos	Personas Impactadas	Personas afectadas	Familias afectadas	Personas Damnificadas	Familias Damnificadas	Viviendas Afectadas	Viviendas Destruídas	Establecimientos Educativos con Afectación Funcional	Establecimientos Educativos con daño estructural	Centros De Salud Afectados	Puentes Afectados	Puentes Destruídos	Bienes Públicos Afectados	Bienes Públicos Destruídos	Bienes Privados Afectados	Bienes Privados Destruídos	Km. lineales de vía afectados	Ha Cultivo Afectados	Ha Cultivo Perdidos	Animales Afectados	Animales Muertos
1	Manabí	150	1	0	72685	71823	18070	862	208	17864	44	65	4	11	1	2	5	0	3	1	2,81	2458,75	327,33	312	846
2	Guayas	295	0	0	49661	49035	15008	626	262	13022	153	167	5	5	4	1	3	0	5	0	0,7	10635	5503,6	8380	7
3	Los Ríos	142	0	0	24196	24168	7172	28	10	5940	11	60	2	1	1	1	4	4	11	0	3,36	2956,5	1664	0	0
4	Esmeraldas	131	0	0	10344	9108	2052	1236	781	1227	27	43	4	10	1	0	7	4	3	0	2,73	2118	30,5	0	0
5	Cotopaxi	37	0	0	6299	6275	1580	24	2	19	0	0	2	0	0	0	4	0	0	0	6,08	2507,5	48,5	10	0
6	Santa Elena	33	0	0	2315	2296	566	19	3	240	4	29	1	0	0	0	0	2	0	0	0,04	106	0	0	0
7	Chimborazo	27	0	3	1827	1789	476	38	16	58	5	0	0	0	4	2	3	2	11	0	9,55	57,47	18,52	428	18
8	Bolívar	87	0	0	1715	1692	437	23	4	148	7	0	0	0	30	6	69	15	21	2	5,37	979,5	60	1615	397
9	El Oro	102	1	1	1125	1092	284	33	7	185	4	35	0	0	7	3	12	2	3	1	2,06	286,67	28,41	0	0
10	Santo Domingo De Los Tsáchilas	37	1	2	408	393	112	15	3	99	0	0	0	1	2	0	6	0	0	1	0,4	0	0	0	0
11	Pichincha	124	1	6	292	255	104	37	10	91	3	1	4	1	0	0	10	0	27	0	1,53	0	0	0	0
12	Zamora Chinchipe	18	0	0	217	197	52	20	5	52	4	1	0	1	0	0	3	0	3	0	0,91	0	0	0	0
13	Imbabura	17	0	0	84	84	24	0	0	18	0	1	1	0	5	2	1	7	10	0	2,05	0	1,25	0	0
14	Carchi	9	0	1	70	33	10	37	14	13	5	0	0	0	0	0	2	7	2	4	0,21	20,05	0	0	62
15	Morona Santiago	19	0	0	55	55	11	0	0	10	0	1	1	0	0	0	1	0	1	0	1,05	0	0	0	0
16	Napo	18	0	0	48	48	12	0	0	18	0	0	0	0	0	0	12	0	0	0	0,12	0	0	0	0
17	Loja	29	0	2	42	37	10	5	1	9	1	3	3	0	0	0	1	0	3	1	0,34	0	0,15	0	0
18	Cañar	13	0	1	29	29	12	0	0	10	0	0	1	0	0	1	0	0	2	0	0,37	0	0	0	0
19	Azuay	37	3	0	23	23	7	0	0	6	0	1	1	0	0	1	0	0	5	5	0,91	0	0	0	0
20	Pastaza	19	0	0	21	21	86	0	0	11	0	0	0	0	0	0	2	0	0	0	0,18	0	0	0	0
21	Galápagos	5	0	0	17	17	5	0	0	5	0	1	0	0	0	0	0	0	4	0	0	0	0	0	0
22	Orellana	5	1	0	3	0	0	3	1	1	0	0	0	0	0	0	1	0	1	0	0,01	0	0	0	0
23	Tungurahua	14	0	0	0	0	0	0	0	1	0	0	0	0	0	0	0	0	5	0	0,1	0	0	0	0
Total:		1368	8	16	171476	168470	46090	3006	1327	39047	268	408	29	30	55	19	146	43	120	15	40,88	22125,44	7682,26	10745	1330

Fuente: Unidades de Monitoreo SNGR - Instituciones del SNGDIR. 21/04/2024 - 18h00



Fuente: Unidades de Monitoreo SNGR - Instituciones del SNGDIR. 21/04/2024 - 18h00

Por los eventos detallados, se registraron los siguientes casos con personas fallecidas:

Provincia	Cantón	Parroquia	Sector	Evento	Fecha del Evento	No. fallecidos	Detalle
Pichincha	Quito	Belisario Quevedo	La Gasca	Aluvión	02/04/2024	1	Aluvión que desciende por la vía urbana arrastra a una persona quien fallece en el lugar.
Orellana	Francisco de Orellana	Alejandro Labaka	Indillama	Tormenta Eléctrica	29/03/2024	1	Persona de sexo masculino falleció al ser alcanzado por un rayo.
El Oro	Balsas	Balsas	San Roquito, Vía Balsas San Roquito	Deslizamiento	20/02/2024	1	Deslizamiento en la vía de tercer orden que arrastró un vehículo y a su conductor hacia el río San Roquito, luego de las tareas de búsqueda fue rescatado sin vida.
Manabí	Paján	Lascano	Recinto La bocana	Deslizamiento	20/02/2024	1	Por las fuertes lluvias se suscitó un deslizamiento que destruyó una vivienda en la que se reportó una persona fallecida.
Santo Domingo De Los Tsáchilas	La Concordia	La Concordia	En la entrada a la parroquia Las Villegas	Socavamiento	19/02/2024	1	Debido a las lluvias, se produjo un socavamiento en la vía de primer orden. Se reportó la caída de un vehículo (ambulancia) en el sitio.
Azuay	Camilo Ponce Enriquez	Camilo Ponce Enriquez	Polvorín	Deslizamiento	12/02/2024	3	Por causa de las lluvias se reportó un deslizamiento que afectó totalmente la vía de tercer orden que conduce al sector de Bellarica, adicional 1 vehículo quedó sepultado por el material pétreo con personas al interior.
Total:						8	

5. Alojamiento Temporales

Durante este periodo, por lluvias se activaron **25 Albergues Temporales**, de los cuales, **5 Alojamiento** se encuentran activos y **20 cerrados**.

- Alojamiento activos:**

No.	Provincia	CANTON	PARROQUIA	ATTIPO	NOMBRE DEL SITIO DE ALOJAMIENTO TEMPORAL	FECHA DE APERTURA	FAMILIAS EN ALOJAMIENTOS TEMPORALES	PERSONAS EN ALOJAMIENTOS TEMPORALES
1	Chimborazo	Alausí	Multitud	Albergue temporal	Iglesia Evangélica	21/04/2024	2	2
2	Guayas	Santa Lucía	Santa Lucía	Albergue temporal	Albergue municipal Santa Rosa	20/2/2024	11	37
3	Los Ríos	Babahoyo	Pimocha	Refugio temporal	Escuela de Educación Básica Rosa Elena Tránsito Amaguaña	8/2/2024	1	7
4		Ventanas	Ventanas	Albergue temporal	Casa Comunal Los Girasoles	29/1/2024	2	10
5	Tungurahua	Ambato	Santa Rosa	Refugio Temporal	Casa Barrial	4/3/2024	1	2
Total:							17	58

- Alojamiento temporales cerrados:**

No.	Provincia	Cantón	Parroquia	Tipo	Nombre del Alojamiento Temporal	Fecha de Apertura	Fecha de Cierre			
1	Chimborazo	Chunchi	Chunchi	Albergue Temporal	Coliseo Severo Espinoza	29/2/2024	1/3/2024			
2				Refugio Temporal	Ex-Escuela De Chaulabamba	28/2/2024	29/2/2024			
3	El Oro	Pasaje	Pasaje	Albergue Temporal	Escuela Jhon F. Kennedy	21/2/2024	11/3/2024			
4	Esmeraldas	Muisne	San Francisco	Refugio Temporal	Iglesia San Francisco	19/2/2024	23/2/2024			
5					Junta Parroquial De San Francisco	19/2/2024	23/2/2024			
6		Balzar	Balzar	Albergue Temporal	Unidad Educativa Luis Godin	23/2/2024	27/2/2024			
7					Refugio Temporal	Iglesia Evangélica	20/2/2024	23/2/2024		
8						Albergue Temporal	Coliseo Ecuador Martínez Collazo	13/2/2024	18/2/2024	
9					Refugio Temporal		Casa De Eventos De La Cda. Dignidad Nacional	12/2/2024	20/3/2024	
10						Playas	General Villamil (Playas)	Albergue Temporal	Centro Recreacional Gran Cacique Tumbala	21/2/2024
11					Escuela Juan Bautista				21/2/2024	20/3/2024
12					Santa Lucía	Santa Lucía	Refugio Temporal	Cdi San Pablo	20/2/2024	27/3/2024
13								Refugio Temporal Del Recinto Santa Clara	21/2/2024	11/3/2024
14	Guayas	Simon Bolívar	Crnel.Lorenzo De Garaicoa (Pedregal)	Campamento Temporal	Cancha De Desarrollo Integral Gallo De Oro	20/2/2024	25/2/2024			
15					El Triunfo	Albergue Temporal	Unidad Educativa Carlos Zevallos Mendez	2/2/2024	3/3/2024	
16	Imbabura	Ibarra	San Antonio	Refugio Temporal	Casa Comunal Gad Parroquial San Antonio	5/2/2024	16/2/2024			
17	Manabí	Chone	San Antonio	Albergue Temporal	Centro De Fisioterapia San Antonio	23/2/2024	4/4/2024			
18		Sucre	Charapoto	Refugio Temporal	Man-Inu-Casa Comunal San Bartolo	23/2/2024	1/3/2024			
19	Santa Elena	Santa Elena	Chanduy	Albergue Temporal	Casa Comunal Puerto De Chanduy	19/2/2024	29/3/2024			
20	S. D. De Los Tsáchilas	La Concordia	Monterrey	Refugio Temporal	Cdi Amiguitos De La Infancia	21/2/2024	26/2/2024			

Fuente: Unidades de Monitoreo SNGR - Instituciones del SNGIRD. 21/04/2024 - 18h00

6. Asistencia Humanitaria

Por eventos producidos por lluvias desde el 29 de enero de 2024 a la fecha, se ha entregado la siguiente asistencia humanitaria:

Por parte de la Secretaría Nacional de Gestión de Riesgos se ha entregado:

No.	Provincia	KCA (15 días - 4 personas)**	KPRH (para 3 días)**	Refrigerio	Kit de Aseo Personal**	Cobijas / Frazadas	Colchones	Kit de Dormir**	Kit de Vajilla**	Kit de Limpieza (albergue)	Mosquiteras, Redes de Cama	KMCC AT	Pastilla Potabilizadora	Tanque de 2500 lt	Purificador de Agua	Saquillos Control de Inundaciones	Otros*	Total
1	Bolívar	0	154	0	24	0	0	10	7	5	0	0	0	0	0	0	0	200
2	Cañar	7	0	0	0	0	0	0	0	0	0	0	0	0	0	0	0	7
3	Carchi	27	4	0	25	21	0	0	1	17	0	0	0	0	0	0	0	95
4	Chimborazo	39	0	0	34	0	0	32	0	36	0	0	0	0	0	0	54	195
5	Cotopaxi	18	4	0	20	0	0	14	0	17	0	0	0	0	0	0	48	121
6	El Oro	7	4	0	7	13	13	1	0	0	0	0	0	0	0	0	26	71
7	Esmeraldas	115	2449	13	471	0	344	0	0	1041	63	0	0	0	0	0	101	4587
8	Guayas	125	2308	0	471	1	0	1	96	1223	0	5	0	0	0	500	177	4907
9	Imbabura	3	21	0	24	23	24	0	2	20	0	0	0	0	0	0	46	163
10	Los Ríos	887	4667	0	1277	0	0	2	10	463	0	0	1000	1	0	0	10	8317
11	Manabí	1547	6340	0	2448	55	156	0	18	3349	2954	0	16600	0	1864	0	3251	38582
12	Morona Santiago	0	44	0	11	0	0	0	0	0	0	0	0	0	0	0	0	55
13	Napo	2	0	0	0	0	0	0	0	0	0	0	0	0	0	0	0	2
14	Orellana	2	0	0	0	0	0	0	0	0	0	0	0	0	0	0	0	2
15	Pichincha	5	0	0	5	0	0	0	0	0	0	0	0	0	0	0	0	10
16	Santa Elena	158	122	0	7	0	0	1	0	7	0	0	0	0	0	0	0	295
17	Santo Domingo De Los Tsáchilas	51	82	0	97	0	7	0	6	43	18	0	0	0	0	0	0	304
18	Zamora Chinchipe	6	58	0	59	65	65	0	7	0	0	0	0	0	0	0	130	390
	Total	2999	16257	13	4980	178	609	61	147	6221	3035	5	17600	1	1864	500	3843	58313

* Entrega de Asistencia Humanitaria a nivel nacional, en proceso de ejecución.

** Todos los bienes entregados tienen una cobertura a nivel de familias: 1 kit cubre hasta 4 integrantes de una misma familia.

Fuente: Unidades de Monitoreo SNGR - Instituciones del SNDGIRD. 21/04/2024 - 18h00

Adicional, el Programa Mundial de Alimentos (WFP) en Ecuador conforme la activación de la Secretaría Nacional de Gestión de Riesgos y con el apoyo del Ministerio de Inclusión Económica y Social, está brindando asistencia humanitaria a través de la activación de programas de preparación y respuesta, que incluye la entrega de Transferencias Monetarias como medida de respuesta ante inundaciones.

Al momento se ha priorizado los cantones de Chone y Tosagua de la Provincia de Manabí, entregando \$250 a cada familia llegando a más de 1.100 beneficiarios.

Cantón	# Bonos entregados	Total \$
Chone	216	\$ 54.000
Tosagua	54	13.500
Total	270	67.500

Por parte del Sistema Nacional Descentralizado de Gestión Integral de Riesgos y Desastres, se registran:

Nro.	Provincia	KCA (15 días - 4 personas)**	KPRH (para 3 días)**	PA (24 horas)**	Refrigerio	Kit de Aseo Personal**	Kit de Vestir**	Pañal Adulto	Botes de Caucho (para)	Camas	Cobijas / Frazadas	Colchones	Kit de Dormir**	Kit de Cocina**	Kit de Vajilla**	Kit de Limpieza (albergue)	Mosquiteras, Redes de Cama	Kit Medicamentos	Agua en recipiente no retornable (lml)	Agua Distribuida en Tanqueros (gel) Potable	Sachets de Cbro	Bidón para Agua	Purificador de Agua	Láminas de Zinc	Clavos (lb)	Bono de Emergencia	Bono de Contingencia	Sacos de Ensayaje	Fornaje (45 kg)	Otros*	Total
1	Azuay	0	0	0	0	0	0	0	0	0	0	0	0	0	0	0	0	0	0	0	0	0	0	0	0	0	0	0	0	6	6
2	Bolívar	0	0	0	0	0	0	0	0	0	0	0	0	0	0	0	0	0	0	0	0	0	0	0	0	3	26	0	0	0	29
3	Carchi	0	0	10	0	10	65	0	9	28	10	33	1	5	10	1	0	1	8	0	0	15	0	0	0	0	0	0	0	102	308
4	Chimborazo	1	0	0	0	1	0	0	0	0	0	0	0	0	0	1	0	0	0	0	0	0	0	0	0	0	0	20	56	0	79
5	Cotopaxi	0	0	2	0	0	0	0	0	0	2	1	0	0	0	0	0	0	0	0	0	0	0	53	0	0	1	0	0	5	64
6	El Oro	1	3	0	8	0	0	0	0	0	0	0	3	0	0	0	0	0	0	0	0	0	0	0	0	0	0	0	0	2	17
7	Esmeraldas	0	0	0	20	0	0	0	0	0	86	0	0	0	0	0	0	0	0	0	0	0	0	0	0	0	0	0	0	0	106
8	Guayas	2341	4838	2	0	370	0	0	0	7	500	845	341	0	0	164	3549	0	0	0	0	0	3	166	0	0	1	0	0	390	1357
9	Imbabura	4	0	0	0	0	0	0	0	0	0	0	0	0	0	0	0	0	0	1100	0	0	0	0	0	0	0	0	0	0	1104
10	Los Ríos	0	160	0	0	0	0	0	0	0	0	0	0	0	0	0	0	0	0	0	100	0	0	70	14	0	587	0	0	60	991
11	Manabí	4	149	0	0	135	60	8	0	0	181	25	0	4	24	56	0	0	0	0	0	0	0	0	1461	135	0	0	4	2246	
12	Napo	0	0	0	0	0	0	0	0	0	1	0	0	0	5	0	0	0	0	0	0	0	0	0	0	0	0	0	0	8	14
13	Pastaza	7	1	0	0	0	0	0	0	0	0	0	7	0	7	0	0	0	0	0	0	0	0	0	0	0	0	0	0	0	22
14	Pichincha	20	0	0	0	26	17	0	0	0	1	0	0	0	0	0	0	0	0	0	0	0	0	0	0	15	11	0	0	7	97
15	Santa Elena	0	0	400	0	0	0	0	0	0	0	0	0	0	0	0	0	0	0	0	0	0	0	0	0	0	0	0	0	0	400
16	S. D. De Los Tsáchilas	1	25	0	0	4	0	0	0	0	0	0	0	0	0	0	0	0	0	0	0	0	0	0	0	2	0	0	0	0	32
	Total:	2379	5176	414	28	546	142	8	9	35	599	1060	371	12	14	202	3605	1	8	1100	100	15	3	289	14	1479	763	20	56	589	19037

* Entrega de Asistencia Humanitaria a nivel nacional, en proceso de ejecución.

** Todos los bienes entregados tienen una cobertura a nivel de familias: 1 kit cubre hasta 4 integrantes de una misma familia.

7. COE activados, casos representativos y acciones de respuesta

- Por lluvias desde el 29/01/2024 hasta la presente fecha se han declarado en emergencia **La provincia de Bolívar el 19/02/2024.**

- Por lluvias desde el 29/01/2024 hasta la presente fecha se han declarado en emergencia los siguientes cantones:

No.	Fecha de la Declaratoria	Provincia	Cantón	Fecha de cierre	Estado	Observación
1	22/03/2024	Zamora Chinchipe	Nangaritza	22/06/2024	Vigente	Declarar en Emergencia, a la cabecera parroquial de Zurmi, y demás zonas de influencia del Cantón Nangaritza, por lapso de sesenta días, a fin de poder intervenir, controlar de forma inminente la afectación vial y estructural y desarrollar las acciones preventivas que precauten la vida de las personas y fortalecer las capacidades de respuesta ante los impactos provocados por eventos adversos de inundación por el desbordamiento de la quebrada Zurmi.
2	08/03/2024	Los Ríos	Vinces	7/4/2024	No Vigente	Declarar la emergencia institucional del Gobierno Autónomo Descentralizado Municipal del cantón Vinces durante 30 días, por inundaciones suscitadas en el lugar y para que realice la atención conforme a sus competencias de los muros de contención de la parroquia rural Antonio Sotomayor del cantón Vinces. Se encuentra activo el COE Cantonal con declaratoria de emergencia por época lluviosa.
3	07/03/2024	Bolívar	Chimbo	07/05/2024	Vigente	Declarar EN EMERGENCIA al Gobierno Autónomo Descentralizado Municipal del Cantón Chimbo, por el lapso de 60 días, a fin de intervenir y controlar de forma inminente la afectación vial y estructural, provocados por la fuerte estación invernal , en la parroquia Telimbela y demás zonas de influencia, que se encuentran dentro de la jurisdicción del cantón Chimbo, provincia de Bolívar.
4	06/03/2024	Manabí	Jipijapa	06/04/2024	No Vigente	Declarar en situación emergencia a la infraestructura hidráulica que compone el sistema de agua potable, conforme el criterio técnico justificado en los informes provenientes de la Empresa Pública Municipal de Agua Potable y Alcantarillado Sanitario y Pluvial del cantón Jipijapa - EPMPASP-J
5	02/03/2024	Chimborazo	Chunchi	02/04/2024	No Vigente	DECLARAR EN EMERGENCIA por sesenta (60) la jurisdicción total del CANTÓN CHUNCHI, PROVINCIA DE CHIMBORAZO, POR LA EMINENTE AMENAZA, PRODUCIDA POR EFECTOS DEL FENÓMENO DEL NIÑO, YA QUE SOBREPASAN LA CAPACIDAD RESOLUTIVA A NIVEL CANTONAL , debido a lo cual se notificará al Servicio de Gestión de Riesgos, Al Concejo Nacional de Competencias, y Gobierno Provincial para que en función de sus competencias intervengan en la solución del mismo.
6	26/02/2024	Guayas	Alfredo Baquerizo Moreno (Juján)	25/04/2024	Vigente	Declarar en situación de emergencia a la jurisdicción cantonal bajo circunstancia de fuerza mayor en virtud de los eventos registrados y de público conocimiento, ocasionada por inundaciones en la etapa invernal.
7	23/2/2024	Esmeraldas	Muisne	-	Vigente	DECLARAR la emergencia administrativa, operativa y financiera del cantón Muisne, por la inundaciones a causa de las fuertes lluvias del pasado 19 de febrero del 2024 que afectaron a varias comunidades de la parte urbana y de las parroquias, El Cabo de San Francisco, Quingue, Galera y San Gregorio del cantón Muisne, para atender con asistencia humanitaria y realizar todas las acciones inmediatas que se requieran para amparar a la población de las zonas afectadas a consecuencia de la estación invernal , principalmente de los habitantes que se encuentran localizados en las parroquias del El Cabo de San Francisco, Quingue, Galera y San Gregorio del cantón Muisne
8	22/2/2024	Manabí	Puerto López	23/04/2024	Vigente	Declarar en estado de EMERGENCIA al CANTÓN PUERTO LÓPEZ con la finalidad de atender la situación actual y emergente provocada por la fuerte estación invernal que se ha agravado con la presencia del fenómeno climatológico "El niño" que ha ocasionado inundaciones en varios sectores poblacionales urbanos y rurales y afectaciones a la infraestructura vial y peatonal de este Cantón.
9	22/2/2024	Manabí	Tosagua	22/04/2024	Vigente	DECLARAR el estado de emergencia al cantón Tosagua, por la presencia de la fuerte estación invernal en el cantón Tosagua, conforme lo resuelto y recomendado por el COE en sesión del día 21 de febrero de 2024: situación de emergencia que se la califica como concreta, inmediata, imprevista, probada y objetiva conforme lo dispuesto en el artículo 57 de la Ley Orgánica del Sistema Nacional de Contratación Pública.
10	21/02/2024	Manabí	Chone	21/04/2024	Vigente	Declarar en emergencia al cantón Chone en sus zonas urbanas y rurales, por los efectos de la estación invernal, a fin de coordinar acciones institucionales con los diferentes niveles de gobierno para proteger la vida de las personas y sus bienes y para atender la prevención y mitigación de los efectos de inundaciones, deslaves y deslizamientos.
11	20/02/2024	Guayas	Palestina	20/05/2024	Vigente	DECLARAR en situación de EMERGENCIA a todo el territorio del cantón PALESTINA, con la finalidad de prevenir, mitigar y resolver los eventos adversos producidos por las inundaciones a consecuencia de la grave temporada invernal, que ha puesto en inminente peligro a la población y varias obras públicas: así como bienes muebles e inmuebles y sembríos de los ciudadanos, incluso de los animales domésticos.
12	20/02/2024	Guayas	Balzar	21/04/2024	Vigente	DECLARAR en situación de EMERGENCIA a todo el territorio del cantón BALZAR, por el lapso de 60 días, con la finalidad de prevenir, mitigar y resolver los eventos adversos producidos por las inundaciones a consecuencia de la grave temporada invernal , que ha puesto en inminente peligro a la población y varias obras públicas, así como bienes muebles e inmuebles y sembríos de los ciudadanos, incluso de los animales domésticos.
13	21/02/2024	Guayas	Santa Lucía	20/04/2024	Vigente	DECLARAR en EMERGENCIA al cantón Santa Lucía, por el lapso de 60 días, a fin de que el GAD Municipal del cantón Santa Lucía y demás instituciones públicas que integran el Comité de Operaciones de Emergencias - COE Cantonal intervengan y controlen de forma inmediata la situación inminente que está atravesando el cantón por época invernal.
14	19/02/2024	Los Ríos	Baba	18/04/2024	Vigente	Declarar la Emergencia en el Cantón Baba, durante 60 días, debido a la fuerte etapa invernal que azota al territorio y a sus habitantes , por los efectos de las lluvias por el Fenómeno del Niño, con la finalidad de desarrollar las acciones preventivas, protectoras y reductoras del riesgo que precauten la vida de las personas , protejan los recursos, infraestructuras, bienes, servicios y otros que corresponden a nuestras competencias, así como las acciones preparatorias para fortalecer la capacidad de respuesta ante los impactos provocados.
15	13/02/2024	Guayas	Milagro	13/04/2024	No Vigente	DECLARAR en Situación de Emergencia por inundaciones al cantón San Francisco de Milagro, debido a las lluvias en la costa centro y sur del Ecuador, lo que ha ocasionado desbordamientos en el sistema hídrico del cantón, anegando cientos de hectáreas del área urbana y rural de Milagro; con la finalidad de prevenir, mitigar y resolver los eventos naturales que ponen en inminente peligro a la población y a la obra pública, conforme a los informes emitidos por los entes técnicos del Municipio de Milagro
16	09/02/2024	Guayas	Playas	28/04/2024	Vigente	DECLARAR en estado de emergencia por Precipitaciones Invernales Registradas En El Cantón Playas , con las consecuencias legales que ello implica esto es, demandar de las demás instancias públicas la intervención necesaria para atender la situación producida, por las lluvias en todo el territorio cantonal.
17	02/02/2024	Los Ríos	Valencia	01/04/2024	No Vigente	Declarar en emergencia el Municipio de Valencia durante 60 días, a causa de las emergencias presentadas por las fuertes lluvias ocasionadas por la llegada del Fenómeno del Niño (ENOS) , en donde tenemos de preferencia en los sectores de las zonas rurales el deterioro de las vías de 2do y 3er orden, así como puentes colapsados, y familias afectadas y damnificadas por la crecida del nivel de los ríos.

- Por lluvias desde el 29/01/2024 hasta la presente fecha se ha activado 07 COE provinciales:

Nro.	Provincia	Fecha de activación
1	Los Ríos	15/03/2024
2	Santa Elena	22/02/2024
3	Manabí	22/02/2024
4	Santo Domingo De Los Tsáchilas	20/02/2024
5	Guayas	20/02/2024
6	Bolívar	06/02/2024

Nro.	Provincia	Fecha de activación
7	Esmeraldas	02/02/2024

- Por lluvias desde el 29/01/2024 hasta la presente fecha se han activado, 46 COE cantonales:

No.	Provincia	Cantón	Fecha de activación
1	Azuay	Camilo Ponce Enriquez	12/2/2024
2		Caluma	21/2/2024
3	Bolívar	Chillanes	5/3/2024
4		Chimbo	5/3/2024
5		Echeandía	21/2/2024
6	Carchi	Tulcán	28/3/2024
7		Alausí	21/2/2024
8	Chimborazo	Chuncho	1/3/2024
9		Cumandá	4/3/2024
10	El Oro	Pasaje	26/2/2024
11		Balsas	20/2/2024
12	Esmeraldas	Esmeraldas	30/1/2024
13		Muisne	5/2/2024
14		Quinindé	5/2/2024
15	Guayas	Alfredo Baquerizo Moreno (Juján)	22/2/2024
16		Balao	28/2/2024
17		Balzar	20/2/2024
18		Daule	29/2/2024
19		Guayaquil	20/2/2024
20		Milagro	13/2/2024
21		Naranjito	15/2/2024
22		Palestina	20/2/2024
23		Playas	9/2/2024
24		Santa Lucía	21/2/2024
25		Simón Bolívar	20/2/2024

No.	Provincia	Cantón	Fecha de activación	
26	Imbabura	Antonio Ante	5/2/2024	
27		Baba	19/2/2024	
28	Los Ríos	Buena Fé	2/2/2024	
29		Mocache	21/2/2024	
30		Palenque	22/2/2024	
31		Puebloviejo	9/2/2024	
32		Valencia	2/2/2024	
33		Ventanas	29/1/2024	
34		Vinces	8/3/2024	
35			Chone	21/2/2024
36			Flavio Alfaro	4/3/2024
37			Jipijapa	22/2/2024
38	Manabí	Olmedo	21/2/2024	
39		Pedernales	31/1/2024	
40		Portoviejo	21/2/2024	
41		Puerto López	21/2/2024	
42		Santa Ana	22/2/2024	
43		Tosagua	22/2/2024	
44		Pichincha	San Miguel de Los Bancos	3/4/2024
45		Santo Domingo De Los Tsáchilas	La Concordia	19/2/2024
46	Zamora Chínchipe	Nangaritza	22/3/2024	

- En este mismo periodo, se ha activado 2 Comisiones Parroquiales (COPAE): Súa del cantón Atacames en Esmeraldas, el 19/02/2024 y Huigra del cantón Alausí en Chimborazo, el 29/02/2024.

Entre los casos más relevantes ocurridos durante los últimos 15 días podemos mencionar los siguientes:

Zona 3

- Chimborazo / Cumandá / Cumandá / Cruz de Hueso, vía Cumandá - Pallatanga [E-487].** A causa de las fuertes lluvias suscitadas en el sector el día de hoy 21/04/2024, se reporta un socavamiento en la mesa de la vía, que afectó totalmente la vía de primer orden. COE Cantonal se reunió en la mañana para coordinar acciones en el sitio, PMU realiza labores de evacuación de las personas atrapadas en sus vehículos en los tramos de la vía [E-487]. Vía alterna: Riobamba - San Juan - Balzapamba - Babahoyo.

AFECTACIONES:

- Vía de primer orden afectada. (cerrada)
- 1 persona desaparecida.
- 500 personas atrapadas (cifra preliminar).
- * 15 bienes privados atrapados (autos, buses y camiones) [cifra preliminar].

COE Cumandá está activado.

PPNN brinda seguridad en el sector y vías.

PMU Coordinó acciones de evacuación, con CB Cumandá, CB Bucay y CB Milagro.

CB Cumandá realiza labores de búsqueda y rescate.

SNGR monitorea el evento.

- Chimborazo /Alausí /Multitud /Varios Sectores.** Debido a las lluvias presentes en el sector del 20/04/2024, se produjo un aluvión que afectó a los recintos de Piñanpungo y El Citado, existen viviendas en riesgo y un puente afectado, las personas en riesgo fueron evacuadas a sitios seguros en los recintos reportados.

Ministro de la SNGR se encuentra en territorio, se evacuó a familias de la zona de riesgo a alojamiento temporal en la iglesia evangélica.

AFECTACIONES:

Piñanpungo:

- 1 puente afectado
- 1 vivienda afectada
- 2 vías de tercer orden afectadas (cerrada)
- 2 familias afectadas evacuadas.

EL Citado:

- 55 familias afectadas.
- 11 viviendas afectadas.

- 4 puentes destruidos.
- 1 persona herida.
- 1 Unidad educativa afectada (U. E. Carlos Calero Gallegos).
- 1 Bien público destruido (iglesia).
- 11 bienes privados afectados (10 motos y 1 auto).

Ministro de la Secretaría Nacional de Gestión de Riesgos se encuentra en territorio para inspección y evaluación de los daños.

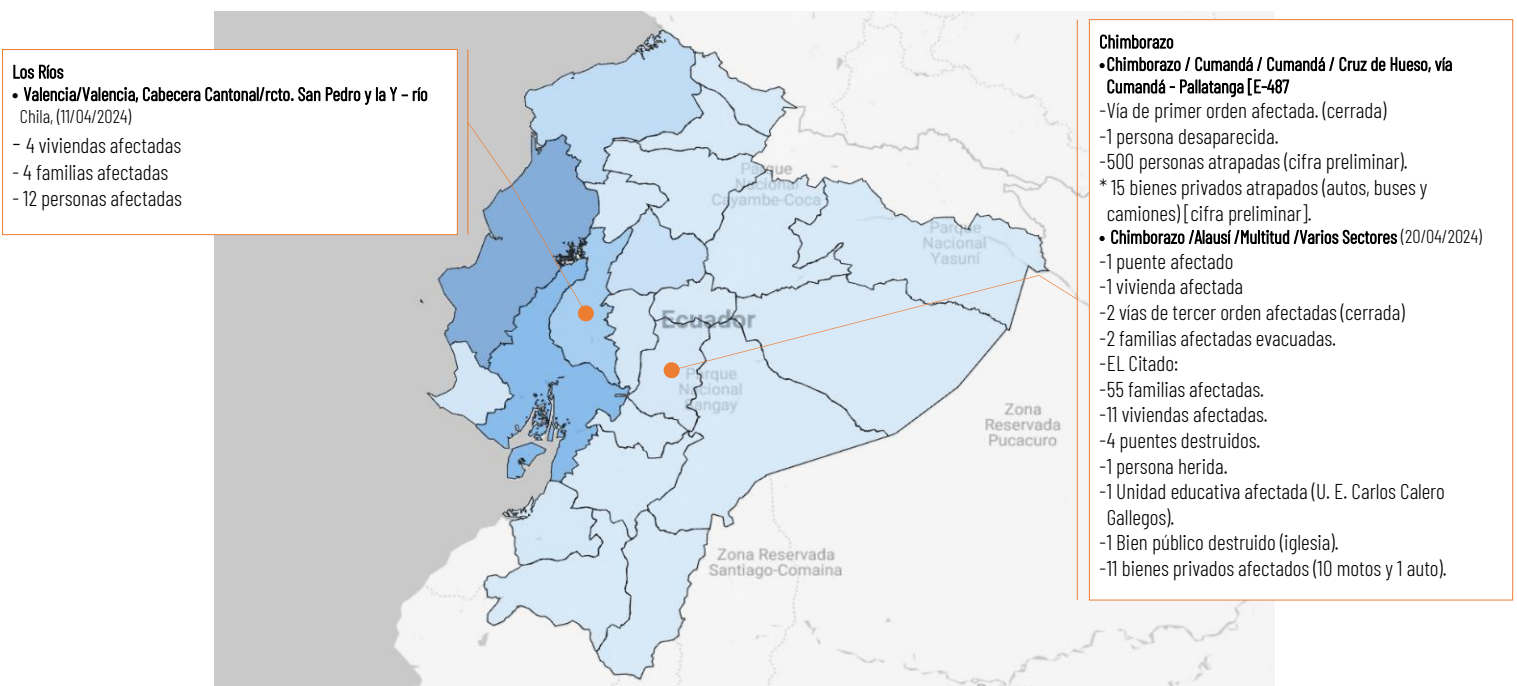
La Secretaría Nacional de Gestión de Riesgos activó alojamiento temporal y realizó evacuación de personas.

SNGR monitorea el evento.

Zona 5

- **Los Ríos/Valencia/Valencia, Cabecera Cantonal/rcto. San Pedro y la Y – río Chila**, por lluvias suscitadas en la madrugada del 11/04/2024 entre los límites de la provincia de Los Ríos y Cotopaxi, se **reportó desbordamiento del río Chila**, ingresando a varias viviendas del lugar, actualmente las familias afectadas continúan en sus viviendas.
 - 4 viviendas afectadas
 - 4 familias afectadas
 - 12 personas afectadasUGR Valencia se mantiene realizando levantamiento EVIN.

8. Afectación por lluvias – eventos de mayor impacto en los últimos 15 días



SitRep generado por la Dirección de Monitoreo de Eventos Adversos de la Secretaría Nacional de Gestión de Riesgos.

SitRep elaborado por:

Nombre: Cristian Mazorra. – Analista de Monitoreo de Eventos Adversos
Correo electrónico: stalin.jimenez@gestionderiesgos.gob.ec
Teléfono: 042593500 ext. 1602

SitRep aprobado por:

Nombre: Virgilio Benavides. – Directora de Monitoreo de Eventos Adversos
Correo electrónico: director_monitoreo@gestionderiesgos.gob.ec
Teléfono: 042593500 ext. 1631

Para ser agregado o removido de esta lista de SitRep, por favor envíe un correo electrónico a sala.nacional@gestionderiesgos.gob.ec
Para más información, visite nuestro sitio Web: <https://www.gestionderiesgos.gob.ec/informes-de-situacion-actual-por-eventos-adversos-ecuador/>