

## Sitrep No. 09 – Lluvias

INFORME DE SITUACIÓN PROVINCIAL EL ORO

Este informe cubre el período de 01.01.2024 al 23.04.2024

El próximo SITREP será emitido en caso de generarse nueva actividad relevante

### 1. Puntos importantes

- En la provincia de El Oro se han registrado 128 eventos peligrosos por precipitaciones de variable intensidad, acompañadas de fuertes vientos y tormentas eléctricas, que han impactado a la población, desde el 01 de enero hasta el 23/04/2024.
- Durante este período, en la provincia de El Oro se han generado los siguientes eventos: 52 por Inundación, 52 Deslizamientos, 9 Colapsos Estructurales, 7 Socavamientos, 4 Aluviones, 2 Hundimientos, 1 Vendaval y 1 Subsistencia.

NIVEL DE  
AFECTACIÓN

2

Calificación realizada  
con base al Manual  
del COE 2017

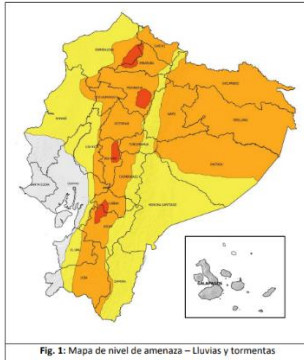


Fig. 1: Mapa de nivel de amenaza – Lluvias y tormentas

### 2. Situación Hidrometeorológica actual.

Según INAMHI en su boletín Meteorológico N° 24 de estatus de advertencia; entra en vigencia desde las 22H00 del 21 hasta las 22H00 del 24 de abril de 2024, en el que se prevé que los eventos de precipitación continúen en los próximos días, con intensidad entre moderada y muy alta. Las lluvias más intensas se esperan en el Callejón Interandino, norte del Litoral y Amazonía durante el 21 y 24 de abril.

**REGION LITORAL:** Lluvias, lloviznas y niebla en el norte y estribación de cordillera occidental de la región.

**REGIÓN INTERANDINA:** Lluvias dispersas de variada intensidad acompañadas de tormentas y ráfagas de viento.

**REGIÓN AMAZÓNICA:** Lluvias dispersas de variada intensidad en especial en el centro, norte y estribación de cordillera oriental.

#### Secretaría Nacional de Gestión de Riesgos recomienda.

Si vives en una zona de riesgo, es recomendable planificar la evacuación hacia una zona segura.

#### Estado de Cuerpo de Agua

Mediante seguimiento realizado por la Unidad de Monitoreo de la SNGR, al momento de la publicación de este informe no se registran novedades en cuerpos de agua de la provincia.

REGIÓN	Lluvia Máxima Acumulada en 24 horas (mm)		
	Nivel medio	Nivel alto	Muy Alto
Litoral	10 - 18	19 - 41	> 42
Interandina	8 - 11	12 - 27	> 28
Amazonía	22 - 31	32 - 54	--

### 3. Eventos Peligrosos y Afectaciones – Resumen.

Desde el 01 de enero del 2024 a la fecha, por lluvias se han registrado los siguientes eventos peligrosos:









Cantón	Nro. Eventos	Inundación	Deslizamiento	Colapso Estructural de infraestructura	Socavamiento	Aluvión	Hundimiento	Subsistencia	Vendaval
PASAJE	31	15	11	4	1				
PIÑAS	20	3	12		2	2	1		
MACHALA	19	15		3	1				
BALSAS	11	1	6	1	2			1	
PORTOVELO	8		7			1			
ATAHUALPA	7		6	1					
EL GUABO	7	7							
LAS LAJAS	6	1	4		1				
SANTA ROSA	6	4					1		1
ZARUMA	5		4			1			

HUAQUILLAS	4	4							
MARCABELI	2	1	1						
ARENILLAS	1	1							
CHILLA	1		1						
<b>Total</b>	<b>128</b>	<b>52</b>	<b>52</b>	<b>9</b>	<b>7</b>	<b>4</b>	<b>2</b>	<b>1</b>	<b>1</b>
<b>Porcentaje</b>	<b>100</b>	<b>40,63</b>	<b>40,63</b>	<b>7,03</b>	<b>5,47</b>	<b>3,13</b>	<b>1,56</b>	<b>0,78</b>	<b>0,78</b>

Fuente: Unidades de Monitoreo El Oro - SNGR. 23/04/2024 13:00

Por los eventos detallados en las tablas anteriores, se han registrado las siguientes afectaciones:

Resumen de afectaciones por sectores:

Afectación a Personas:			
	Fallecidos:	1	
	Personas afectadas:	1096	 Personas damnificadas: 33
Afectación a Viviendas:			
	Viviendas afectadas:	186	Viviendas destruidas: 4
Afectación a servicios básicos esenciales e infraestructura:			
Vías afectadas (metros)		Bienes	
	Vías de primer orden (metros):	350	 Bienes públicos afectados: 12
	Vías de segundo orden (metros):	267	Bienes privados afectados: 3
	Vías de tercer orden (metros):	2866	Puentes afectados: 7
	<b>Total Vías afectadas (metros):</b>	<b>3483</b>	 Puentes destruidos: 3
Infraestructura Educativa			
	Total de unidades afectadas:	2	

Fuente: Unidad de Monitoreo El Oro- SNGR. 23/04/2024 10:00

Nota aclaratoria: Toda la información de cifras mostradas en el presente Informe, está sujeta a variación en virtud del levantamiento continuo de información.

#### 4. Detalle de afectaciones por cantón.

Desde el 01 de enero de 2024 a la fecha, en la provincia de El Oro se han registrado las siguientes afectaciones:

Cantón	Nro. Eventos	Población Impactada	Personas Fallecidas	Personas Heridas	Familias Afectadas	Personas Afectadas	Familias Damnificadas	Personas Damnificadas	Personas Evacuadas	Viviendas Afectadas	Viviendas Destruídas	Establecimientos Educativos Afectados	Puentes Afectados	Puentes Destruídos	Bienes Públicos Afectados	Bienes Públicos Destruídos	Bienes Privados Afectados	Bienes Privados Destruídos	Metros Lineales De Vías Afectadas	Ha. Cultivo Afectados	Ha. Cultivo Perdidos
EL GUABO	7	536	0	0	132	536	0	0	48	104	0	0	0	0	0	0	0	0	0	224	19
MACHALA	19	271	0	0	67	266	2	5	0	8	2	0	0	0	2	1	1	0	45	31,03	0
PASAJE	31	200	0	1	56	178	4	22	19	38	2	1	0	1	1	0	1	0	493	20	6
BALSAS	11	45	1	0	9	39	1	6	0	17	0	0	5	1	7	1	1	1	2098	0	0,41
SANTA ROSA	6	25	0	0	6	25	0	0	3	5	0	0	0	0	0	0	0	0	0	11,64	2
MARCABELI	2	17	0	0	5	17	0	0	0	5	0	0	1	1	0	0	0	0	60	0	0
HUAQUILLAS	4	10	0	0	3	10	0	0	0	3	0	0	0	0	0	0	0	0	0	0	0
LAS LAJAS	6	8	0	0	2	8	0	0	0	0	0	0	1	0	0	0	0	0	35	0	1
PORTOVELO	8	5	0	0	1	5	0	0	0	2	0	0	0	0	0	0	0	0	155	0	0
PIÑAS	20	4	0	0	1	4	0	0	0	1	0	0	0	0	0	0	0	0	327	0	0
ZARUMA	5	4	0	0	1	4	0	0	0	0	0	0	0	0	1	0	0	0	60	0	0

ARENILLAS	1	3	0	0	1	3	0	0	0	1	0	0	0	0	0	0	0	0	0	0	
ATAHUALPA	7	1	0	0	1	1	0	0	0	2	0	0	0	1	0	0	0	0	160	0	0
CHILLA	1	0	0	0	0	0	0	0	0	0	0	0	0	0	0	0	0	0	50	0	0
<b>Total</b>	<b>128</b>	<b>1129</b>	<b>1</b>	<b>1</b>	<b>285</b>	<b>1096</b>	<b>7</b>	<b>33</b>	<b>70</b>	<b>186</b>	<b>4</b>	<b>1</b>	<b>7</b>	<b>3</b>	<b>12</b>	<b>2</b>	<b>3</b>	<b>1</b>	<b>3483</b>	<b>286,7</b>	<b>28,4</b>

Fuente: Unidades de Monitoreo El Oro - SNDGIRD. 23/04/2024 13:00

## 5. Asistencia Humanitaria

Por eventos producidos por lluvias, desde el 01 de enero de 2024 a la fecha, se ha entregado la siguiente asistencia humanitaria:

Por parte del Sistema Nacional Descentralizado de Gestión Integral de Riesgos de Desastres, se registra:

INSTITUCIÓN	Kit de Dormir	Seguridad Alimentaria	Kit de Primera Respuesta (KPRH) para 3 días	Kit Complementario de Alimentos (KCA) para 15 días	Kit de Aseo Personal	Cobijas/Frazadas	Colchones
GAD PASAJE	3	-	3	-	-	-	-
SNGR	1	-	4	7	7	13	13
Ministerio de Gobierno	-	9	-	-	-	-	-
<b>Total General</b>	<b>4</b>	<b>9</b>	<b>7</b>	<b>7</b>	<b>7</b>	<b>13</b>	<b>13</b>

Fuente: Unidades de Monitoreo El Oro - SNDGIRD. 23/04/2024 13:00

## 6. Alojamiento Temporal

Por lluvias al momento no existen alojamientos temporales activos.

## 7. COES Activados

Por lluvias desde el 01/01/2024 hasta la presente fecha se ha activado 2 COE cantonal:

No.	Provincia	Cantón	Fecha de activación
1	El Oro	Pasaje	26/02/2024
1	El Oro	Balsas	26/03/2024

Fuente: Unidades de Monitoreo El Oro - SNDGIRD. 23/04/2024 13:00

- El Oro/Balsas /Balsas, Cabecera cantonal/Varios sectores (Ciudadela El Paraíso, Milagro, Naranjito, Cdba. El Progreso, Las Acacias, Primero de Mayo, Urdesa y sitio San Roquito Alto).**

Por lluvias suscitadas el 20/02/2024, se registró inundación en varias calles del cantón, además el ingreso de agua en varias viviendas y la afectación de un poste de alumbrado público, al momento las familias afectadas continúan en sus viviendas. El 21/02/2024, se reunió el COE Cantonal de Balsas presidida por el alcalde, donde analizaron situación actual y gestionan acciones para atención del evento peligroso. AFECTACIONES:

- 15 viviendas afectadas (5 afectadas por el ingreso de agua y 4 por deslizamiento y 6 por socavamiento)
- 7 familias de 28 personas afectadas (las cuales 1 familia de 4 personas salió arrendar un departamento)
- 1 familia de 6 personas damnificadas por pérdida de enseres (permanecen en casa acogiente).
- 7 bienes públicos afectados (1 por poste de alumbrado público, 1 por tuberías de agua potable, 5 por alcantarillas).
- 50 familias afectadas indirectamente por falta de agua potable.
- 100% servicio de agua potable afectado (habilitado).
- 5 puentes afectados.
- 1 puente destruido.
- 1 bien público destruido (alcantarillado).
- 1.000 metros de vía afectada de tercer orden (habilitada).

Técnico de la Secretaría Nacional de Gestión de Riesgos en conjunto con alcaldesa del cantón Balsas y viceministro del Ministerio de Agricultura y Ganadería mantuvieron reunión y realizaron recorridos con la finalidad de verificar las acciones de respuesta desplegadas en atención al evento.

- El Oro/Pasaje/Casacay/Varios Sectores (El Mamey, Huizho, Barrio Miraflores).** Producto de las lluvias suscitadas la madrugada del 21/02/2024, se registra el desbordamiento del río Huizho y sus vertientes, ocasionando el colapso de dos viviendas y un puente peatonal que conduce a Mamey; así mismo, por la creciente del río en mención se desbordó una quebrada S/N, la cual provocó el ingreso de agua a

un domicilio y la pérdida total de sus enseres. En el barrio Miraflores se registró la caída de árboles que afectó parcialmente el techo de una vivienda y una vía de tercer orden que conduce hacia predios agrícolas la cual se encuentra parcialmente habilitada al tránsito vehicular.

**AFECTACIONES:**

- 2 viviendas afectadas (1 por ingreso de agua y 1 por caída de árbol).
- 2 viviendas destruidas.
- 3 familias de 14 personas damnificadas (de las cuales, 11 personas fueron evacuadas a casas de familias acogientes).
- 1 puente peatonal destruido.
- 20 metros de vía **habilitada**.

Secretaría Nacional de Gestión de Riesgos conjuntamente con Unidad de Gestión de Riesgos del Gobierno Autónomo Descentralizado Pasaje realizaron recorrido en los sectores afectados y articulan acciones en atención a las familias afectadas.

Alcalde en conjunto con Desarrollo Social y Unidad de Gestión de Riesgos del Gobierno Autónomo Descentralizado Cantonal Pasaje entregaron asistencia humanitaria a las familias afectadas por el evento.

SitRep generado por la Dirección de Monitoreo de Eventos Adversos de la Secretaría Nacional de Gestión de Riesgos.

**SitRep elaborado por:**

Nombre: Jacqueline Barrera B. - Gabriel Peso, Unidad Monitoreo El Oro

Correo electrónico: [luis.navarrete@gestionderiesgos.gob.ec](mailto:luis.navarrete@gestionderiesgos.gob.ec) — [john.peso@gestionderiesgos.gob.ec](mailto:john.peso@gestionderiesgos.gob.ec)

Teléfono: 0987742503 - 0983346606

**SitRep aprobado por:**

Nombre: Jorge Estrada- Analista de Monitoreo de Eventos Adversos

Correo electrónico: [jorge.estrada@gestionderiesgos.gob.ec](mailto:jorge.estrada@gestionderiesgos.gob.ec)

Teléfono: 042593500 ext. 1603

Para ser agregado o removido de esta lista de SitRep, por favor envíe un correo electrónico a [sala.nacional@gestionderiesgos.gob.ec](mailto:sala.nacional@gestionderiesgos.gob.ec)  
Para más información, visite nuestro sitio Web: <https://www.gestionderiesgos.gob.ec/informes-de-situacion-actual-por-eventos-adversos-ecuador/>