

REPORTE DE MONITOREO DE AMENAZAS Y EVENTOS PELIGROSOS – No. 0232





Fecha y Hora de actualización: viernes, 26 de abril de 2024 – 09:21:59 / Página 1 de 12

Periodo de Monitoreo: Desde: 21:00 25/04/2024 Hasta: 09:00 26/04/2024

1. Monitoreo de amenazas

- Amenaza en desarrollo, posible desencadenamiento de eventos peligrosos.
- Amenaza en incremento y probable materialización inminente.
- Amenaza dentro de los parámetros normales.

PELIGRO VOLCÁNICO:

| Ubicación | Nivel de alerta declarada | Situación actual | Valoración actual |
|---|---------------------------|--|---------------------------------------|
|  Volcán Reventador Napó | NARANJA | 08:00 Se visualiza el sector nublado | ● |
|  Volcán Chiles-Cerro Negro Carchi | AMARILLA | 07:30 Sin reporte de actividad superficial | ● |
|  Volcán Sangay Morona Santiago | AMARILLA | 06:30 Emisión de gases y ceniza reportada por la Washington VAAC en el informe NR: 2024/151. Altura de la nube = 600 msn; Dirección: Oeste. | ● |
|  Volcán La Fernandina Galápagos | - | | ● |

PELIGRO POR DESBORDAMIENTOS DE CUERPOS HÍDRICOS:

00 cuerpos de agua desbordados:

| Provincia | Cantón | Parroquia | Sector | Nombre |
|-----------|--------|-----------|--------|--------|
| -- | -- | -- | -- | -- |

02 cuerpos de agua con tendencia a aumentar el nivel:

| Provincia | Cantón | Parroquia | Sector | Nombre |
|-----------|-------------|-----------------------|--------------------|--------|
| Guayas | El Empalme | Guayas (Pueblo Nuevo) | Recinto San Andrés | Congo |
| Guayas | Santa Lucía | Santa Lucía | Recinto Cabuyal | Pula |

PELIGRO POR INCENDIOS FORESTALES:

00 incendios forestales activos:

| Provincia | Cantón | Parroquia | Sector | Afectación (Ha) | Fecha de inicio |
|-----------|--------|-----------|--------|-----------------|-----------------|
| -- | -- | -- | -- | -- | -- |

00 incendio forestal controlado:

| Provincia | Cantón | Parroquia | Sector | Afectación (Ha) | Fecha de inicio |
|-----------|--------|-----------|--------|-----------------|-----------------|
| -- | --- | -- | --- | -- | -- |

PELIGRO POR APERTURA O COLAPSO DE PRESAS Y REPRESAS:

| Recurso | Cota mínima | Cota Actual | Cota máxima | Hora de corte | Valoración |
|------------------------------|-------------|-------------|-------------|---------------|------------|
| Molino, Azuay | 1970.00 | --- | 1990.50 | --- | --- |
| Mazar, Azuay | 2138.05 | --- | 2153.45 | --- | --- |
| Daule Peripa, Guayas | 70.00 | --- | 85.00 | --- | --- |
| Central Baba, Los Ríos | 114.00 | --- | 117.00 | --- | --- |
| Chongón, Guayas | 44.50 | --- | 55.15 | --- | --- |
| El Azúcar, Santa Elena | 40.00 | --- | 45.09 | --- | --- |
| San Vicente, Santa Elena | 50.00 | --- | 57.49 | --- | --- |
| La Esperanza, Manabí | 53.40 | --- | 66.00 | --- | --- |
| Poza Honda, Manabí | 104.29 | --- | 106.50 | --- | --- |
| Multipropósito Chone, Manabí | 48.00 | --- | 68.50 | --- | --- |
| Agoyán, Tungurahua | 1645.00 | --- | 1651.00 | --- | --- |
| Pucará-Pisayambo, Tungurahua | 3541.00 | --- | 3565.00 | --- | --- |

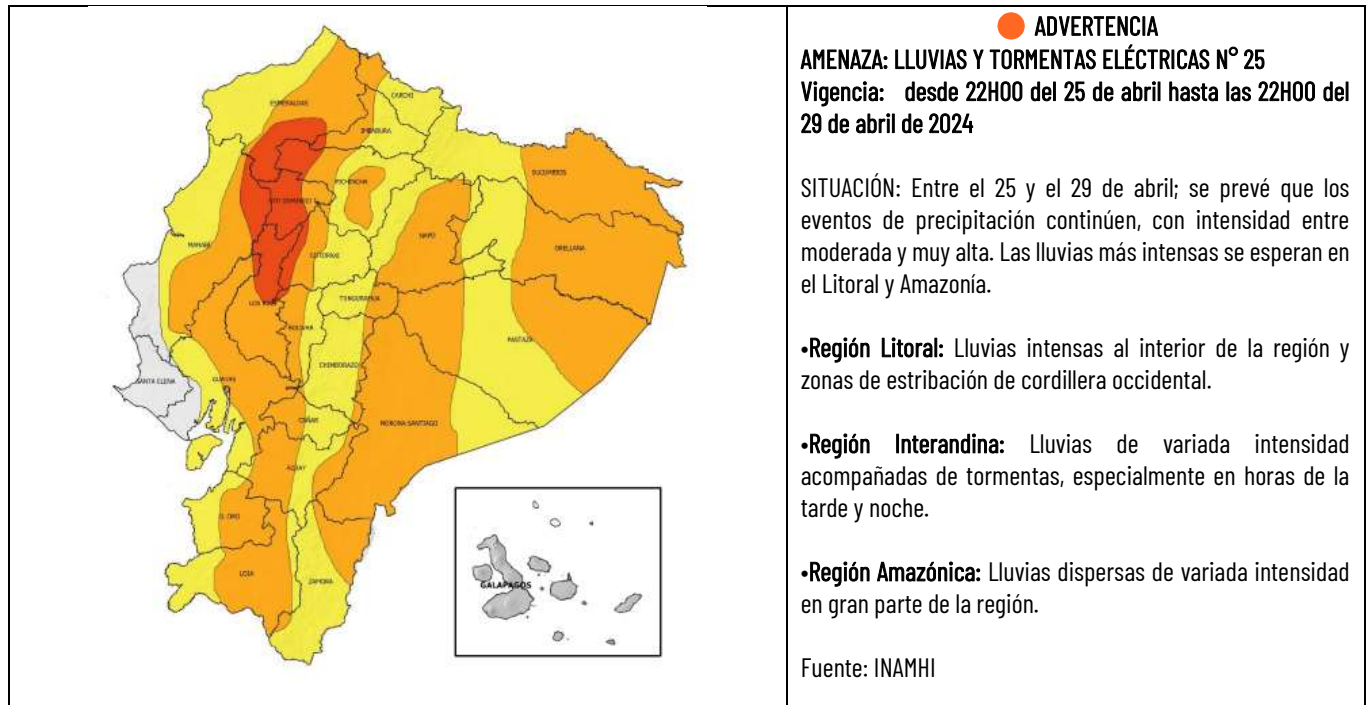
Para mayor información de las Declaratorias de niveles de alerta vigentes por amenazas y/o eventos peligrosos, puede visitar la página web:

<https://www.gestionderiesgos.gob.ec/niveles-de-alertas-y-declaratorias-vigentes-establecidas-por-la->

REPORTE DE MONITOREO DE AMENAZAS Y EVENTOS PELIGROSOS – No. 0232

Fecha y Hora de actualización: viernes, 26 de abril de 2024 – 09:21:59 / Página 2 de 12

SITUACIÓN HIDROMETEOROLÓGICA:



PELIGRO SÍSMICO:

| Fecha - Hora Local | Magnitud | Profundidad | Cercano a | Sentido por la población |
|--------------------|----------|-------------|-----------|--------------------------|
| --- | --- | --- | --- | --- |

2. Monitoreo de eventos peligrosos (emergencias y desastres)

ZONA 1



Inundación

| | |
|--------------------------------|---|
| Localización: | Esmeraldas/Muisne/Salima/ cabecera parroquial. |
| Antecedentes: | El 21/04/2024, por lluvias de la madrugada y mañana se registró el desbordamiento del río Salima provocando una inundación en el sector, cabe indicar que las familias se encuentran en sus mismas viviendas. |
| Situación actual: | El río Salima ya no se encuentra desbordado. |
| Afectaciones: | - 10 familias afectadas (dato preliminar a la espera de la EVIN). - 10 viviendas (dato preliminar a la espera de la EVIN). |
| Acciones de respuesta: | La UGR Muisne realizó inspección y coordina recursos para remitir la EVIN. |
| Fuentes de información: | SNGR CZ1 Umeva Esmeraldas/UGR Muisne |



Inundación

| | |
|-------------------------------|--|
| Localización: | Esmeraldas/Muisne/San Gregorio/ varios sectores. |
| Antecedentes: | El 21/04/2024, por lluvias suscitadas la madrugada y mañana se registró el desbordamiento del río Sucio afectando la Unidad Educativa Atahualpa Perdomo Franco la cual es utilizada como recinto electoral, cabe indicar que el proceso electoral se desarrolló con normalidad en las aulas ubicadas en la planta alta de la unidad educativa. |
| Situación actual: | El río Sucio se encuentra en su cauce normal. |
| Afectaciones: | - 1 Unidad educativa afectada funcionalmente. |
| Acciones de respuesta: | Personal de CNEL suspendió el servicio eléctrico en el sector Boca del Sucio y San Salvador del Chachi para precautelar la seguridad de las personas del sector. La UGR Muisne realizó la inspección técnica de los sectores afectados. |

REPORTE DE MONITOREO DE AMENAZAS Y EVENTOS PELIGROSOS – No. 0232

Fecha y Hora de actualización: viernes, 26 de abril de 2024 - 09:21:59 / Página 3 de 12

| | |
|--------------------------------|--|
| Fuentes de información: | El CNE confirmó el evento y el estado del recinto electoral. SNGR CZ1 Umeva Esmeraldas/UCNE/CNEL Esmeraldas |
|--------------------------------|--|

Inundación



| | |
|--------------------------------|---|
| Localización: | Esmeraldas/ Muisne/ Daule/ Varios recintos |
| Antecedentes: | El 21/04/2024, por fuertes lluvias registradas la madrugada se suscitó una inundación que afectó la unidad educativa Luis Felipe Borja, la misma que funcionaba como recinto electoral. |
| Situación actual: | Las familias se encuentran pernoctando en sus mismas viviendas. El proceso electoral se está llevando a cabo en la junta parroquial. El sector se encuentra anegado. |
| Afectaciones: | - 5 familias afectadas (dato preliminar a la espera de la EVIN). - 5 viviendas afectadas (dato preliminar a la espera de la EVIN). - 1 Establecimiento educativo afectado funcionalmente. |
| Acciones de respuesta: | La UGR Muisne realizó inspección en los sectores afectados, adicional coordina recursos para realizar la EVIN. CNE informa que como medida de contingencia el proceso electoral se desarrolla con normalidad en la Junta Parroquial de Daule. Mineduc gestiona inspecciones en las unidades educativas afectadas. |
| Fuentes de información: | SNGR CZ1 Umeva Esmeraldas/UGR Muisne/CNE |

Aluvión



| | |
|--------------------------------|--|
| Localización: | Carchi/Tulcán/El Carmelo/Cartagena. |
| Antecedentes: | El 27/03/2024, debido a las lluvias registradas los últimos días, se incrementó el caudal de la quebrada Cartagena provocando su desbordamiento, posterior un aluvión que arrastró piedras, palos, flujos de lodo afectando a varias viviendas, bienes públicos y bienes privados, dejó sin energía eléctrica a todo el sector Cartagena incluyendo la cabecera parroquial de El Carmelo. El 27/03/2024, se realizó el rescate con vida de 5 personas que se encontraban atrapadas en sus viviendas en el cual 1 persona resultó con heridas leves. El 01/04/2024, mediante la Resolución de Emergencia GAD-MT NRO.003-2024, el Sr. Alcalde del cantón declara en emergencia. |
| Situación actual: | Mediante la Resolución de Emergencia GAD-MT NRO.003-2024, el Sr. Alcalde del cantón declara en emergencia al GAD C Tulcán, por el lapso de 60 días, a fin de intervenir y controlar de forma inmediata la situación. |
| Afectaciones: | - 100 m lineales de vía afectados. - 14 familias, 37 personas damnificadas - 5 familias, 17 personas afectadas - 5 viviendas destruidas - 10 viviendas afectadas - 20.05 hectáreas de cultivos afectadas. - 5 personas atrapadas, rescatadas con vida de las cuales 1 con heridas leves. - 1 bien privado destruido (camioneta) - 2 bienes privados afectados (1 bus, 1 iglesia parroquial) - 1 bien público afectado (canchas de fútbol) - 7 bienes públicos destruidos (70 m de cableado de media tensión; 150 m de cableado de baja tensión; 4 postes (1 de 12 y 3 de 10); 1 transformador eléctrico) - 100% de energía eléctrica afectada (restablecido) - 100% de agua de consumo afectado (restablecido) |
| Acciones de respuesta: | SNGR realizó otra entrega de asistencia humanitaria complementaria. GAD Provincial del Carchi con el apoyo del GAD C Tulcán, GAD C Sucumbios, GAD Parroquial Julio Andrade, GAD Parroquial El Playón de San Francisco y GAD Parroquial El Carmelo continúan realizando trabajos de limpieza y remoción de flujos de lodo y escombros. |
| Fuentes de información: | SNGR CZ1 Umeva Carchi/ SIS ECU 911 Tulcán/ GAD P Carchi/GAD C Tulcán/ PPNV/ FFAA/EMELNORTE/CB Tulcán/ MSP/ GAD Parroquial Carmelo |

Subsidencia



| | |
|--------------------------------|---|
| Localización: | Esmeraldas/Muisne/Muisne/Pueblo Nuevo vía a Muisne E[381]. |
| Antecedentes: | El 20/02/2024, por lluvias suscitadas se registró una subsidencia que afectó la vía de primer orden la cual se encuentra parcialmente habilitada, adicional se registraron viviendas afectadas. |
| Situación actual: | La vía de primer orden se mantiene parcialmente habilitada con precaución a conducir. Las familias afectadas se encuentran pernoctando en sus viviendas. |
| Afectaciones: | - 6 familias afectadas (dato preliminar a la espera de la EVIN). - 5 viviendas afectadas. - 2 bienes privados afectados - 70 metros lineales afectados . |
| Acciones de respuesta: | MTOP Esmeraldas se encuentra realizando los trabajos de rehabilitación vial. |
| Fuentes de información: | SNGR CZ1 Umeva Esmeraldas/MTOP Esmeraldas |

REPORTE DE MONITOREO DE AMENAZAS Y EVENTOS PELIGROSOS – No. 0232

Fecha y Hora de actualización: viernes, 26 de abril de 2024 - 09:21:59 / Página 4 de 12

ZONA 2



Socavamiento

| | |
|--------------------------------|---|
| Localización: | Napo/El Chaco/Gonzalo Díaz De Pineda (El Bombón)/San Rafael, Piedra Fina 2, San Luis, San Carlos, vía Y de Baeza-Lago Agrio [E45]. |
| Antecedentes: | Debido al proceso erosivo desarrollado desde febrero del 2020, el río Quijos (Alto Coca) mantiene en riesgo a varias viviendas y sectores estratégicos, tales como: la Red Estatal Vial [E45], Hidroeléctrica Coca Codo Sinclair, tuberías de SOTE, Poliducto Shushufindi - Quito y OCP. Se mantiene la declaratoria emitida mediante resolución SGR-058-2021 de cambiar el nivel de alerta Naranja a Roja. |
| Situación actual: | El frente de erosión se encuentra en la abscisa 7+500 por 180 días (21/01/2024). La vía El Chaco-Reventador se encuentra habilitada. |
| Afectaciones: | <ul style="list-style-type: none"> - Desde el 2020 a la fecha las afectaciones son las siguientes: - 122 personas afectadas - 27692 personas afectadas indirectas - 76 personas damnificadas - 105 personas evacuadas - 7 viviendas destruidas - 1120 metros de vía afectadas - 4 puentes destruidos: (Puente sobre el río Montana, Marker, Ventana 2 y Puente Piedra Fina 2) - 4 bienes Afectados: (tuberías del SOTE, Poliducto Shushufindi- Quito y OCP, Sistema de Agua Potable de San Luis ,05/09/2023 bus interprovincial) - 100.03 Ha de Cultivo perdidos - 3448 animales de granja afectados y muertos |
| Acciones de respuesta: | El 30/12/2023, MTOP junto a otras instituciones como GAD Municipal El Chaco, GAD Municipal de Gonzalo Pizarro, GAD Provincial de Sucumbíos y Petroecuador, habilitaron al 100% el puente bailey. La Comisión Ejecutora Río Coca - CELEC EP, SNGR CZ2 y CCGR San Luis realizan monitoreo constante. |
| Fuentes de información: | SNGR CZ2 Umeva Napo-Orellana/CELEC EP/GAD Municipal El Chaco/MTOP/teniente Político Gonzalo Díaz de Pineda |

ZONA 3



Socavamiento

| | |
|--------------------------------|--|
| Localización: | Chimborazo/Cumandá/Cumandá/Cruz de Hueso, vía Cumandá - Pallatanga [E-487]. |
| Antecedentes: | El 21/04/2024, a causa de las fuertes lluvias suscitadas en el sector se reporta un socavamiento en la mesa de la vía, que afecto totalmente la vía de primer orden. GAD Provincial Prefecto en compañía de directores y técnicos de OOPP, Gestión de Riesgos, Fomento Productivo y patronato llevó a cabo inspecciones en los puntos críticos a lo largo de la vía E-487 Pallatanga - Cumandá. |
| Situación actual: | MTOP informa que habilitó paso controlado para vehículos livianos en el tramo Riobamba-Pallatanga-Cumandá en horarios 06:00 a 09:00, 12:00 a 14:00 y de 17:00 a 18:00. |
| Afectaciones: | <ul style="list-style-type: none"> - Vía de primer orden afectado (cerrada) - 30 personas atrapadas (retornaron a sus lugares de residencia). - 30 bienes privados atrapados (fueron retirados) - 1 Persona Evacuada (Casa de la Diócesis de Riobamba) |
| Acciones de respuesta: | GAD Provincial realizó recorrido en zonas críticas. MTOP habilita paso controlado en la vía E487. |
| Fuentes de información: | MTOP, GAD Provincial / SNGR Unidad de Monitoreo Tungurahua. |



Aluvion

| | |
|--------------------------|---|
| Localización: | Chimborazo/Alausi/Multitud/varios sectores. |
| Antecedentes: | El 20/04/2024, debido a las lluvias presentes en el sector, se produjo un aluvión que afectó a los recintos de Piñanpungo y El Citado, existen viviendas en riesgo y un puente afectado, las personas en riesgo fueron evacuadas a sitios seguros en los recintos reportados. |
| Situación actual: | SNGR realizó el levantamiento de información familias y personas damnificadas en el sector de El Citado. |
| Afectaciones: | <p>Piñanpungo:</p> <ul style="list-style-type: none"> 1 puente afectado 1 vivienda afectada 2 vías de tercer orden afectadas (cerrada) 2 familias afectadas evacuadas. <p>EL Citado:</p> <ul style="list-style-type: none"> 10 familias damnificadas. 26 personas damnificadas. 4 hectáreas de cultivo afectados. 6 hectáreas de cultivos destruidos. 15 animales afectados. 55 familias afectadas. |

REPORTE DE MONITOREO DE AMENAZAS Y EVENTOS PELIGROSOS – No. 0232

Fecha y Hora de actualización: viernes, 26 de abril de 2024 – 09:21:59 / Página 5 de 12

| | |
|--------------------------------|--|
| | <p>200 personas afectadas. 1 persona herida. 26 familias, 104 personas evacuadas (14 familias, 55 personas Escuela Pablo Arenas, 12 familias 49 personas Iglesia Evangélica). 12 viviendas afectadas 6 viviendas destruidas 4 puentes destruidos. 1 Unidad Educativa afectada (U.E Carlos Calero Gallegos). 1 Bien público destruido (iglesia). 10 Bienes públicos afectados (6 Postes de luz y 2 transformadores, 1 casa comunal y 1 cancha comunitaria) Sistema eléctrico afectado en un 2% 17 bienes privados afectados (15 motos, 1 camión, 1 auto).</p> <p>Chaguarpata: 1 persona desaparecida. SNGR realizó levantamiento de información. CB conjuntamente con el GOE, familiares y personas de la comunidad realizan la búsqueda de la persona desaparecida de sexo femenino de 18 años. GAD Provincial conjuntamente con GAD Cantonal Alausí realizan la limpieza y habilitación de la vía. SNGR realizó la activación de la Sala de Situación en Multitud Ministerio de la Mujer brinda apoyo psicológico en los alojamientos temporales. SNGR UPREA con MIES realizan el levantamiento de EVIN digital MINEDUC Distrito 06D02 Alausí- Chunchi realizó la inspección de la Escuela Manuel Benjamín Carrión en Chaguarpata CB Alausí realiza la entrega de agua potable en los alojamiento temporales y realiza sobrevuelo con drones en el sector de Piñanpungo. SNGR monitorea el evento.</p> |
| Acciones de respuesta: | <p>PPNN / Cuerpo de Bomberos / SNGR Unidad de Monitoreo Tungurahua.</p> |
| Fuentes de información: | <p>PPNN / Cuerpo de Bomberos / SNGR Unidad de Monitoreo Tungurahua.</p> |

Inundación



| | |
|--------------------------------|---|
| Localización: | Pastaza/Pastaza/Montalvo (Andoas) / Comunidades: Teresa Mama, Montalvo, Mangu Urku, Boveras, Chuvacocho, Muruc Pishi, Santo Tomás, Playas, Campos, Jatunayaku, Kilo Alpa, Ikiám, Kapirna. |
| Antecedentes: | El 19/04/2024, por causas de las fuertes lluvias suscitadas en la madrugada se produjo el desbordamiento del río Bobonaza que afecta a la comunidad. |
| Situación actual: | GAD Parroquial realizó una inspección del evento verificando las familias afectadas en las comunidades antes mencionadas, las familias afectadas se encuentran con familiares de acogida. Al momento el río Bobonaza aún continúa desbordado |
| Afectaciones: | - 54 familias afectadas (Cifra preliminar) - 54 viviendas afectadas (Cifra preliminar) |
| Acciones de respuesta: | GAD Parroquial Montalvo realizó una inspección del evento. Personal de SNGR-CZ3 realizó la planificación para realizar la inspección al lugar del evento el día lunes 22/04/2024, ya que se puede ingresar a las comunidades por vía fluvial. SNGR monitorea el evento. |
| Fuentes de información: | SNGR CZ3 Umeva Tungurahua/GAD Parroquial / SNGR-CZ3 |

Inundación



| | |
|--------------------------------|---|
| Localización: | Pastaza/Pastaza/Montalvo/Comunidad Llanchamacocha. |
| Antecedentes: | El 19/04/2024, por causas de las fuertes lluvias suscitadas en la madrugada se produjo el desbordamiento del río Conambo que afecta a la comunidad. |
| Situación actual: | El río Conambo ya no se encuentra desbordado y el evento se encuentra en evaluación. |
| Afectaciones: | -- |
| Acciones de respuesta: | GAD Parroquial Montalvo confirmó el evento. SNGR monitorea el evento y coordinó con la UGR Pastaza para el levantamiento de informe EVIN. |
| Fuentes de información: | SNGR CZ3 Umeva Tungurahua/ TP GAD P Curaray/SNGR-CZ3 |

Inundación



| | |
|--------------------------------|---|
| Localización: | Pastaza/Pastaza/Sarayacu/Comunidad Pakayaku. |
| Antecedentes: | El 19/04/2024, a causa de las fuertes lluvias suscitadas en el sector la madrugada se produjo el desbordamiento del río Bobonaza que afecta a varios cultivos, al momento no se reporta afectaciones a viviendas. |
| Situación actual: | SNGR realizó la entrega de asistencia humanitaria con el apoyo de FFAA en el sector de Pakayaku. |
| Afectaciones: | - 1 bien público afectado (Plaza gastronómica o mercado) |
| Acciones de respuesta: | SNGR monitorea el evento entregó asistencia humanitaria. |
| Fuentes de información: | Uprea Pastaza / SNGR Unidad de Monitoreo Tungurahua. |

REPORTE DE MONITOREO DE AMENAZAS Y EVENTOS PELIGROSOS – No. 0232

Fecha y Hora de actualización: viernes, 26 de abril de 2024 – 09:21:59 / Página 6 de 12



Inundación

| | |
|--------------------------------|--|
| Localización: | Pastaza/Arajuno/Curaray/varios Sectores. (Tzapino, Curaray, Bataboro) |
| Antecedentes: | El 18/04/2024, y la madrugada del 19/04/2024, debido a las precipitaciones presentadas en el sector se produce el desbordamiento del río Bataboro afectando a varias comunidades en sus cultivos y en las peceras de crianza de tilapias. COE Provincial Pastaza en sesión extraordinaria del 20 de abril del 2024 por unanimidad la plenaria resolvió: |
| Situación actual: | 1.- Solicitar a las Unidades de Gestión de Riesgos del GAD Cantonal de Pastaza y de Arajuno, el levantamiento de información del numérico de personas afectadas 2.- Solicitar a las Fuerzas Armadas la activación de los medios aéreos, y terrestres a través de Gestión de Riesgos, a fin de realizar la entrega de atención humanitaria. 3.- Solicitar a las Fuerzas Armadas la activación de los medios aéreos, a través de Gobernación de Pastaza, a fin de realizar el sobrevuelo para el reconocimiento de áreas afectadas y el ingreso de personal de las UGRS para el levantamiento de información y entrega de atención humanitaria. 4.- Coordinar desde la Unidad de Gestión de riesgos a fin de determinar si existe la necesidad de levantamiento de información mediante medios fluviales, de ser el caso de requiere el apoyo de combustible y lubricantes, se lo realizará a través del GAD Provincial de Pastaza. 5.- Solicitar la MSP un Informe de verificación del estado de salud de los habitantes de las comunidades afectadas. 6.- Activar el UGR Provincial. 7.- El COE se declara en sesión permanent |
| Afectaciones: | - 7 familias afectadas. (Información preliminar) - 7 viviendas afectadas. (Información preliminar) - 74 familias afectadas en cultivos |
| Acciones de respuesta: | Se reunió el COE Provincial de Pastaza. SNGR CZ3 monitorea el evento. |
| Fuentes de información: | SNGR CZ3 Umeva Tungurahua/UPREA Pastaza |

ZONA 4



Socavamiento

| | |
|--------------------------------|--|
| Localización: | Santo Domingo de Los Tsáchilas/La Concordia/La Concordia/En la entrada a la parroquia Las Villegas, vía de primer orden La Concordia - Monterrey. |
| Antecedentes: | El 19/04/2024, debido a las lluvias suscitadas en la madrugada se produjo un socavamiento en la vía de primer orden. Al momento la vía de primer orden se encuentra parcialmente habilitada solo para el paso peatonal y motos. Cabe indicar que continúa cerrada al paso de vehículos livianos y pesados. |
| Situación actual: | Las vías alternas son: 1.- Vía antigua La Villegas- Monterrey 2.- La Concordia - Plan Piloto - Las Villegas - Monterrey. - 30 metros de afectación de la vía aprox. |
| Afectaciones: | - 1 bien público afectado (ambulancia MSP) - 2 personas heridas - 1 persona fallecida |
| Acciones de respuesta: | CTE brinda seguridad en el sitio. MTOP continúa con los trabajos en el sitio. SNGR UMEVA Monitorea el evento. |
| Fuentes de información: | SNGR CZ4 Umeva Santo Domingo/ECU 911/C.B. |

ZONA 5



Inundación

| | |
|--------------------------------|--|
| Localización: | Guayas/Bucay/Bucay/varios sectores Río Chimbo, Río Limón. |
| Antecedentes: | El 21/04/2024, por las fuertes precipitaciones presentadas entre la madrugada se produjo el desbordamiento del río Chimbo y Limón, varias viviendas se han visto afectadas. |
| Situación actual: | GAD Cantonal informa que se registran viviendas inundadas, se realizó evacuación de las familias que viven cerca a los ríos hacia familias acogientes y que pueden verse afectadas, si comienza a llover. Los ríos Chimbo y Limón se mantienen desbordados |
| Afectaciones: | - 4 familias evacuadas (dato preliminar) - calles con acumulación de agua |
| Acciones de respuesta: | GAD Cantonal se encuentra realizando levantamiento de información y evacuación de personas. |
| Fuentes de información: | SNGR CZ5 Unidad de Monitoreo Guayas/GAD Cantonal Bucay |

REPORTE DE MONITOREO DE AMENAZAS Y EVENTOS PELIGROSOS – No. 0232

Fecha y Hora de actualización: viernes, 26 de abril de 2024 – 09:21:59 / Página 7 de 12



Inundación

| | |
|--------------------------------|---|
| Localización: | Los Ríos/Montalvo/Montalvo/rcto. Los Almendros - rcto. San Vicente - rcto. El Caimito - río Las Juntas |
| Antecedentes: | El 21/04/2024, debido a la presencia de fuertes lluvias la madrugada se reportó el desbordamiento del río Las Juntas con ingreso a varias viviendas del lugar. |
| Situación actual: | Actualmente el caudal del río las Juntas se encuentra con tendencia a disminuir de nivel, aun se visualiza presencia de agua en las partes bajas del sector, las familias continúan en las viviendas y se espera reporte de afectaciones a cultivos por parte del MAG |
| Afectaciones: | - 10 viviendas afectadas - 10 familias afectadas - 40 personas afectadas |
| Acciones de respuesta: | Cuerpo de Bomberos de Montalvo realizó verificación de novedades el 22/04/2024 |
| Fuentes de información: | SNGR-CZ5 Umeva Los Ríos/ UGR Montalvo |



Inundación

| | |
|--------------------------------|---|
| Localización: | Los Ríos/Montalvo/Montalvo/Pisagua Alto - Río La Tigrera |
| Antecedentes: | El 21/04/2024, debido a la presencia de fuertes lluvias la madrugada se reportó el desbordamiento del río La Tigrera, mismo que deja varias viviendas afectadas con presencia de agua |
| Situación actual: | Actualmente las familias se mantienen en sus hogares. |
| Afectaciones: | - 5 viviendas afectadas - 5 familias afectadas - 20 personas afectadas |
| Acciones de respuesta: | UGR Montalvo en compañía de Cuerpo de Bomberos del Cantón se encuentra realizando barrido en la zona afectada. |
| Fuentes de información: | SNGR CZ5-Umeva Los Ríos/ UGR Montalvo |

ZONA 6



Colapso Estructural

| | |
|--------------------------------|--|
| Localización: | Cañar/La Troncal/Manuel J. Calle/Puente de la Cadena |
| Antecedentes: | El 21/04/2024, debido a causas aún no determinadas se produjo el colapso de un puente sobre la vía de primer orden, Vía Zhud-Cochancay [E-40]. Vía alterna: La Troncal-Puerto Inca km 26. |
| Situación actual: | UGR La Troncal informa que con fecha 21/04/2024 se activó el COE Cantonal en donde se determinaron las siguientes resoluciones: - Prefectura en coordinación con el equipo técnico del GAD Cantonal habilitarán un paso lateral en el km 3.6 - MTOP implementará un puente Bailey - Prefectura y Policía Nacional brindarán seguridad en el punto y en vías alternas - Reconexión de una línea de agua potable afectada - Consejo de seguridad ciudadana y Comisaría Municipal actuarán en temas de seguridad - El COE Cantonal se mantiene activo SNGR CZ6 con fecha 22/04/2024 el Coordinador y Técnico realizaron vista técnica en el lugar del evento conjuntamente con Gobernación, MTOP y GAD Provincial. |
| Afectaciones: | - 4 persona heridas (heridas leves) - 1 puente destruido - 50 metros de vía aproximadamente (vía cerrada) - 2 bienes privados afectados (vehículos livianos) |
| Acciones de respuesta: | SNGR ZC6, MTOP, GAD Provincial realizaron la visita e inspección técnica en el punto. |
| Fuentes de información: | SNGR CZ6 Umeva Azuay-Cañar/Cuerpo de Bomberos de La Troncal. |



Colapso Estructural

| | |
|-------------------------------|--|
| Localización: | Morona Santiago/Sucua/Huambi / Kumbatza |
| Antecedentes: | Debido a la deterioro y a la falta de mantenimiento se produjo el desprendimiento de un cable guía de acero del lado derecho del puente colgante sobre el río Upano paso a Kumbatza, generando el colapso estructural parcial del mismo. |
| Situación actual: | Mediante llamada telefónica, alertante indica que aun se encuentran desaparecidas dos de sus familiares, las cuales se encontraban en el vehículo. |
| Afectaciones: | - 9 personas rescatadas - 5 personas fallecidas - 2 personas desaparecidas (por confirmar) - 1 puente afectado - 1 bien privado afectada (vehículo) |
| Acciones de respuesta: | Cuerpo de Bomberos Sucúa, Morona y Logroño retoman las actividades de búsqueda y rescate. SNGR se mantiene en constante monitoreo. |

REPORTE DE MONITOREO DE AMENAZAS Y EVENTOS PELIGROSOS – No. 0232

Fecha y Hora de actualización: viernes, 26 de abril de 2024 – 09:21:59 / Página 8 de 12

Fuentes de
información:

SNGR-Unidad de Monitoreo Morona Santiago/ Cuerpo de Bomberos Morona-Sucua-Logroño



Deslizamiento

| | |
|--------------------------------|--|
| Localización: | Azuay/Santa Isabel/Santa Isabel/La Cría. |
| Antecedentes: | El 03/06/2022, se suscitó un deslizamiento producto de la saturación del suelo originado por la combinación del deficiente sistema de riego en el sector, del taponamiento de diferentes quebradas y la deficiencia en el drenaje del terreno. El 06/04/2023, la SGR emitió el cambio a ALERTA NARANJA El 20/06/2023 MIES entregó Bonos de Contingencia a 22 familias afectadas de la comunidad La Cría. |
| Situación actual: | Con fecha 23 de Enero del 2024, UGR Santa Isabel informa que para dar cumplimiento a las resoluciones establecidas el 10-01-2024 por el COE Cantonal Santa Isabel, se han realizado las siguientes acciones: 1. Se mantienen activadas las siete (7) mesas técnicas de trabajo y los tres (3) grupos de trabajo del COE Cantonal de Santa Isabel. 2. Se elaboró y entregó informe de recomendación de cambio de uso del suelo al Concejo Cantonal de Santa Isabel. 3. Se entregó informe de justificativos técnicos para la declaración de zona inhabitable, a la Dirección de Planificación y Departamento Jurídico del GAD Santa Isabel. 4. SGR motivó la activación del COE Provincial con la finalidad de dar a conocer a la plenaria sobre la situación actual del macro deslizamiento en el sector La Cría y dar atención desde cada una de sus competencias como MTT-P y GTT. 5. Se realizó la reunión y socialización de la propuesta de habilitación de la vía Sulupalí Grande – Sauce Loma – El Progreso con el Departamento de Vialidad del GAD Provincial. 6. Se entregaron los estudios y diseños a la Gobernación del Azuay y CELEC para la evaluación del problema y determinación de soluciones. 7. Se actualizan los datos de afectados y damnificados, así como las personas en el AT y otras modalidades de AT. 8. Se adecuan los espacios en el Alojamiento Temporal por parte del Municipio de Santa Isabel. 9. Se programó la capacitación al personal municipal por parte de la SGR. 10. Se enviaron oficios al GAD Provincial para la inclusión de los estudios de los sistemas de riesgo en la planificación operativa anual. 11. Se realizó la solicitud de gestión interinstitucional para la realización de estudios de zonificación geotectónica en los sectores de proyección urbana. 12. Se elabora el plan de respuesta para la atención a las familias que permanecen dentro de la zona de influencia del macro deslizamiento de La Cría. |
| Afectaciones: | <ul style="list-style-type: none"> - 82 familias afectadas (308 personas) - 8 familias damnificadas (25 personas que permanecen en casa de familias acogientes) - 130 personas evacuadas (albergue temporal) (Con fecha 15/08/2023 se encuentran en el albergue 38 familias 104 personas) - 38 familias evacuadas. - 44 viviendas afectadas - 8 viviendas destruidas - 3 bienes privados afectados (capilla, casa comunal, cancha central) - 2 bienes públicos afectados |
| Acciones de respuesta: | UGR Santa Isabel en conjunto con SGR CZ6 realizan acciones de atención a la emergencia |
| Fuentes de información: | SNGR CZ6 Umeva Azuay-Cañar. |

ZONA 9



Deslizamiento

| | |
|--------------------------------|--|
| Localización: | Pichincha/Quito/Conocoto/Camilo Suarez, Monserrat Santa Teresita |
| Antecedentes: | El 19/04/2024, por lluvias se produjo un deslizamiento que afecta 1 vía de segundo orden y viviendas del sector. |
| Situación actual: | Se realizó la entrega de ayuda humanitaria |
| Afectaciones: | <ul style="list-style-type: none"> - 1 vía de segundo orden parcialmente habilitada - 8 viviendas afectadas - 11 familias afectadas - 1 familia damnificada - 25 personas afectadas (22 adultos y 3 niños) |
| Acciones de respuesta: | EMASEO continúa con la limpieza de la zona afectada, además se efectuó un sobrevuelo con un dron para levantamiento de información de la zona afectada, así mismo la unidad de bienestar animal realizó la evaluación de canes y felinos afectados por el deslizamiento. COEM realizó una reunión con la comunidad a fin de explicar los avances de trabajos realizados en el lugar. |
| Fuentes de información: | SNGR CZ9 Umeva Pichincha/EPMMOP/EPMAPS/COEM/CBO |

REPORTE DE MONITOREO DE AMENAZAS Y EVENTOS PELIGROSOS – No. 0232

Fecha y Hora de actualización: viernes, 26 de abril de 2024 – 09:21:59 / Página 9 de 12

3. Monitoreo de estado de vías afectadas por eventos peligrosos

06 VÍAS DE PRIMER ORDEN CERRADAS:

| No. | Provincia | Cantón | Parroquia | Sector/Vía | Evento Peligroso | Afectación (mts lineales) | Fecha del evento | Vías alternas |
|-----|--------------------------------|--------------|-----------------|---|---------------------|---------------------------|------------------|---|
| 1 | Morona Santiago/ / / | Santiago | Copal | El Carmen-Guarumales-Méndez [E40] | DESPLAZAMIENTO | 60 | 24/04/2024 | Ninguna |
| 2 | Chimborazo | Cumandá | Cumandá | Cruz de Hueso, vía Cumandá - Pallatanga [E-487]. | SOCAVAMIENTO | -- | 21/04/2024 | Riobamba - San Juan - Balzapamba - Babahoyo. |
| 3 | Cañar | La Troncal/ | Manuel J. Calle | Puente de la Cadena | COLAPSO ESTRUCTURAL | 50 | 21/04/2024 | Ninguna |
| 4 | Santo Domingo de los Tsáchilas | La Concordia | La Concordia | En la entrada a la parroquia Las Villegas, vía de primer orden La Concordia - Monterrey | SOCAVAMIENTO | 30 | 19/02/2024 | Vía antigua La Villegas- Monterrey / La Concordia - Plan Piloto - Las Villegas - Monterrey. |
| 5 | Los Ríos | Ventanas | Zapotal | Puente Zapotal | SOCAVAMIENTO | 5 | 28/06/2023 | Chacarita hacia los Ángeles. |
| 6 | Chimborazo | Alausí | Alausí | Casual y Nuevo Alausí, vía Alausí - Guamote [E-35] | DESPLAZAMIENTO | 2320 | 26/03/2023 | vía alterna del tercer orden Riobamba Guasuntos Alausí - sub tramo Vishud Guasuntos. |

40 VÍAS DE PRIMER ORDEN PARCIALMENTE HABILITADAS:

| No. | Provincia | Cantón | Parroquia | Sector/Vía | Evento Peligroso | Afectación (mts lineales) | Fecha del evento | Vías alternas |
|-----|--------------------------------|---------------|--|--|------------------|---------------------------|------------------|---|
| 1 | Morona Santiago | Limón Indanza | Yunganza (cabecera en el Rosario) | Sector el Rosario, vía Bella Unión-Limón [E45] | DESPLAZAMIENTO | 350 | 25/4/2024 | Ninguna |
| 2 | Pastaza | Pastaza | Teniente Hugo Ortiz | Km 18, en la vía Puyo-Santa Clara -Tena [E-45] | DESPLAZAMIENTO | -- | 25/4/2024 | Ninguna |
| 3 | Chimborazo | Guamote | Cebadas | Antes de primer puente antes de llegar a Cebadas: vía Riobamba - Cebadas - Macas [E-46] ANTECEDENTES: Debido a causas desconocidas se produce u | DESPLAZAMIENTO | -- | 23/04/2024 | Ninguna |
| 4 | Azuay | Cuenca | Molleturo | km 89, vía Cuenca-Molleturo-Naranjal [E-582] | DESPLAZAMIENTO | 40 | 20/4/2024 | Ninguna |
| 5 | Azuay | Pucará | Pucará | km 90 +332, vía Cuenca-Girón -Pasaje [E-59] | DESPLAZAMIENTO | 30 | 21/04/2024 | Ninguna |
| 6 | Azuay | Cuenca | Molleturo | km 69, vía Cuenca-Molleturo-Naranjal [E-582] | DESPLAZAMIENTO | 40 | 21/04/2024 | Ninguna |
| 7 | Chimborazo | Riobamba | San Luis | De la Gasolinera a mano derecha en la curva, vía Riobamba - Macas [E-46] | DESPLAZAMIENTO | 10 | 18/4/2024 | Ninguna |
| 8 | Morona Santiago | Morona | Zuñac | Km 66, vía Macas - Riobamba [E46] | DESPLAZAMIENTO | 15 | 9/3/2023 | Ninguna |
| 9 | Napo | El Chaco | Santa Rosa | Tres Cruces, vía El Chaco - Reventador [E45] | HUNDIMIENTO | 12 | 18/2/2024 | Ninguna |
| 10 | Santo Domingo de los Tsáchilas | Santo Domingo | Alluriquin | Por el puente del río Lelia, Km 82 Aloag-Santo Domingo [E-20] | SOCAVAMIENTO | -- | 1/3/2024 | Ninguna |
| 11 | Santo Domingo de los Tsáchilas | Santo Domingo | Alluriquin | Km 83 Vía Aloag - Santo Domingo [E- 20] | DESPLAZAMIENTO | 50 | 6/1/2024 | --- |
| 12 | Cotopaxi | Pujilí | Tingo | Tacajaló ingreso a la Esperanza, vía Pujilí - La Maná [E-30] | DESPLAZAMIENTO | -- | 31/1/2024 | Ninguna |
| 13 | Los Ríos | Babahoyo | Pimocha | Puente de Los Gemelos | SOCAVAMIENTO | 6 | 19/1/2024 | Ninguna |
| 14 | Imbabura | Cotacachi | García Moreno | entrada a Limones, vía Otavalo - Selva Alegre - Sanguangual - Las Golondrinas Km 89 [E29] | DESPLAZAMIENTO | 100 | 5/1/2024 | Ninguna |
| 15 | Imbabura | Ibarra | Carolina | San Jerónimo-Guadual; vía Salinas - Lita km 114 [E10] | DESPLAZAMIENTO | 125 | 22/12/2023 | Ninguna |
| 16 | Esmeraldas | Muisne | Muisne | Pueblo Nuevo vía a Muisne E[381] | SUBSIDENCIA | 70 | 20/2/2024 | Ninguna |
| 17 | Morona Santiago | Limón Indanza | General Leonidas Plaza Gutiérrez (Limón) | Loma de la Virgen, vía Plan de Milagro-Gualaceo | DESPLAZAMIENTO | 26 | 12/12/2023 | Cuenca-Guarumales-Méndez-Limón Indanza-Plan de Milagro. |

REPORTE DE MONITOREO DE AMENAZAS Y EVENTOS PELIGROSOS – No. 0232

Fecha y Hora de actualización: viernes, 26 de abril de 2024 – 09:21:59 / Página 10 de 12

| No. | Provincia | Cantón | Parroquia | Sector/Vía | Evento Peligroso | Afectación (mts lineales) | Fecha del evento | Vías alternas |
|-----|-----------------|---------------------|---|---|-------------------|---------------------------|------------------|--|
| 18 | Tungurahua | Baños de Agua Santa | Río Verde | San Jorge, vía Baños - Puyo [E30] | SOCAVAMIENTO | 100 | 16/7/2023 | Ninguna |
| 19 | Tungurahua | Baños de Agua Santa | Ulba | Agoyán, vía Baños - Puyo [E-30] | SOCAVAMIENTO | 30 | 27/6/2023 | Ninguna |
| 20 | Esmeraldas | Quinindé | Malimpia | Malimpia, E20 pasando el basurero a mano derecha | SOCAVAMIENTO | 30 | 3/4/2023 | Ninguna |
| 21 | Morona Santiago | Limón Indanza | Yunganza (Cab. En el rosario) | Km 35, El Rosario, vía Bella Unión - Limón [E45] | DESPLAZAMIENTO | 30 | 4/3/2023 | Ninguna |
| 22 | Manabí | Manta | San Lorenzo | Ruta del Spondylus San Lorenzo - Santa Rosa [E15] | OLEAJE | 1200 | 24/1/2023 | Ninguna |
| 23 | Azuay | Sevilla de Oro | Palmas | km 76, Vía Paute Guarumales Méndez [E-40] | DESPLAZAMIENTO | 25 | 5/9/2022 | Ninguna |
| 24 | Azuay | Sevilla de Oro | Palmas | km 61, Vía Paute Guarumales Méndez [E-40] | SOCAVAMIENTO | 35 | 30/8/2022 | Ninguna |
| 25 | Manabí | Puerto López | Salango | La Rinconada 5 Cerros, vía Puerto López - Santa Elena [E15]. | HUNDIMIENTO | 4 | 28/8/2022 | Ninguna |
| 26 | Manabí | Sucre | Leonidas Plaza | Km 19, San Agustín-Tosagua [E-383] | SUBSIDENCIA | 150 | 14/8/2022 | Ninguna |
| 27 | Morona Santiago | Sucúa | Asunción | Sector paso Carreño [E45] | SOCAVAMIENTO | 5 | 18/5/2022 | Ninguna |
| 28 | Pichincha | Mejía | Manuel Cornejo A. | km 38 + 600, vía Alóag - Unión del Toachi [E20] | HUNDIMIENTO | 15 | 25/2/2022 | Ninguna |
| 29 | Esmeraldas | Quinindé | Rosa Zarate (Quinindé) | Km 68 Los Vergeles, vía Esmeraldas - Quinindé [E20] | HUNDIMIENTO | 40 | 8/2/2022 | Ninguna |
| 30 | Imbabura | Ibarra | Carolina | San Jerónimo; vía Salinas - Lita [E 10] | DESPLAZAMIENTO | 225 | 22/12/2021 | 1.- Ruta desde la E10 Gualupe - San Juan de Lachas (Carchi) - por la E 182 Gualchan - Chical - Maldonado - Tulcán - Ibarra , 2.- Para vehículos livianos, E10 desde San Jerónimo - Buenos Aires - Cahuasqui - Tumbabiro. |
| 31 | Cañar | Cañar | Ingapirca | Vía El tambo - Ingapirca - Honorato Vásquez km 8+100, km 15. | DESPLAZAMIENTO | 100 | 24/11/2021 | Ninguna |
| 32 | Morona Santiago | Morona | Macas, cabecera cantonal y capital provincial | Vía Macas-Puyo [E45], tramo puente sobre el río Copueno-puente sobre el río Upano | SOCAVAMIENTO | 180 | 16/5/2021 | Ninguna |
| 33 | Napo | El Chaco | Gonzalo Díaz De Pineda (El Bombón) | San Rafael, Piedra Fina, San Luis, San Carlos, Vía Y de Baeza-Lago Agrío [E45] | SOCAVAMIENTO | 1040 | 2/2/2020 | Lago Agrío - Coca - Y de Narupa - Tena - Ambato - Quito |
| 34 | Morona Santiago | Santiago | Patuca | Loma Seca vía Patuca - Santiago [E40] | SOCAVAMIENTO | 15 | 15/1/2020 | Ninguna |
| 35 | Morona Santiago | Tiwintza | San José de Morona | Shaime, vía Santiago-San José de Morona [E40] | COLAPSOESTRUCTURA | 170 | 13/5/2020 | Ninguna |
| 36 | Morona Santiago | Tiwintza | Santiago, cabecera cantonal | Km 75, Yapapas, vía Entronque a Santiago de Méndez - Santiago [E40] | DESPLAZAMIENTO | 70 | 16/5/2020 | Ninguna |
| 37 | Morona Santiago | Tiwintza | Santiago, cabecera cantonal | Palomino km 68, vía Santiago-San José de Morona [E40] | SOCAVAMIENTO | 70 | 16/5/2020 | Ninguna |
| 38 | Morona Santiago | Morona | Macas, cabecera cantonal y capital provincial | Puente sobre el río Upano, vía Macas-Puyo-[E45] | SOCAVAMIENTO | 57 | 21/6/2020 | Ninguna |
| 39 | Morona Santiago | Tiwintza | Santiago, cabecera cantonal | Yapapas, vía Entronque a Santiago de Méndez - Santiago [E40] | SOCAVAMIENTO | 50 | 21/8/2020 | Ninguna |
| 40 | Chimborazo | Riobamba | San Luis | De la Gasolinera a mano derecha en la curva, vía Riobamba - Macas [E-46] | DESPLAZAMIENTO | 10 | 18/4/2024 | Ninguna |

REPORTE DE MONITOREO DE AMENAZAS Y EVENTOS PELIGROSOS – No. 0232

Fecha y Hora de actualización: viernes, 26 de abril de 2024 – 09:21:59 / Página 11 de 12

09 VÍAS DE SEGUNDO ORDEN CERRADAS:

| No. | Provincia | Cantón | Parroquia | Sector/Vía | Evento Peligroso | Afectación (mts lineales) | Fecha del evento | Vías alternas |
|-----|-------------|-----------|------------------------------|--|------------------|---------------------------|------------------|------------------------------|
| 1 | Chimborazo | Cumandá | Cumandá | Chagualyacu; vía Cumandá - Pallatanga [E-487]. | ALUVIÓN | -- | 21/04/2024 | Ninguna |
| 2 | Manabí | Pichincha | Pichincha | Agua Blanca, Vía Las Damas - Puerto Conguillo | DESLIZAMIENTO | 15 | 18/02/2024 | Ninguna |
| 3 | Imbabura | Otavalo | San José de Quichinche | El Puente | INUNDACIÓN | 60 | 19/12/2023 | Ninguna |
| 4 | Esmeraldas | Quinindé | Cube | Recinto Cube | DESLIZAMIENTO | 20 | 25/05/2023 | Ninguna |
| 5 | Santa Elena | Salinas | Anconcito | Vía al Puerto Pesquero | SOCAVAMIENTO | -- | 14/03/2023 | Ninguna |
| 6 | Pichincha | Quito | Conocoto | Calles Hermano Miguel y Panzaleo, cruce de vías | SOCAVAMIENTO | 30 | 28/02/2022 | Ninguna |
| 7 | Azuay | Nabón | Nabón | Rosas, Bellavista, Tamboloma, Chunazana | DESLIZAMIENTO | 50 | 14/03/2021 | Corraleja-Yasudel-Susudel |
| 8 | Imbabura | Pimampiro | Pimampiro, Cabecera Cantonal | San José de Aloburo | DESLIZAMIENTO | 500 | 09/11/2021 | Vía Narchimbuela - Pimampiro |
| 9 | Pichincha | Mejía | Tambillo | El Murco - Pasando la escuela Carlos Freire Larrea | INUNDACIÓN | --- | 11/04/2022 | Ninguna |

03 VÍAS DE SEGUNDO ORDEN PARCIALMENTE HABILITADAS:

| No | Provincia | Cantón | Parroquia | Sector/Vía | Evento Peligroso | Afectación (mts lineales) | Fecha del evento | Vías alternas |
|----|---------------|------------|------------|--|------------------|---------------------------|------------------|---------------|
| 1 | Pastaza / / / | Pastaza | Pomona | Km 16, en la vía Pomona-Macas | DESLIZAMIENTO | -- | 25/10/2023 | Ninguna |
| 2 | El Oro | Piñas | Moromoro | El Placer, vía El Placer, Vía Buenaventura Saracay [E-585] | DESLIZAMIENTO | 3 | 17/10/2023 | Ninguna |
| 3 | Chimborazo | Pallatanga | Pallatanga | Jiménez, vía Jiménez - Pallatanga | SOCAVAMIENTO | -- | 27/05/2023 | Ninguna |

16 VÍAS DE TERCER ORDEN CERRADAS:

| No. | Provincia | Cantón | Parroquia | Sector/Vía | Evento Peligroso | Afectación (mts lineales) | Fecha del evento | Vías alternas |
|-----|-----------------|------------|----------------------------------|---|---------------------|---------------------------|------------------|---------------|
| 1 | Bolívar | Chimbo | Telimbela | varios sectores, vía Telimbela, Choropamba, La Yoya - San Francisco. | DESLIZAMIENTO | 50 | 21/04/2024 | Ninguna |
| 2 | Guayas | Bucay | Bucay | Esperanza Alta | COLAPSO ESTRUCTURAL | -- | 21/04/2024 | Ninguna |
| 3 | Guayas | El Empalme | Guayas | Recinto San Andrés | INUNDACIÓN | -- | 21/04/2024 | Ninguna |
| 4 | Guayas | Bucay | Bucay | Comunidad Shuar | SOCAVAMIENTO | -- | 21/04/2024 | Ninguna |
| 5 | Manabí | Chone | Ricaurte | Vía Río Plata a La Celinda | DESLIZAMIENTO | 20 | 21/04/2024 | Ninguna |
| 6 | Chimborazo | Alausí | Multitud | Varios Sectores. | ALUVIÓN | -- | 20/04/2024 | Ninguna |
| 7 | Pichincha | Rumiñahui | Sangolquí | Centro de convenciones de Rumiñahui, calles Quito y Atacazo | SOCAVAMIENTO | 25 | 27/02/2024 | Ninguna |
| 8 | Tungurahua | Ambato | Totoras | Barrio el Recreo, A 3 cuadras del parque central, vía Totoras - El Recreo | DESLIZAMIENTO | -- | 29/12/2023 | Ninguna |
| 9 | Bolívar | Echeandia | Echeandia | varios sectores, El Congreso, vía al Guabito, San José de Camarón, Congreso la Y", vía San José de Camarón a Carimara, Pitiambe, Cruce de la Libertad y Congreso, San Eduardo, Estero de Damas, vía a Plaza Roja y Malecón Alto y Bajo. | SOCAVAMIENTO | 47 | 29/01/2024 | Ninguna |
| 10 | Imbabura | Cotacachi | Apuela | Apuela Centro Poblado, Cristopamba, Santa Rosa, La Playa, Pueblo Viejo, La Esperanza | DESLIZAMIENTO | 120 | 19/12/2023 | Ninguna |
| 11 | Imbabura | Cotacachi | Peñaherrera | El Cristal, vía Peñaherrera - Villaflores | DESLIZAMIENTO | 50 | 19/12/2023 | Ninguna |
| 12 | Pichincha | Mejía | Tambillo | Ushco, vía Tambillo - Panamericana Sur | INUNDACIÓN | 20 | 10/04/2022 | Ninguna |
| 13 | Pichincha | Mejía | Manuel Cornejo Astorga (Tandapi) | Vía de ingreso a las Comunidades Peñas Blancas, El Paraíso, El Mirador y San Francisco | DESLIZAMIENTO | 140 | 08/02/2022 | Ninguna |
| 14 | Morona Santiago | Morona | Sinai | Playas de San Luis, vía Santa María Tunants-Playas de San Luis-Quinta Cooperativa | INUNDACIÓN | 3884 | 02/05/2021 | Ninguna |
| 15 | Azuay | Cuenca | Nulti | Pasto Romero, vía al centro Parroquial | DESLIZAMIENTO | 30 | 16/04/2021 | Ninguna |

REPORTE DE MONITOREO DE AMENAZAS Y EVENTOS PELIGROSOS – No. 0232

Fecha y Hora de actualización: viernes, 26 de abril de 2024 – 09:21:59 / Página 12 de 12

| | | | | | | | | |
|----|------------|---------|----------------------------|---------|---------------|-------|------------|---------|
| 16 | Chimborazo | Chunchi | Chunchi, cabecera cantonal | Armenia | DESLIZAMIENTO | 955,9 | 20/01/2021 | Ninguna |
|----|------------|---------|----------------------------|---------|---------------|-------|------------|---------|

08 VÍAS DE TERCER ORDEN PARCIALMENTE HABILITADAS:

| No. | Provincia | Cantón | Parroquia | Sector/Vía | Evento Peligroso | Afectación (mts lineales) | Fecha del evento | Vías alternas |
|-----|------------|------------|--------------|---|------------------|---------------------------|------------------|---------------|
| 1 | Tungurahua | Ambato | Atocha Ficoa | Calle El Carrizo, referencia el Parque Infantil de Atocha | DESLIZAMIENTO | -- | 24/01/2024 | Ninguna |
| 2 | El Oro | Piñas | Piñas | Vía Piñas – San Jacinto | DESLIZAMIENTO | 10 | 20/04/2024 | Ninguna |
| 3 | Esmeraldas | Esmeraldas | Majua | recinto Tabuche | DESLIZAMIENTO | 10 | 20/03/2024 | Ninguna |
| 4 | Esmeraldas | Quinindé | La Unión | Recinto La Pimienta, vía Playa del Muerto | HUNDIMIENTO | -- | 22/01/2024 | Ninguna |
| 5 | Esmeraldas | Esmeraldas | San Mateo | Recinto Danila | DESLIZAMIENTO | - | 28/12/2023 | Ninguna |
| 6 | Esmeraldas | Quinindé | Chura | comunidad Chancama adentro sector Valle Hermoso | SOCAVAMIENTO | 15 | 06/12/2023 | Ninguna |
| 7 | Imbabura | Otavalo | Selva Alegre | Comunidad de Pamplona | DESLIZAMIENTO | - | 22/11/2023 | Ninguna |
| 8 | Pastaza | Arajuno | Arajuno | Boano, vía Shiwakucha – Puni Bocana | SOCAVAMIENTO | 70 | 28/07/2022 | Ninguna |

Reporte generado por la Dirección de Monitoreo de Eventos Adversos de la Secretaría Nacional de Gestión de Riesgos.

Reporte elaborado por:

Nombre: Carlos Álvarez - **Digitador Nacional de Eventos Adversos**

Correo electrónico: Carlos.alvarez@gestionderiesgos.gob.ec

Teléfono: 042593500 ext. 1605

Reporte revisado por:

Nombre: Cristian Mazorra - **Analista de Monitoreo de Eventos Adversos**

Correo electrónico: @gestionderiesgos.gob.ec

Teléfono: 042593500 ext. 1603

Para ser agregado o removido de esta lista de destinatarios, por favor envíe un correo electrónico a sala.nacional@gestionderiesgos.gob.ec
Para más información, visite nuestro sitio web: <https://www.gestionderiesgos.gob.ec/reportes-de-monitoreo-de-amenazas-y-eventos-peligrosos-2022/>