

REPORTE DE MONITOREO DE AMENAZAS Y EVENTOS PELIGROSOS – No. 0139





Fecha y Hora de actualización: domingo, 10 de marzo de 2024 - 21:11:10 / Página 1 de 18

Periodo de Monitoreo: Desde: 09h00 10/03/2024 Hasta: 21h00 10/03/2024

1. Monitoreo de amenazas

- Amenaza en desarrollo, posible desencadenamiento de eventos peligrosos.
- Amenaza en incremento y probable materialización inminente.
- Amenaza dentro de los parámetros normales.

PELIGRO VOLCÁNICO:

| Ubicación | Nivel de alerta declarada | Situación actual | Valoración actual |
|---|---------------------------|--|-------------------|
|  Volcán Reventador Napó | NARANJA | 20:12 Emisión de gases y ceniza, con una altura de la nube igual a 800 metros sobre el nivel del cráter con dirección Oeste-Nor-Oeste. | ● |
|  Volcán Chiles-Cerro Negro Carchí | AMARILLA | 17:00 Sin reporte de actividad | ● |
|  Volcán Sangay Morona Santiago | AMARILLA | 18:00 Mediante cámaras se visualiza nublado | ● |
|  Volcán La Fernandina Galápagos | - | 10/03/2024 El volcán mantiene el proceso eruptivo | ● |

PELIGRO POR DESBORDAMIENTOS DE CUERPOS HÍDRICOS:

11 cuerpos de agua desbordados:

| Provincia | Cantón | Parroquia | Sector | Nombre |
|-----------|------------|---|---|-----------------|
| Los Ríos | Babahoyo | Pimocha | Rcto. La Ciruela | Caracol |
| Los Ríos | Babahoyo | Clemente Baquerizo | El Palmar | San Pablo |
| Los Ríos | Babahoyo | Babahoyo | Babahoyo | Babahoyo |
| Los Ríos | Babahoyo | Pimocha | Recinto La Delia | La Julia |
| Los Ríos | Urdaneta | Ricaurte | Varios sectores | Pijullo |
| Los Ríos | Babahoyo | Febres Cordero (Las Juntas) (Cab. en Mata de Cacao) | La Chontilla | Chilintomo |
| Los Ríos | Urdaneta | Ricaurte | Rcto. Salampe | Salampe |
| Los Ríos | Babahoyo | Pimocha | rcto. San Ignacio - río Puebloviejo | Puebloviejo |
| Los Ríos | Baba | Baba | Tillo - Rincón del Tillo - Barrio Nuevo - Estero Roncador | Estero Roncador |
| Manabí | 24 de Mayo | Noboa | Las Flores | Noboa |
| Manabí | 24 de Mayo | Sixto Duran Ballén | Comunidad Las Pajitas y Las Mercedes | Guineal |

21 cuerpos de agua con tendencia a aumentar el nivel:

| Provincia | Cantón | Parroquia | Sector | Nombre |
|-----------|----------------------------------|--|--|---------------|
| Los Ríos | Babahoyo | Caracol | rcto. Nueva Fortuna | Catarama |
| Los Ríos | Urdaneta | Ricaurte | Puente de Ricaurte | Catarama |
| Los Ríos | Montalvo | Montalvo | rcto. La Maravilla | Santa Rosa |
| Los Ríos | Montalvo | Montalvo | rcto. La Huaquillas | Cristal |
| Los Ríos | Babahoyo | La Unión | La Puntilla | La Clementina |
| Los Ríos | Urdaneta | Ricaurte | Rcto. Salampe | Salampe |
| Guayas | Baquerizo Moreno | Baquerizo Moreno | Las Mercedes | Chilintomo |
| Guayas | San Jacinto De Yaguachi | San Jacinto De Yaguachi | La Isla, vía Vuelta larga | Chimbo |
| Guayas | Alfredo Baquerizo Moreno (Juján) | Alfredo Baquerizo Moreno (Juján) | Varios Sectores (Sector San Antonio, Los Amarillos y El Tránsito) | Los Amarillos |
| Guayas | Milagro | Roberto Astudillo (Cab. En Cruce 27De Venecia) | Varios Sectores (Sector El Cambio, El Triunfo, Las Avispas, Miraflores, Unidad Suroeste) | Milagro |
| Guayas | Daule | Laurel | Cabecera Parroquial | Pula |
| Guayas | Daule | Juan Bautista Aguirre (Los Tintos) | Cabecera Parroquial | Los Tintos |
| Guayas | Daule | Daule | Varios Sectores | Daule |

REPORTE DE MONITOREO DE AMENAZAS Y EVENTOS PELIGROSOS - No. 0139

Fecha y Hora de actualización: domingo, 10 de marzo de 2024 - 21:11:10 / Página 2 de 18

| | | | | |
|--------|-----------------------|-----------------------------|--|------------|
| Guayas | Lomas De Sargentillo | Lomas De Sargentillo | Varios Recintos (Caña Brava y Mamey) | Loco |
| Guayas | Lomas De Sargentillo | Lomas De Sargentillo | Varios Recintos (Bejuco María y El Príncipe) | Mamey |
| Guayas | Salitre (Urbina Jado) | Junquillal | Recinto Las Peñas | Pula |
| Guayas | Salitre (Urbina Jado) | El Salitre (Las Ramas) | Varios sectores | Vinces |
| Guayas | Salitre (Urbina Jado) | Gral. Vernaza (Dos Esteros) | Varios sectores | Avispa |
| Guayas | Naranjal | Naranjal | Km. 11 vía a Taura | Churute |
| Manabí | Portoviejo | Portoviejo | Varios sectores | Portoviejo |
| Manabí | Santa Ana | Ayacucho | Zona Centro | Santa Ana |

PELIGRO POR INCENDIOS FORESTALES:

00 incendios forestales activos:

| Provincia | Cantón | Parroquia | Sector | Afectación (Ha) | Fecha de inicio |
|-----------|--------|-----------|--------|-----------------|-----------------|
| -- | -- | -- | -- | -- | -- |

00 incendios forestales controlados:

| Provincia | Cantón | Parroquia | Sector | Afectación (Ha) | Fecha de inicio |
|-----------|--------|-----------|--------|-----------------|-----------------|
| -- | -- | -- | -- | -- | -- |

PELIGRO POR APERTURA O COLAPSO DE PRESAS Y REPRESAS:

| Recurso | Cota mínima | Cota Actual | Cota máxima | Hora de corte | Valoración |
|------------------------------|-------------|-------------|-------------|---------------|------------|
| Molino, Azuay | 1970.00 | --- | 1990.50 | --- | --- |
| Mazar, Azuay | 2138.05 | --- | 2153.45 | --- | --- |
| Daule Peripa, Guayas | 70.00 | --- | 85.00 | --- | --- |
| Central Baba, Los Rios | 114.00 | 115.14 | 117.00 | 08:29 | ● |
| Chongón, Guayas | 44.50 | --- | 55.15 | --- | --- |
| El Azúcar, Santa Elena | 40.00 | --- | 45.09 | --- | --- |
| San Vicente, Santa Elena | 50.00 | --- | 57.49 | --- | --- |
| La Esperanza, Manabí | 53.40 | 61.14 | 66.00 | 09:51 | ● |
| Poza Honda, Manabí | 104.29 | 103.70 | 106.50 | 09:51 | ● |
| Multipropósito Chone, Manabí | 48.00 | 63.17 | 68.50 | 09:51 | ● |
| Agoyán, Tungurahua | 1645.00 | --- | 1651.00 | --- | --- |
| Pucará-Pisayambo, Tungurahua | 3541.00 | --- | 3565.00 | --- | --- |

Para mayor información de las Declaratorias de niveles de alerta vigentes por amenazas y/o eventos peligrosos, puede visitar la página web:

<https://www.gestionderiesgos.gob.ec/niveles-de-alertas-y-declaratorias-vigentes-establecidas-por-la->

SITUACIÓN HIDROMETEOROLÓGICA:



REPORTE DE MONITOREO DE AMENAZAS Y EVENTOS PELIGROSOS – No. 0139

Fecha y Hora de actualización: domingo, 10 de marzo de 2024 – 21:11:10 / Página 3 de 18



PELIGRO SÍSMICO:

| Fecha – Hora Local | Magnitud | Profundidad | Cercano a | Sentido por la población |
|--------------------|----------|-------------|-----------|--------------------------|
| | | | | |

2. Monitoreo de eventos peligrosos (emergencias y desastres)

ZONA 1



Inundación

| | |
|--------------------------------|---|
| Localización: | Esmeraldas/Esmeraldas/05 de Agosto-Esmeraldas-San Mateo-Tachina-Camarones-Chinca/ varios sectores. |
| Antecedentes: | El 20/02/2024, por fuertes lluvias registradas la madrugada se produjo el desbordamiento del río Esmeraldas, suscitándose una inundación en los sectores. Se visualiza varias viviendas afectadas y calles anegadas. |
| Situación actual: | Las familias impactadas se mantienen pernoctando en sus propias viviendas. Los sectores ya no presentan anegamiento. Los ríos en Esmeraldas se encuentran normal. |
| Afectaciones: | <p>Parroquia Esmeraldas: -326 familias 1320 personas afectadas (Dato Preliminar a la espera de la EVIN) sector Isla Luis Vargas Torres (12 de Mayo) e Isla Pianguapi.</p> <p>Parroquia Camarones: -17 familias 77 personas afectadas (Dato Preliminar a la espera de la EVIN) recinto La Carmelita.</p> <p>Parroquia Chinca: -69 familias 285 personas afectadas (Dato Preliminar a la espera de la EVIN) recinto Chigüe.</p> <p>Parroquia 5 de Agosto: -104 familias 116 personas damnificadas sector Isla Roberto Luis Cervantes (Dato de las Fichas Evin enviadas al MIES para bono). -88 familias 557 personas afectadas (Dato Preliminar a la espera de la EVIN) sector Isla Roberto Luis Cervantes.</p> <p>Parroquia San Mateo: -17 familias (68 personas afectadas) sectores Tabete, Bartolomé Ruiz (Dato preliminar a la espera de la EVIN).</p> <p>Parroquia Tachina: -18 familias (75 personas afectadas) sector Tabule (Dato preliminar a la espera de la EVIN).</p> <p>Varias parroquias: -100 viviendas afectadas (Dato preliminar a la espera de la EVIN).</p> |
| Acciones de respuesta: | La SNGR CZ1 registró a las familias damnificadas. |
| Fuentes de información: | SNGR CZ1 Umeva Esmeraldas/GAD Cantonal Esmeraldas/Presidente de la Comunidad |



Subsistencia

| | |
|--------------------------|---|
| Localización: | Esmeraldas/Muisne/Muisne/ Pueblo Nuevo vía a Muisne E[381]. |
| Antecedentes: | El 20/02/2024, por lluvias suscitada se registró una subsistencia que afectó la vía de primer orden la cual se encuentra parcialmente habilitada, adicional se registran viviendas afectadas. |
| Situación actual: | La vía de primer orden se mantiene parcialmente habilitada con precaución al conducir. |

REPORTE DE MONITOREO DE AMENAZAS Y EVENTOS PELIGROSOS – No. 0139

Fecha y Hora de actualización: domingo, 10 de marzo de 2024 – 21:11:10 / Página 4 de 18

| | |
|--------------------------------|---|
| Afectaciones: | Las familias afectadas se encuentran pernoctando en sus viviendas. - 6 familias afectadas (dato preliminar a la espera de la EVIN). - 5 viviendas afectadas. - 2 bienes privados afectados(tiendas). - 70 metros lineales. |
| Acciones de respuesta: | La UGR Muisne se coordina recursos para realizar la inspección y determinar si el evento amerita de la EVIN. MTOP Esmeraldas se encuentra realizando los trabajos de rehabilitación vial. La SGR CZ1 confirmó el evento y realizó inspección en el sector afectado. Umeva Esmeraldas coordinó la atención del evento con MTOP Esmeraldas quienes gestionan recursos para realizar la intervención. |
| Fuentes de información: | SNGR CZ1 Umeva Esmeraldas/MTOP Esmeraldas. |

Inundación



| | |
|--------------------------------|--|
| Localización: | Esmeraldas/Muisne/San Francisco-Galera-Quingue-San Gregorio/varios recintos. |
| Antecedentes: | El 19/02/2024, por fuertes lluvias registradas la madrugada se produjeron los desbordamientos de los ríos Chipa, San Francisco y Bunche, suscitándose una inundación en la parroquia. Las familias evacuadas dejaron los refugios y se movilizaron a casas de familia de acogida. El GAD Cantonal de Muisne resolvió -Acoger todos los informes técnicos presentados y DECLARAR la emergencia administrativa, operativa y financiera del cantón Muisne, por la inundaciones a causa de las fuertes lluvias. |
| Situación actual: | La UGR a través de la EVIN actualizó las familias afectadas, damnificadas y las viviendas afectadas y destruidas. Los ríos reportados se encuentran normales; las familias afectadas se encuentran pernoctando en sus propias viviendas y las familias evacuadas se encuentran en casa de familia de acogida. |
| Afectaciones: | Parroquia San Gregorio: -24 familias (95 personas afectadas) sector Palma Real. -2 familias (13 personas damnificadas). -22 viviendas afectadas. -Cultivos afectados 1872 Ha. (plátano 20Ha, cacao1852Ha). -1 bien público afectado (cancha). Parroquia Quingue: -24 familias 98 personas afectadas recinto Quingue. -21 viviendas afectadas recinto Quingue. -2 familias 6 personas damnificadas. -100% servicio eléctrico afectado. Parroquia San Francisco: -46 familias (203 personas afectadas.) -19 familias (48 personas damnificadas.) -59 viviendas afectadas. -6 viviendas destruidas. -2 familias 7 personas evacuadas. Parroquia Galera: -44 familias (184 personas afectadas) recintos Estero de Plátano y Galera. -44 viviendas afectadas. -3 familias (10 personas damnificadas). -2 bienes públicos afectados (cancha y sistema de alcantarillado). |
| Acciones de respuesta: | UGR Muisne remitió la EVIN de las diferentes parroquias e indicó el estado de las familias evacuadas. |
| Fuentes de información: | SNGR CZ1 Umeva Esmeraldas/GAD Cantonal Muisne |

Inundación



| | |
|--------------------------------|---|
| Localización: | Esmeraldas/Atacames/Súa/Alonso de Illescas, Nuevo Porvenir, El Mangal, Manglar. |
| Antecedentes: | El 19/02/2024, por fuertes lluvias registradas en la madrugada se produjo el desbordamiento del río Súa, se suscitó una inundación en varios sectores. |
| Situación actual: | El río Súa se encuentra con tendencia a disminuir de nivel. Las familias continúan pernoctando en sus mismas viviendas. Los sectores ya no presentan anegamiento. |
| Afectaciones: | -40 viviendas afectadas. -216 familias (985 personas afectadas). -3 centros de salud afectados. |
| Acciones de respuesta: | La UGR GAD Cantonal Atacames remitió la EVIN. La UGR MSP realizó la inspección técnica de los centros de salud. GAD Atacames participó en la sesión con los integrantes del COPAE Súa. CNEL realizó la suspensión del servicio eléctrico por precaución. |
| Fuentes de información: | SNGR CZ1 Umeva Esmeraldas/GAD Cantonal Atacames. |

REPORTE DE MONITOREO DE AMENAZAS Y EVENTOS PELIGROSOS – No. 0139

Fecha y Hora de actualización: domingo, 10 de marzo de 2024 – 21:11:10 / Página 5 de 18

ZONA 2



Socavamiento

| | |
|--------------------------------|---|
| Localización: | Napo/El Chaco/Gonzalo Díaz De Pineda (El Bombón)/San Rafael, Piedra Fina 2, San Luis, San Carlos, vía Y de Baeza-Lago Agrio [E45]. |
| Antecedentes: | Debido al proceso erosivo desarrollado desde febrero del 2020, el río Quijos (Alto Coca) mantiene en riesgo a varias viviendas y sectores estratégicos, tales como: la Red Estatal Vial [E45], Hidroeléctrica Coca Codo Sinclair, tuberías de SOTE, Poliducto Shushufindi – Quito y OCP. Se mantiene la declaratoria emitida mediante resolución SGR-058-2021 de cambiar el nivel de alerta Naranja a Roja. |
| Situación actual: | El frente de erosión se encuentra en la abscisa 7+500 por 180 días (21/01/2024). La vía El Chaco-Reventador se encuentra habilitada. |
| Afectaciones: | <ul style="list-style-type: none"> - Desde el 2020 a la fecha las afectaciones son las siguientes: - 122 personas afectadas - 27692 personas afectadas indirectas - 76 personas damnificadas - 105 personas evacuadas - 7 viviendas destruidas - 1120 metros de vía afectadas - 4 puentes destruidos: (Puente sobre el río Montana, Marker, Ventana 2 y Puente Piedra Fina 2) - 4 bienes Afectados: (tuberías del SOTE, Poliducto Shushufindi- Quito y OCP, Sistema de Agua Potable de San Luis ,05/09/2023 bus interprovincial) - 100.03 Ha de Cultivo perdidos - 3448 animales de granja afectados y muertos |
| Acciones de respuesta: | El 30/12/2023, MTOP junto a otras instituciones como GAD Municipal El Chaco, GAD Municipal de Gonzalo Pizarro, GAD Provincial de Sucumbíos y Petroecuador, habilitaron al 100% el puente bailey. La Comisión Ejecutora Río Coca - CELEC EP, SGR CZ2 y CCGR San Luis realizan monitoreo constante. |
| Fuentes de información: | SNGR CZ2 Umeva Napo-Orellana/CELEC EP/GAD Municipal El Chaco/MTOP/teniente Político Gonzalo Díaz de Pineda |

ZONA 3



Aluvión

| | |
|--------------------------------|---|
| Localización: | Chimborazo/Chunchi/Chunchi, Cabecera Cantonal/Chauullabamba, Tapay y Capulispamba, vía a Launa, Chunchi – La Armenia. |
| Antecedentes: | El 28/02/2024, se produjo el desbordamiento del río Alfapamba, descenso de material lodoso y palizada que afectó totalmente la vía de tercer orden y a tres puentes. El 01/03/2024 se activó el COE Cantonal Chunchi. El 02/03/2024 mediante resolución Nro 021-2024-AGADMCH el alcalde del cantón Chunchi procedió a DECLARAR EN EMERGENCIA por sesenta (60) la jurisdicción total del cantón Chunchi, provincia de Chimborazo, por la eminente amenaza, producida por las intensas lluvias, ya que sobrepasan la capacidad resolutive a nivel cantonal, por lo que se notificó a la Secretaría Nacional de Gestión de Riesgos, Al Consejo Nacional de Competencias, y Gobierno Provincial para que en función de sus competencias intervengan en la solución del mismo. |
| Situación actual: | Las familias afectadas permanecen en las mismas viviendas. Se actualizó las cifras de afectación agrícola-pecuaria con la MAAPEA e informe de afectación y acciones de respuesta emitidos por el MAG. |
| Afectaciones: | <ul style="list-style-type: none"> - 21 familias afectadas (93 personas), (14 familias afectadas en sus viviendas (65 personas), 7 familias afectadas en sus cultivos y animales (28 personas)). - 5 familias damnificadas (16 personas) - 5 viviendas afectadas. - 2,54 ha de cultivos afectados - 30 animales afectados - 18 animales muertos - 34 personas evacuadas (9 familias). - 3 puentes afectados. - 2 puentes destruidos - 5000 metros vía de tercer orden (Cerrada) |
| Acciones de respuesta: | MAG realizó la actualización de afectación agrícola-pecuaria a través de una MAAPEA e informe de afectación y acciones de respuesta. SNGR monitorea el evento y realizó la entrega de asistencia humanitaria. GAD Provincial realiza la limpieza del puente río Chanchán y Callangas. SNGR conjuntamente con el MTOP, MIDUVI, MIES, MAG y GAD Cantonal Chunchi realizaron recorrido por los sitios afectados. |
| Fuentes de información: | SNGR CZ3 Umeva Chimborazo/SNGR Uprea Chimborazo. |



Deslizamiento Alausi:

| | |
|----------------------|--|
| Localización: | Chimborazo/Alausi/Alausi, Cabecera Cantonal/Casual, vía Guamote – Alausi [E-35]. |
| Antecedentes: | El 09/12/2022, se produjo un hundimiento en la vía de primer orden, lo que inhabilitó el paso vehicular en ese momento. El día 26/03/2023, se produjo un deslizamiento donde cedió el cerro Casual destruyendo viviendas y causando pérdidas de vidas en los barrios Nuevo Alausi y Casual. Mediante RESOLUCIÓN Nro. SGR-111-2023, se determinó: CAMBIAR EL NIVEL DE ALERTA AMARILLA A NARANJA por movimientos en masa en el área de 214 hectáreas, que comprende el sector: Casual y los barrios: La Esperanza, Control Norte, Nueva Alausi, Pircapamba y |

REPORTE DE MONITOREO DE AMENAZAS Y EVENTOS PELIGROSOS – No. 0139

Fecha y Hora de actualización: domingo, 10 de marzo de 2024 – 21:11:10 / Página 6 de 18

| | |
|--------------------------------|---|
| | <p>Bua, del cantón Alausí y, RATIFICAR el estado de ALERTA AMARILLA en el área de 38,07 hectáreas, considerando la actualización del análisis y observaciones técnicas realizadas en campo.</p> <p>El COE Cantonal de Alausí sigue activo, y según las últimas resoluciones del 30/10/2023:</p> <p>MTOP analiza la creación de una variante mediante estudios conjuntos con la ESPOL o la creación de una variante desde Aypud hasta la feria de ganado en la vía a Chunchi (E-35).</p> <p>Se planifica inspección de parte de OOPP del GAD Provincial para intervenir en los tramos que sean necesarios.</p> <p>MTOP mediante Oficio Nro. MTOP-DDCH-23-1819-OF comunica que no ha otorgado ninguna autorización para la imposición de peajes en las vías de acceso al Cantón Alausí, Además, es importante destacar que las comunidades circundantes al mencionado cantón han establecido tales cargos sin el respaldo ni el consentimiento de esta entidad gubernamental.</p> <p>GADMC Alausí, la Comisaría Municipal y de Construcción mediante MEMORANDO Nro. ALAUSI-DACMC-2023-0161-M comunica que la comunidad Pueblo Viejo hace caso omiso a los informes emitidos para mantener cerrada el paso y desafía a la fuerza pública PPNN en la labor de mantener cerrada la calle, además recomienda a OOPP del GADMC el inicio de acciones administrativas y judiciales en razón del presunto cometimiento de delitos.</p> |
| Situación actual: | <p>Coordinación Zonal 3 por delegación del SECRETARIO de la SNGR, mantuvo una reunión en conjunto con la academia UCE-ESPOL-EPN., definiendo así la campaña de los ensayos indirectos de Geofísica que darán como resultados los ensayos directos de tres (3) perforaciones mínimas de 65 m de profundidad.</p> |
| Afectaciones: | <ul style="list-style-type: none"> - 65 personas fallecidas. - 44 personas heridas. - 225 personas afectadas - 800 personas damnificadas (evacuadas hacia los alojamientos temporales). - 10 personas desaparecidas. - 104 viviendas afectadas - 57 viviendas destruidas - 1 Unidad Educativa afectada estructuralmente (U.E. Federico González Suárez). - 2 Unidades Educativas afectadas funcionalmente (Unidad Educativa Ciudad De Alausí; Unidad Educativa San Francisco De Sales). - 3 bienes públicos afectados (25% de red de alumbrado público afectado y 40 % de servicio de agua potable afectado, 20 % de servicio de alcantarillado afectado). - 2 bienes públicos destruidos (1 Estadio y 1 coliseo). - 1 bien privado afectado (Hostería Pircapamba). - 2 bienes privados destruidos (Asadero Don Fausto y Damada – cafetería). - 20 ha de cultivos afectados. - 6 ha de cultivos y pasto destruidos. - 230 Animales afectados. - 2320 metros de vía afectada (1120 metros de vía de Primer orden y 1200 en vía de segundo orden). - 427 metros de línea férrea destruida. |
| Acciones de respuesta: | <p>SNGR CZ3 conjunto con la academia UCE-ESPOL-EPN se reunieron para definir la campaña de los ensayos indirectos de Geofísica en el sector Casual.</p> |
| Fuentes de información: | <p>SNGR CZ3 Umeva Tungurahua/COE Cantonal Alausí /MTT-4/MTT-7.</p> |

ZONA 4



Inundación

| | |
|--------------------------------|--|
| Localización: | Manabí/24 de Mayo/Noboa/ Las Flores |
| Antecedentes: | El 09/03/2024, debido a lluvias presentadas en horas de la noche y madrugada se produjo el desbordamiento del río Noboa causando inundación y viviendas afectaciones, las familias se encuentran en sus viviendas. |
| Situación actual: | Se reporta la afectación de un puente peatonal que conecta con las comunidades de la parroquia Sixto Durán Ballén, cabe indicar que existen rutas alternas por otros sitios, al momento el caudal del río se encuentra desbordado. |
| Afectaciones: | -3 Viviendas afectadas. -3 Familias afectadas. -1 Puente afectado. |
| Acciones de respuesta: | CB Y UGR Cantonal monitorean el evento. SNGR UMEVA gestiona levantamiento de información. |
| Fuentes de información: | SNGR Unidad de Monitoreo Manabí/UGR 24 de Mayo |



Inundación

| | |
|-------------------------------|--|
| Localización: | Manabí/Chone/Santa Rita/varios sectores. |
| Antecedentes: | El 28/02/2024, debido a las fuertes lluvias presentadas se suscitó el desbordamiento del río Mosquito. Cuerpo de Bomberos de Chone reporta varias viviendas afectadas, como medida de prevención las familias ubicaron sus enseres a buen recaudo y se mantienen dentro de sus viviendas. Se coordinó con UGR Cantonal la evaluación del evento. |
| Situación actual: | Mediante levantamiento de información en los diferentes sectores afectados el número de afectados varía según los datos preliminares, las familias afectadas se encuentran en sus viviendas, el caudal del río se encuentra en tendencia a disminuir su nivel. |
| Afectaciones: | - 470 viviendas afectadas. - 470 familias, 1880 personas afectadas. |
| Acciones de respuesta: | SNGR CZ4 realiza entrega de Asistencia Humanitaria con apoyo de UGR Cantonal. UGR GAD Cantonal realiza Levantamiento de información y evacuación de daos y necesidades |

REPORTE DE MONITOREO DE AMENAZAS Y EVENTOS PELIGROSOS – No. 0139

Fecha y Hora de actualización: domingo, 10 de marzo de 2024 – 21:11:10 / Página 7 de 18

| | |
|--------------------------------|---|
| Fuentes de información: | Se coordina evaluación del evento con UGR Cantonal. Cuerpo de Bomberos de Chone confirma el evento. SNGRCZ4 UMEVA da seguimiento al evento. SNGR CZ4 Umeva Manabí/Cuerpo de Bomberos de Chone. |
|--------------------------------|---|



Inundación

| | |
|--------------------------------|--|
| Localización: | Manabí/Chone/Chone/ varios Sectores, casco urbano de Chone. |
| Antecedentes: | El 21/02/2024, por fuertes lluvias presentadas se suscitó el desbordamiento del río Chone, provocando inundación en varios sectores. GAD Chone en conjunto con MSP y Cuerpo de Bomberos realizaron la evacuación de pacientes que se encontraban en la parte baja del Hospital General Dr. Napoleón Dávila Córdova, Centro de Salud Tipo C y Hospital General IESS debido al ingreso de agua en las instalaciones. |
| Situación actual: | Las familias afectadas se encuentran en sus viviendas, así mismo se continúa con limpieza de las áreas afectadas de las casas de salud afectadas, al momento caudal del río se encuentra con tendencia a disminuir de nivel Las familias afectadas permanecen en sus viviendas. |
| Afectaciones: | - 11950 viviendas afectadas - 11950 familias afectadas (47800 personas afectadas) - 3 Casas de salud afectadas |
| Acciones de respuesta: | SNGR-CZ4 realiza entrega de Asistencia Humanitaria con apoyo de UGR Cantonal. MIES gestiona bonos de contingencias para afectados. Cuerpo de Bomberos de Chone colabora en diferentes puntos con limpiezas y evacuación de agua. Levantamiento de información por parte de la UGR Cantonal. COE Cantonal Chone se reunió para coordinar trabajos y atención a la emergencia. Cuerpo de Bomberos de Chone UGR GAD Cantonal, IESS y MSP para los trabajos de evacuación de pacientes. |
| Fuentes de información: | SNGR CZ4 Umeva Manabí/Cuerpo de Bomberos de Chone/UGR Chone/MSP/IESS. |



Inundación

| | |
|--------------------------------|--|
| Localización: | Manabí/Chone/San Antonio/Varios Sectores (Bravo chico, Bravo grande, Los Almendros, Badeal, La Esmeralda, La Segua, La Greda, La Margarita). |
| Antecedentes: | El 21/02/2024, por lluvias presentadas, se suscitó el desbordamiento del río Chone. CB Chone y UGR GAD Cantonal despliega todo su contingente para dar respuesta al evento. Se realizó la activación de un Albergue Temporal ubicado en el Centro de rehabilitación física San Antonio en donde se alojan 5 familias, 15 personas, quienes recibieron entrega de Asistencia Humanitaria |
| Situación actual: | Las familias que inicialmente fueron evacuadas a familias acogiente retornaron a sus viviendas, excepto por las familias damnificadas que se encuentran aún albergadas en el Centro de Rehabilitación física San Antonio. Al momento el caudal del Río se encuentra con tendencia a disminuir de nivel. |
| Afectaciones: | - 2 viviendas destruidas - 2 familias damnificadas - 176 familias afectadas - 176 viviendas afectadas (791 personas afectadas) |
| Acciones de respuesta: | SNGR-CZ4 EL 29/02/2024 realiza entrega de Asistencia Humanitaria. MIES gestiona bono de contingencias para los afectados. Cuerpo de Bomberos de Chone realizó labores de evacuación y asistencia en la entrega de Asistencias Humanitaria. |
| Fuentes de información: | SNGR CZ4 Umeva Manabí/GAD Chone/Cuerpo de Bomberos de Chone. |



Socavamiento

| | |
|--------------------------------|--|
| Localización: | Santo Domingo de Los Tsáchilas/La Concordia/La Concordia/En la entrada a la parroquia Las Villegas, vía de primer orden La Concordia - Monterrey. |
| Antecedentes: | El 19/02/2023, debido a las lluvias suscitadas en la madrugada se produjo un socavamiento en la vía de primer orden. |
| Situación actual: | Al momento la vía de primer orden continúa cerrada al paso vehicular. Las vías alternas son: 1.- Vía antigua La Villegas- Monterrey 2.- La Concordia - Plan Piloto - Las Villegas - Monterrey. |
| Afectaciones: | - 30 metros de afectación de la vía aprox. - 1 bien público afectado (ambulancia MSP) - 2 personas heridas - 1 persona fallecida |
| Acciones de respuesta: | CTE para la seguridad en el sitio y la colocación de cintas de seguridad. GAD Provincial para los trabajos de mantenimiento en la vía antigua a La Villegas, para el paso de vehículos livianos. |
| Fuentes de información: | SNGR CZ4 Umeva Santo Domingo/ECU 911/C.B. |

REPORTE DE MONITOREO DE AMENAZAS Y EVENTOS PELIGROSOS – No. 0139

Fecha y Hora de actualización: domingo, 10 de marzo de 2024 – 21:11:10 / Página 8 de 18

ZONA 5



Inundación

| | |
|--------------------------------|--|
| Localización: | Los Ríos/Babahoyo/La Union/La Puntilla - Clementina - Brisas del Río - río La Clementina |
| Antecedentes: | El 04/03/2024, se reportó desbordamiento del río La Clementina en horas de la madrugada, ingresando a varias viviendas del lugar, como también dejando varias calles anegadas. |
| Situación actual: | Mediante visita al sitio, se reportó que debido al desbordamiento del río La Clementina una vivienda de material de caña colapsó en su totalidad, actualmente el caudal del río se encuentra con tendencia a aumentar de nivel, las familias afectadas se mantienen en las viviendas sin presencia de agua y la familia damnificada en casa acogiente de familiares. |
| Afectaciones: | - 35 viviendas afectadas - 35 familias afectadas - 140 personas afectadas - 1 vivienda destruida - 1 familia damnificada |
| Acciones de respuesta: | UGR Babahoyo realizó barrido de afectaciones UMEVA-LOS RÍOS de SNGR realizó monitoreo con llamado a los puntos focales para el seguimiento del evento. |
| Fuentes de información: | SNGR CZ5 Umeva Los Ríos/UGR Babahoyo. |



Actividad Volcánica

| | |
|--------------------------------|---|
| Localización: | Galápagos/ Isla Fernandina |
| Antecedentes: | Parque Nacional Galápagos reporta que el volcán Fernandina se encuentra en erupción, hasta el momento sin afectaciones ya que todo el enjambre va al mar, el reporte también lo han realizado embarcaciones de turismo que se encuentran por el lugar realizando sus recorridos turísticos. |
| Situación actual: | Parque Nacional Galápagos; un grupo de guardaparques realizó un recorrido por la Isla Fernandina donde se encuentra la actividad eruptiva del volcán La Cumbre, observó desde su embarcación que la lava no llega a las orillas de la isla, igualmente indican que como en la Isla no existen asentamientos humanos no se tienen novedades. |
| Afectaciones: | --- |
| Acciones de respuesta: | Parque Nacional Galápagos se va a mantener en constante monitoreo. IG, se mantiene vigilando el fenómeno y avisará en caso de cambios significativos. SNGR mantiene informadas a las Autoridades sobre la evolución eruptiva. |
| Fuentes de información: | SNGR CZ5 Monitoreo y Respuesta Galápagos |



Inundación

| | |
|--------------------------------|---|
| Localización: | Guayas/El Triunfo/El Triunfo/Recinto El Martillo. |
| Antecedentes: | Debido a las fuertes precipitaciones que se registraron la tarde del 01/03/2024, se produjo el desbordamiento del río Mata de Plátano, ocasionando acumulación de agua en varias viviendas. |
| Situación actual: | El río Mata de Plátano se encuentra con tendencia a disminuir de nivel |
| Afectaciones: | - 39 viviendas afectadas preliminarmente - 39 familias afectadas preliminarmente |
| Acciones de respuesta: | GAD Cantonal El Triunfo confirma la novedad y realizó el levantamiento de información |
| Fuentes de información: | SNGR CZ5 Umeva Guayas/GAD Cantonal El Triunfo. |



Inundación

| | |
|--------------------------------|--|
| Localización: | Los Ríos/Babahoyo/Pimocha/rcto. Puerto de Luna - rcto. La Delia - rcto. Convento Chico - Estero La Julia. |
| Antecedentes: | El 01/03/2024, debido a las lluvias suscitadas se reportó desbordamiento del estero La Julia, en donde varias viviendas se vieron afectadas. |
| Situación actual: | Mediante visita en el sitio, se verificó que el caudal continúa desbordado y las familias afectadas se mantienen en sus viviendas. |
| Afectaciones: | - 60 viviendas afectadas - 60 familias afectadas - 240 personas afectadas |
| Acciones de respuesta: | UGR Babahoyo se encuentra en el sitio realizando barrido de afectaciones en la zona afectada. |
| Fuentes de información: | SNGR CZ5 Umeva Los Ríos/UGR Babahoyo. |



Colapso estructural

| | |
|--------------------------|---|
| Localización: | Guayas/Guayaquil/Posorja/Nueva Posorja. |
| Antecedentes: | El 01/03/2024 por lluvias registradas en la madrugada, se produjo el colapso de un muro de contención, ocasionando el desbordamiento de un canal que se encuentra en el sector, se reporta varias viviendas afectadas |
| Situación actual: | Se encuentran viviendas con colapso parcial y acumulación de agua, varias familias se encuentran en casa de acogida; Obras Públicas (OOPP) del GAD Cantonal realizó trabajos de limpieza en los sectores afectados y rehabilitación del muro de contención. |

REPORTE DE MONITOREO DE AMENAZAS Y EVENTOS PELIGROSOS – No. 0139

Fecha y Hora de actualización: domingo, 10 de marzo de 2024 – 21:11:10 / Página 9 de 18

| | |
|--------------------------------|--|
| Afectaciones: | Se entregó asistencia humanitaria a familias afectadas, al momento el canal se encuentra desbordado. - 37 viviendas afectadas (9 colapsadas parcialmente, 28 afectadas con acumulación de agua, datos preliminares) - 37 familias afectadas (137 personas, datos bajo evaluación) |
| Acciones de respuesta: | GAD Cantonal para el levantamiento de información PPNN brindó seguridad FFAA y CB Guayaquil realizaron evacuaciones de las familias afectadas a las casas de acogida. |
| Fuentes de información: | SNGR CZ5 Umeva Guayas/GAD Cantonal Guayaquil. |

Inundación



| | |
|--------------------------------|--|
| Localización: | Guayas Pedro Carbo/Pedro Carbo/Varios sectores: Durán, Azuay, Santa Rosa, Santa Martha, Guayaquil, Martha de Roldos, San Jacinto, San Ramón, Las Cucharas, Cristo Rey, El oro, Fumisa, 13 de Abril, Santa María. |
| Antecedentes: | El 29/02/2024, por lluvias registradas al momento, se reporta varias calles y varias viviendas afectadas |
| Situación actual: | Mediante EVIN se registra al momento varias viviendas afectadas con acumulación de agua; las familias se encuentran en sus viviendas. |
| Afectaciones: | - Calles con acumulación de agua - 101 familias afectadas (561 personas) - 101 viviendas afectadas. |
| Acciones de respuesta: | GAD Cantonal realizó nuevos recorridos en los sectores afectados. |
| Fuentes de información: | SNGR CZ5 Umeva Guayas/GAD Cantonal Pedro Carbo. |

Inundación



| | |
|--------------------------------|---|
| Localización: | Los Ríos/Montalvo/Montalvo/rcto. La Huaquilla – rcto. Río Chico – Rcto. Los Almendros – La Maritza – La Alcancia – río Las Juntas – río Cristal. |
| Antecedentes: | El 28/02/2024, debido a la presencia de fuertes lluvias la madrugada se reportó el desbordamiento de los ríos mencionados, con ingreso a varias viviendas del lugar |
| Situación actual: | Actualmente el caudal de los ríos mencionados se encuentran con tendencia a aumentar de nivel y las familias continúa en las viviendas con leve presencia de agua. |
| Afectaciones: | - 190 viviendas afectadas - 190 familias afectadas - 609 personas afectadas |
| Acciones de respuesta: | SNGR en compañía de Alcalde de Montalvo con técnico del cantón y Jefe Político de Montalvo realizaron entrega de ayuda humanitaria a las familias afectadas del rcto. Los Almendros y el rcto. Boca Toma el 01/03/2024. |
| Fuentes de información: | SNGR CZ5 Umeva Los Ríos/ SNGR-UPREA/UGR Montalvo. |

Inundación



| | |
|--------------------------------|---|
| Localización: | Los Ríos/Babahoyo/Pimocha/El Porvenir - La Carmela - La Primavera - San Juan de Abajo - La Carmela de Abajo - El Tropezón - río Babahoyo. |
| Antecedentes: | El 27/02/2024, debido a las lluvias suscitadas se reportó el desbordamiento del río Babahoyo, en donde varias viviendas se vieron afectadas. |
| Situación actual: | Mediante visita en el sitio, se verificó que el actualmente las familias se mantienen en las viviendas con presencia de agua, el caudal del río se mantiene desbordado, adicional a ello se programa entrega de ayuda humanitaria a las familias del lugar. |
| Afectaciones: | - 520 viviendas afectadas - 520 familias afectadas - 2080 personas afectadas |
| Acciones de respuesta: | Coordinador con Directora Zonal 5-8 de SNGR entregaron ayuda humanitaria en compañía del Presidente de la República, Alcalde de Babahoyo, Prefectura y Gobernador de Los Ríos el 29/02/2024. Teniente Político de Pimocha realizó verificación de novedades el 01/03/2024. |
| Fuentes de información: | SNGR CZ5 Umeva Los Ríos/SNGR-UPREA/UGR Montalvo. |

Inundación



| | |
|--------------------------|--|
| Localización: | Los Ríos/Babahoyo/Pimocha/rcto. San Juan de abajo - La Carmela - rcto. La tranca - rcto. La Fortuna - Rosa María - La Reforma - río Babahoyo. |
| Antecedentes: | El 22/02/2024, debido a las fuertes lluvias suscitadas en horas de la madrugada se reportó el desbordamiento del río Babahoyo, afectando a varias viviendas del lugar. |
| Situación actual: | Debido al desbordamiento del río Babahoyo, una casa colapsó en el rcto. La Tranca dejando a 1 familia damnificada, también se vio afectada una vía de tercer orden misma que va desde la Coop. Simón Bolívar hacia la Carmela, Actualmente el caudal continúa desbordado, la vía se encuentra habilitada con tránsito controlado. La familia damnificada se mantiene en un covacha improvisada y las familias afectadas |
| Afectaciones: | - 109 viviendas afectadas - 109 familias afectadas - 297 personas afectadas |

REPORTE DE MONITOREO DE AMENAZAS Y EVENTOS PELIGROSOS – No. 0139

Fecha y Hora de actualización: domingo, 10 de marzo de 2024 – 21:11:10 / Página 10 de 18

| | |
|--------------------------------|---|
| | - 300 metros lineales afectados - 1 vivienda destruida - 1 familia damnificada - 4 personas damnificadas |
| Acciones de respuesta: | UGR Babahoyo con Teniente Político de Pimocha se mantiene realizando barrido de afectaciones. Coordinador zonal 5-8 de SNGR con técnico de UPREA en compañía del Gobernador de Los Ríos, Alcalde de Babahoyo realizaron entrega de ayuda humanitaria el 23/02/2024 |
| Fuentes de información: | SNGR CZ5 Umeva Los Ríos/Ministerio de Gobierno - Teniente Político de Pimocha. |

Inundación



| | |
|--------------------------------|--|
| Localización: | Guayas/Santa Lucia/Santa Lucia, Cabecera Cantonal/varios sectores (Recinto El Mate, Recinto La Lorena, Km 57 ½, Vía Daule - Santa Lucía de la Panamericana Norte, Recinto Morochal). |
| Antecedentes: | Debido a las lluvias registradas el 20/02/2024, se produjo la acumulación de agua en calles y avenidas de varios sectores del cantón, Se realizó evacuación a varias familias afectadas. |
| Situación actual: | GAD Cantonal indica que el cantón fue declarado en emergencia por época lluviosa y se habilitó el "Albergue Municipal Santa Rosa", Casa Comunal San Pablo y Refugio Temporal Santa Clara", para varias familias afectadas |
| Afectaciones: | - 27 viviendas afectadas - 27 familias, 92 personas afectadas (20 familias, 65 personas en el Albergue Municipal Santa Rosa y 6 familias; 19 personas en la Casa Comunal San Pablo y 1 familia, 8 personas en el Refugio Temporal Santa Clara - 7 Establecimientos Educativos Afectadas funcionalmente |
| Acciones de respuesta: | GAD Cantonal realizó el levantamiento de información PPNN realiza resguardo en los dos sitios habilitados como albergues |
| Fuentes de información: | SNGR CZ5 Umeva Guayas/GAD Cantonal Santa Lucía/PPNN/MINEDUC/Técnicos de UPREA-SNGR/ECU-911 Samborondón. |

Inundación



| | |
|--------------------------------|---|
| Localización: | Los Ríos/Babahoyo/Caracol/Las Garzas - La Uva - Nueva Fortuna - Lomas de Hojarasca - Cañaveral - San Vicente - Cañaveral de afuera - río Caracol. |
| Antecedentes: | El 20/02/2024, debido a las lluvias suscitadas en el cantón se reportó desbordamiento del río Caracol en horas de la noche, ingresando a varias viviendas del lugar. |
| Situación actual: | Se recepitó matriz MAAPEA, donde se actualizan los datos de afectación suscitados en el sitio, actualmente el caudal continúa desbordado y las familias se mantienen en las viviendas |
| Afectaciones: | - 135 viviendas afectadas - 135 familias afectadas - 403 personas afectadas - 70 ha. de cultivos afectados (Arroz - Cacao) - 20 productores con cultivos afectados - 43 ha. de cultivos con pérdida total (Arroz) - 12 productores con cultivos con pérdida total |
| Acciones de respuesta: | MAG facilitó la matriz MAAPEA el 26/02/2024. |
| Fuentes de información: | SNGR CZ5 Umeva Los Ríos/SNGR-UPREA/GAD Babahoyo/GAD Parroquial Caracol/Jefatura Política de Caracol - Ministerio de Gobierno. |

Inundación



| | |
|--------------------------------|--|
| Localización: | Los Ríos/Babahoyo/Febres Cordero/Rcto. Las Cañitas - Sector La Lambra - Matecito 1 - La Revesa - Nueva Ilusión - Los Ángeles - La Envidia - Los Álamos - La Victoria -San Antonio - San Miguelito - La Mestiza - CEDEGE - Guarumal - Guarel Los Laureles - La florida - Río Chilintomo. |
| Antecedentes: | Debido a la presencia de fuertes lluvias la madrugada del 20/02/2024, se reportó el desbordamiento del río Chilintomo, dejando consigo a varias viviendas afectadas |
| Situación actual: | Se procedió a dotar de ayuda humanitaria a las familias afectadas, actualmente el caudal continúa desbordado y las familias se mantienen en en sus viviendas. |
| Afectaciones: | - 25 viviendas afectadas - 25 familias afectadas - 100 personas afectadas - 912 ha. de cultivos afectados (Arroz - Cacao - Maíz Duro) - 130 productores con cultivos afectados - 35 ha. de cultivos con pérdida total (Arroz) - 1 productor con cultivos con pérdida tota |
| Acciones de respuesta: | SNGR en compañía de UGR Babahoyo realizaron entrega de ayuda humanitaria. |
| Fuentes de información: | SNGR CZ5 Umeva Los Ríos UGR Babahoyo/MAG. |

REPORTE DE MONITOREO DE AMENAZAS Y EVENTOS PELIGROSOS – No. 0139

Fecha y Hora de actualización: domingo, 10 de marzo de 2024 – 21:11:10 / Página 11 de 18



Inundación

| | |
|--------------------------------|---|
| Localización: | Bolívar/Caluma/Caluma/ varios sectores: San Vicente de Pacana -La Esperanza, Pasagua, Guayabal, Plomovado, Guampungo, Estero del Pescado y El Cumbe, Retiro de Charquiyacu , Charquiyacu, Hemisferio, San José, Santa Teresita Bajo, Cabecera de Yatuví y Pita. |
| Antecedentes: | A causa de las lluvias registradas en la tarde del 20/02/2024, se produjo el desbordamiento del estero (S-N) y del río Caluma, dejando varias viviendas, puentes, bienes públicos, bienes privados, vías y muros de contención afectados y destruidos. Se originó varios deslizamientos de tierra a lo largo de la vía de tercer orden que conduce desde Charquiyacu, Pasagua – Monjas y se encuentra habilitada, y por el arrastre de escombros que se encuentra sobre la calzada y por el taponamiento de una alcantarilla de ármico en la vía de tercer orden de San Vicente de Pacana a Plomovado se encuentra habilitada para motocicletas y peatones. La vía de segundo orden Guampungo - San Vicente de Pacana se encuentra cerrada el paso vehicular debido al socavamiento de la alcantarilla de ármico por el estero (SN). |
| Situación actual: | Técnica de la UGR del GAD Caluma indica que la vía de segundo orden Guampungo - San Vicente de Pacana se encuentra habilitada para motocicletas y peatones. Además indica que la SNGR Bolívar con apoyo del GAD Caluma realizó la entrega de asistencia humanitaria a las familias afectadas en los sectores de La Esperanza – San Vicente de Pacana y Guayabal. |
| Afectaciones: | - 27 viviendas afectadas por ingreso de agua lodo y escombros (25 La Esperanza – San Vicente Pacana, 1 en Charquiyacu deshabitada, 1 en Guayabal) -26 familias, 103 personas afectadas(25 en La Esperanza – San Vicente Pacana, 1 en Guayabal) -2 bienes privados afectados (1 Bukana ex Cabañal en San Vicente de Pacana, 1 Quinta Monserrat en San Vicente de Pacana-La Esperanza) -1.080 metros lineales de vía afectada. -11 bienes públicos afectados(2 captaciones de Agua en el sector de Estero del Pescado y el Cumbe, 1 alcantarilla en Plomovado, 1 alcantarilla en Guampungo, 1 alcantarilla en Charquiyacu, 3 alcantarillas La Esperanza – San Vicente Pacana, 2 alcantarillas Hemisferio, Guampungo – San Vicente de Pacana, 1 muro de gaviones en Las Palmas) -2 puentes vehicular afectado en las aletas(1 hormigón en Cumbilli Chico, 1 metálico Retiro de Charquiyacu) -8 bienes públicos destruido muros de contención (1 en Pasagua Alto vía San Antonio, 1 en La Esperanza – San Vicente Pacana, 1 en Caluma Viejo San Vicente, Central y el Progreso, 1 en Santa Teresita Bajo, 1 en San José, 1 en Guayabal, 1 en Cabecera de Yatuví, 1 en Pita) -1 bien privado destruido(cabañas utilizadas en ocasiones por turistas) -70 (productores afectados) -210 ha de cultivos afectados(cacao, naranja, musaceas) -28 ha de cultivos perdidos(cacao, naranja, musaceas) -600 animales afectados(porcinos, bovinos) |
| Acciones de respuesta: | -Técnica de la UGR del GAD Caluma realizó el levantamiento de información EVIN. El 29/02/2024, la SGR Bolívar en conjunto con el GAD Cantonal realizó la entrega de Asistencia Humanitaria. GAD Provincial realiza trabajos de encauzamiento del río Caluma en el sector Guampungo. Empresa Privada Contratada por los moradores realizó trabajos de limpieza y encauzamiento del estero (SN) en el sector de San Vicente de Pacana. |
| Fuentes de información: | SNGR CZ5 Umeva Bolívar/GAD Caluma, Bomberos Caluma |



Inundación


| | |
|--------------------------|--|
| Localización: | Bolívar/Echeandía / Echeandía/ varios sectores, Malecón Alto, Pitiambe, Charquiyacu, Santa Lucía, Galápagos Bajo, El Congreso, Malecón Bajo, Monterrey, Chiniví, Shiraguan, La Playita, Sabanetillas, Oronguillo y San Gerardo |
| Antecedentes: | A causa de las lluvias registradas en la tarde del 20/02/2024, se produjo desbordamiento del río Soloma, el cual afectó con ingreso de agua y lodo a varios locales comerciales que se encuentran en las riberas del río y debido al socavamiento de las bases por la crecida del río Soloma, se originó el colapso total de varios locales comerciales (tiendas y carnicerías) y resultó socavando en el estribo del lado derecho del puente vehicular que conduce desde el centro de Echeandía – a varias comunidades en el sector del Malecón Alto y se encuentra habilitado par vehículos liviano. Por el desbordamiento del río Chiniví arrasó una vivienda de construcción de madera de planta baja, el taponamiento de una alcantarilla de la vía de tercer orden que conduce de Galápagos a Santa Lucía y afecto al estribo del puente vehicular en el sector de Pitiambe, mismo que se encuentra habilitado. Se dio el taponamiento de la captación de Agua y la pérdida de un tramo de tubería que conduce hacia la planta de tratamiento de Agua en el sector de Charquiyacu y se encuentra restablecido el servicio de agua potable en el centro del cantón Echeandía. El 20/02/2024, se reunió las MTT en el salón de reuniones del GAD Echeandía. El 21/02/2024, El COE Cantonal de Echeandía se reunió, con el fin de coordinar acciones. |
| Situación actual: | Producto del evento resultaron varias viviendas, puentes vehiculares, peatonales, bienes privados, bienes públicos, cultivos y vías afectadas en varios sectores del cantón. La vía de tercer orden en el sector de Galápagos - Santa Lucía - Guachana se produjo la pérdida de la plataforma debido al desbordamiento del río Santa Lucía, misma que se encuentra cerrada el paso vehicular. La vía de tercer orden de Chiniví a Galápagos se encuentra cerrada debido al arrastre de material pétreo sobre la calzada por el desbordamiento del río Chiniví y por el socavamiento de la aleta del puente vehicular tipo ármico que conecta con la comunidad de Chiniví a Galápagos, misma que se encuentra sin paso para sacar los productos agrícolas. Técnico de MAG Bolívar mediante MAAPEA señala que a causa del aumento del caudal de los ríos se registra afectación en el área agrícola. |
| Afectaciones: | -7 viviendas destruidas(1 en Galápagos Bajo) – (6 en Malecón Alto, de cuales 3 deshabitada y 3 funcionaban como vivienda y locales comerciales) -4 familias, 23 personas damnificadas(De las cuales 3 familias 15 personas se encuentran en hogar acogiente y 1 familia 8 personas se encuentra en otra vivienda de su propiedad) |

REPORTE DE MONITOREO DE AMENAZAS Y EVENTOS PELIGROSOS – No. 0139

Fecha y Hora de actualización: domingo, 10 de marzo de 2024 – 21:11:10 / Página 12 de 18

| | |
|--------------------------------|---|
| | <p>-43 viviendas afectadas por ingreso de agua, lodo y socavamiento (7 en Malecón Alto de las cuales 3 deshabitadas y 4 funcionaban como locales comerciales, 1 en el Congreso, 31 en Malecón Bajo, 1 en Monterrey, 3 en Arroz Uco Bajo)</p> <p>-40 familias, 137 personas afectadas(4-20 en el Malecón Alto - propietarios de los locales comerciales, 1-3 en el Congreso, 31-105 en Malecón Bajo, 1-1 en Monterrey, 3-8 en Arroz Uco Bajo)</p> <p>-3 bienes privados afectados por ingreso de agua y lodo (1 el Centro de Artesanos 26 de Julio, 1 Asociación de Artistas, 1 taller de motos, todos en el Malecón Alto)</p> <p>-3.000 familias, 12.000 personas afectadas indirectamente(Sin liquido vital)</p> <p>-7 bienes públicos afectados(1 la captación de agua y tubería en Charquiyacu, 3 postes en Santa Lucía y 1 alcantarilla en Galápagos, 1 alcantarilla en Pitahaya, 1 muro de contención en la Playita)</p> <p>-5 puentes afectados(1 en Pitambe, 1 en el Malecón Alto, 1 en Chinivi, 1 Shiraguan - vehiculares, 1 en San Gerardo - peatonal)</p> <p>-100 metros lineales de vía afectada(60 metros en Galápagos y 40 metros en Chinivi)</p> <p>-8 (productores afectados)</p> <p>-22 ha de cultivos afectados(cacao y pasto)</p> |
| Acciones de respuesta: | <p>UGR del GAD Echeandia realizó el levantamiento de información EVIN.</p> <p>MTOP Bolívar para los trabajos de protección con piedra escollera en el estribo del puente vehicular en el sector de Pitambe.</p> <p>MAG de Bolívar realizó levantamiento de información mediante matriz MAAPEA y brindó asistencia técnica a los productores.</p> <p>GAD Cantonal para los trabajos de encauzamiento y protección de los muros en las riberas del río Soloma en el sector del Malecón Alto.</p> |
| Fuentes de información: | <p>SNGR CZ5 Unidad de Monitoreo Bolívar /C.B, EPMAPACE, GAD Cantonal, MSP.</p> |

ZONA 6

| | |
|--|---|
|  Deslizamiento | |
| Localización: | <p>Azuay/Santa Isabel/Santa Isabel/La Cría.</p> |
| Antecedentes: | <p>El 03/06/2022, se suscitó un deslizamiento producto de la saturación del suelo originado por la combinación del deficiente sistema de riego en el sector, del taponamiento de diferentes quebradas y la deficiencia en el drenaje del terreno.</p> <p>El 06/04/2023, la SGR emitió el cambio a ALERTA NARANJA</p> <p>El 20/06/2023 MIES entregó Bonos de Contingencia a 22 familias afectadas de la comunidad La Cría.</p> <p>Con fecha 23 de Enero del 2024 UGR Santa Isabel informa que para dar cumplimiento a las resoluciones establecidas el 10/01-2024 por el COE Cantonal Santa Isabel, se han realizado las siguientes acciones:</p> |
| Situación actual: | <ol style="list-style-type: none"> 1. Se mantienen activadas las siete (7) mesas técnicas de trabajo y los tres (3) grupos de trabajo del COE Cantonal de Santa Isabel. 2. Se elaboró y entregó informe de recomendación de cambio de uso del suelo al Concejo Cantonal de Santa Isabel. 3. Se entregó de informe de justificativos técnicos para la declaración de zona inhabitable, a la Dirección de Planificación y Departamento Jurídico del GAD Santa Isabel. 4. SGR motivó la activación del COE provincial con la finalidad de dar a conocer a la plenaria sobre la situación actual del macro deslizamiento en el sector La Cría y dar atención desde cada una de sus competencias como MTT-P y GTT. 5. Se realizó la reunión y socialización de la propuesta de habilitación de la vía Sulupali Grande – Sauce Loma – El Progreso con el Departamento de Vialidad del GAD Provincial. 6. Se entregaron los estudios y diseños a la Gobernación del Azuay y CELEC para la evaluación del problema y determinación de soluciones. 7. Se actualizan los datos de afectados y damnificados, así como las personas en el AT y otras modalidades de AT. 8. Se adecuan los espacios en el Alojamiento Temporal por parte del Municipio de Santa Isabel. 9. Se programó la capacitación al personal municipal por parte de la SGR. 10. Se enviaron oficios al GAD Provincial para la inclusión de los estudios de los sistemas de riesgo en la planificación operativa anual. 11. Se realizó la solicitud de gestión interinstitucional para la realización de estudios de zonificación geotectónica en los sectores de proyección urbana. 12. Se elabora el plan de respuesta para la atención a las familias que permanecen dentro de la zona de influencia del macro deslizamiento de La Cría. |
| Afectaciones: | <ul style="list-style-type: none"> - 82 familias afectadas (308 personas) - 8 familias damnificadas (25 personas que permanecen en casa de familias acogientes) - 130 personas evacuadas (albergue temporal)(Con fecha 15/08/2023 se encuentran en el albergue 38 familias 104 personas) - 38 familias evacuadas. - 44 viviendas afectadas - 8 viviendas destruidas - 3 bienes privados afectados (capilla, casa comunal, cancha central) - 2 bienes públicos afectados |
| Acciones de respuesta: | <p>UGR Santa Isabel en conjunto con SGR CZ6 realizan acciones de atención a la emergencia</p> |
| Fuentes de información: | <p>SNGR CZ6 Unidad de Monitoreo Azuay-Cañar.</p> |

ZONA 7

Socavamiento

| | |
|----------------------|---|
| Localización: | <p>El Oro/Machala/Nueve de Mayo/Sector Ceibales, vía Balosa – Ceibales.</p> |
|----------------------|---|

REPORTE DE MONITOREO DE AMENAZAS Y EVENTOS PELIGROSOS – No. 0139

Fecha y Hora de actualización: domingo, 10 de marzo de 2024 – 21:11:10 / Página 13 de 18



| | |
|--------------------------------|---|
| Antecedentes: | El 21/02/2024, por lluvias suscitadas la madrugada se registró el incremento de caudal del canal Casa Camarones provocando un socavamiento y afectando en su totalidad la vía de tercer orden, a causa del socavamiento se registró la caída de un poste de energía eléctrica que dejó sin servicio básico al sector Ceibales, mismo que mediante los trabajos de CNEL al momento el servicio básico se encuentra restablecido. |
| Situación actual: | Mediante informe del MAG, se indica que el incremento del canal Casa Camarones, provocó la afectación parcial en cultivo de banano. En referencia a la vía, continúa cerrada al tránsito vehicular. |
| Afectaciones: | - 25 metros lineales (cerrada al tránsito vehicular) - 1 bien público destruido (poste de luz) - 75% servicio de energía eléctrica afectado (restablecido) - 200 hectáreas afectadas (banano) - 40 familias 160 personas afectadas (productores) |
| Acciones de respuesta: | MAG realizó inspección en el sitio Obras Públicas (OOPP) GAD Provincial continúa realizando trabajos de remediación de la vía |
| Fuentes de información: | SNGR CZ7 Umeva El Oro/MAG. |



| | |
|--------------------------------|--|
| Inundación | |
| Localización: | El Oro/Pasaje/Pasaje/Varios Sectores (Cdla 15 de Diciembre y Luchar es Patria) |
| Antecedentes: | El 21/02/2024, producto de las lluvias suscitadas la madrugada se registra inundación en varios sectores, afectando a varias viviendas y personas en donde las familias afectadas continúan en sus domicilios y la familia damnificada se encuentra en alojamiento temporal John. F. Kennedy. Asimismo. |
| Situación actual: | La familia permanece en el alojamiento temporal y recibe atención médica por parte de la Cruz Roja Ecuatoriana. |
| Afectaciones: | - 25 viviendas afectadas - 24 familias de 72 personas afectadas - 1 familia de 8 personas damnificadas fueron evacuadas a albergue temporal |
| Acciones de respuesta: | Se reunió el COE Cantonal donde tomaron los siguientes acuerdos: 1. Activar COE Cantonal de Pasaje. 2. MSP presentará programación de fumigación y mingas preventivas contra vectores. 3. Se solicitará al COE Provincial el apoyo con asesoría técnica del GAD Provincial El Oro, por la alta susceptibilidad de movimiento en masa en Uzhcurrumi, de acuerdo con lo pedido por el GAD Parroquial de Uzhcurrumi. 4. Solicitará al MAATE la intervención con las juntas de riego para el mantenimiento de los canales de riego. 5. MTT3 Cantonal mantendrá reunión con Subsecretaría de Riego del GAD Provincial, para la coordinación de cierre de compuertas. 6. Cruz Roja Ecuatoriana mantiene atención médica a las personas en el alojamiento temporal. 6. Técnico UPREA y CZ7 SGR en conjunto con UGR, Alcalde GAD Pasaje realizaron recorrido y verifican acciones de respuesta por el evento. |
| Fuentes de información: | SNGR CZ7 Umeva El Oro / GAD Pasaje. |



| | |
|-------------------------------|---|
| Inundación | |
| Localización: | El Oro/Balsas /Balsas, Cabecera cantonal/Varios sectores (Ciudadela El Paraíso, Milagro, Naranjito, Las Acacias, Primero de Mayo, Urdesa y sitio San Roquito Alto). |
| Antecedentes: | El 20/02/2024, por lluvias se registró inundación en varias calles del cantón, además el ingreso de agua en varias viviendas y la afectación de un poste de alumbrado público. Las familias afectadas continúan en sus viviendas. MTT1 Cantonal se activó por afecciones a las captaciones y tuberías que conducen agua potable hacia el cantón el mismo que fue restablecido inmediatamente, en la ciudadela El Progreso fue abastecido de líquido vital por tanqueros de C.B Balsas. En el sector Las Acacias por la corriente de agua se generó un deslizamiento en la parte posterior de una vivienda provocando el ingreso de lodo afectando varios enseres de una familia conformada por seis personas las cuales al momento se encuentra en casa de acogida. |
| Situación actual: | Mediante informe técnico se registra nuevas afectaciones; asimismo se indica que las familias afectadas recibieron asistencia humanitaria |
| Afectaciones: | - 15 viviendas afectadas (5 afectadas por el ingreso de agua y 4 por deslizamiento y 6 por socavamiento) - 4 familias de 16 personas afectadas (las cuales 1 familia de 4 personas salió arrendar un departamento) - 1 familia de 6 personas damnificadas por pérdida de enseres (permanecen en casa acogiente). - 7 bienes públicos afectados (1 por poste de alumbrado público, 1 por tuberías de agua potable, 5 por alcantarillas). - 50 familias afectadas indirectamente por falta de agua potable. - 100% servicio de agua potable afectado (habilitado). - 5 puentes afectados. - 1 puente destruido. - 1 bien público destruido (alcantarillado). - 1.000 metros de vía afectada de tercer orden (Parcialmente habilitada). |
| Acciones de respuesta: | UPREA en conjunto con técnicos MAG realizaron recorrido y verificación de afectaciones en el sector agrícola y constataron acciones de respuesta por el evento. Personal de la Empresa de Aguas GAD Balsas realizó la limpieza de las captaciones y reparación de tuberías. MIES en presencia del Jefe Político realizó la entrega de asistencia humanitaria. OOPP del GAD Cantonal realiza trabajos de limpieza de la vía y reparación de alcantarillados. Gad Cantonal coordina la entrega de asistencia humanitaria. SNGR realiza seguimiento al evento. |

REPORTE DE MONITOREO DE AMENAZAS Y EVENTOS PELIGROSOS – No. 0139

Fecha y Hora de actualización: domingo, 10 de marzo de 2024 – 21:11:10 / Página 14 de 18

| | |
|--------------------------------|---|
| Fuentes de información: | SNGR CZ7 Umeva El Oro/UPREA SGR/GAD Cantonal. |
| Inundación | |
| Localización: | El Oro/Pasaje/Casacay/Varios Sectores (El Mamey, Huizho). |
| Antecedentes: | El 21/02/2024 por lluvias fuertes en el cantón, se registró la creciente de río Huizho y sus vertientes, ocasionando el colapso de dos viviendas y un puente peatonal que conduce a Mamey; asimismo, por la misma creciente del río en mención se desbordó una quebrada S/N, la cual provocó el ingreso de agua a un domicilio y la pérdida total de sus enseres. En el barrio Miraflores se registró la caída de árboles que afectó parcialmente el techo de una vivienda y una vía de tercer orden que conduce hacia predios agrícolas la cual se encuentra parcialmente habilita al tránsito vehicular. |
| Situación actual: | Coordinador Zonal 7 SNGR mantuvo reunión de trabajo junto con el alcalde del cantón Pasaje, realizaron recorrido en los sitios afectados verificando las acciones de respuesta en atención al evento. |
| Afectaciones: | - 2 viviendas destruidas - 2 vivienda afectadas (1 por ingreso de agua y 1 por caída de arbol - 3 familias de 14 personas damnificadas (de las cuales, 11 personas fueron evacuadas a casas acogiente). - 1 puente peatonal destruido. - 20 metros de vía parcialmente habilitada - 1 familia de 4 personas afectadas (productores agrícolas) - 2 hectáreas de cultivos afectados(banano) |
| Acciones de respuesta: | SNGR coordinó con MAG para atención al evento. Técnico UPREA y CZ7 SNGR en conjunto con UGR, Alcalde GAD Pasaje realizaron recorrido y verificaron acciones de respuesta por el evento. GAD Cantonal realizará la entrega de AH |
| Fuentes de información: | SNGR CZ7 Umeva El Oro/Cuerpo de Bomberos de Valencia. |



| | |
|--------------------------------|--|
| Inundación | |
| Localización: | El Oro/Marcabellí /Marcabellí cabecera cantonal, Ciudadela Nueva Esperanza. |
| Antecedentes: | El 20/02/2024 Por lluvias que se registran en el cantón, se suscitó el desbordamiento del río Marcabellí y el colapso de un puente peatonal privado, que sirve para ingreso y salida al Hostal; además de un puente vehicular de uso público afectado y la inundación de varias viviendas de la ciudadela Nueva Esperanza. |
| Situación actual: | Se constató que debido al desbordamiento del río se suscitó la ruptura de la tubería de agua potable que abastece al cantón, misma que al momento ha sido reparada; sin embargo, el servicio continuará suspendido hasta realizar análisis para comprobar que se encuentre apta para el consumo doméstico, mientras tanto el líquido vital está siendo abastecido por medio de tanqueros, además se informa que las familias afectadas han evacuado el agua lluvia de sus viviendas y se mantienen en las mismas, adicionalmente se corrige cifras de personas afectadas |
| Afectaciones: | - 5 viviendas afectadas. - 5 familias de 17 personas afectadas (se mantienen en sus viviendas). - 1 Puente peatonal privado (destruido) - 1 puente público vehicular (afectado) - 100% servicio de liquido vital afectado. |
| Acciones de respuesta: | Secretaría de Riesgos, jefatura política, UGR del GAD Marcabellí realizaron recorrido y levantamiento de información. GAD y Cuerpo de Bomberos colaboraron en la evacuación de aguas lluvias y abastecen de líquido vital al cantón mediante tanqueros. GAD colaboraron con la evacuación de aguas lluvias de las viviendas. OOPP del GAD realizará la colocación de nuevo puente vehicular y el propietario del Hostal, realizará por sus propios medios la colocación de uno nuevo. |
| Fuentes de información: | SNGR CZ7 Umeva El Oro /MDG, UGR Marcabellí |

ZONA 9



| | |
|--------------------------------|--|
| Colapso estructural | |
| Localización: | Pichincha/Quito/Conocoto/Marquesa de Solanda y Abdón Calderón, Conjunto Habitacional 6 de Junio. |
| Antecedentes: | Por lluvias de la tarde del 27/02/2024, se reportó un desbordamiento de la quebrada San José que ocasionó el colapso de un muro, provocando el ingreso de agua y lodo en viviendas del sector. |
| Situación actual: | Se realizó una minga de limpieza en conjunto con las instituciones del Municipio. las familias afectadas se encuentran en sus viviendas. La quebrada San José se encuentra con su cauce normal. |
| Afectaciones: | 10 viviendas afectadas 20 familias afectadas (60 personas afectadas aproximadamente) |
| Acciones de respuesta: | Operativo zonal en conjunto con las instituciones del Municipio, la Unidad Educativa La Salle y la comunidad realizaron una minga de limpieza del cruce vial y de un tramo del canal de la quebrada San José e informa que estos trabajos de limpieza continuarán hasta la próxima semana. |
| Fuentes de información: | SNGR CZ9 Umeva Pichincha/GAD Cantonal COEM / Cuerpo de Bomberos DMQ |

REPORTE DE MONITOREO DE AMENAZAS Y EVENTOS PELIGROSOS - No. 0139

Fecha y Hora de actualización: domingo, 10 de marzo de 2024 - 21:11:10 / Página 15 de 18

3. Monitoreo de estado de vías afectadas por eventos peligrosos

04 VÍAS DE PRIMER ORDEN CERRADAS:

| No. | Provincia | Cantón | Parroquia | Sector/Vía | Evento Peligroso | Afectación (mts lineales) | Fecha del evento | Vías alternas |
|-----|--------------------------------|--------------|--------------|---|------------------|---------------------------|------------------|---|
| 1 | Bolívar | Chillanes | Chillanes | San Francisco de Azapi Km 39, vía Chillanes-Bucay [E495] | DESPLAZAMIENTO | 20 | 29/02/2024 | Chillanes - La Miran - Bucay. |
| 2 | Santo Domingo de los Tsáchilas | La Concordia | La Concordia | En la entrada a la parroquia Las Villegas, vía de primer orden La Concordia - Monterrey | SOCAVAMIENTO | 30 | 19/02/2024 | Vía antigua La Villegas- Monterrey / La Concordia - Plan Piloto - Las Villegas - Monterrey. |
| 3 | Manabí | Jipijapa | Jipijapa | Km 1 Jardines de la Paz, vía Jipijapa - Guayaquil [E482] | SOCAVAMIENTO | 80 | 22/02/2024 | Ninguna |
| 4 | Chimborazo | Alausí | Alausí | Casual y Nuevo Alausí, vía Alausí - Guamote [E-35] | DESPLAZAMIENTO | 2320 | 26/03/2023 | vía alterna del tercer orden Riobamba Guasuntos Alausí - sub tramo Vishud Guasuntos. |

36 VÍAS DE PRIMER ORDEN PARCIALMENTE HABILITADAS:

| No. | Provincia | Cantón | Parroquia | Sector/Vía | Evento Peligroso | Afectación (mts lineales) | Fecha del evento | Vías alternas |
|-----|--------------------------------|---------------------|--|---|------------------|---------------------------|------------------|---|
| 1 | Morona Santiago | Morona | Zuñac | Km 66, vía Macas - Riobamba [E46] | DESPLAZAMIENTO | 15 | 09/03/2023 | Ninguna |
| 2 | Bolívar | Echeandia | Echeandia | La Dolorosa, vía Guanujo-Echeandia [E494] | DESPLAZAMIENTO | 60 | 01/03/2024 | Ninguna |
| 3 | Napo | El Chaco | Santa Rosa | Tres Cruces, vía El Chaco - Reventador [E45] | HUNDIMIENTO | -- | 18/02/2024 | Ninguna |
| 4 | Santo Domingo de los Tsáchilas | Santo Domingo | Alluriquin | Km 83 Vía Aloag - Santo Domingo E- 20 | DESPLAZAMIENTO | 50 | 06/01/2024 | --- |
| 5 | Manabí | Santa Ana | Santa Ana | Sitio Majojo, vía Santa Ana Olmedo subiendo el Cerro. | HUNDIMIENTO | -- | 11/02/2024 | Ninguna |
| 6 | Cotopaxi | Pujilí | Tingo | Tacajaló ingreso a la Esperanza, vía Pujilí - La Maná [E-30]. | DESPLAZAMIENTO | -- | 31/01/2024 | Ninguna |
| 7 | Manabí | Pedernales | Pedernales | Vía Chamanga [E15] | SOCAVAMIENTO | --- | 30/01/2024 | Ninguna |
| 8 | Manabí | Jama | Jama | Camarones Km 16, vía Jama - Pedernales [E15] | HUNDIMIENTO | 2 | 30/01/2024 | Ninguna |
| 9 | Los Ríos | Babahoyo | Pimocha | Puente de Los Gemelos | SOCAVAMIENTO | 6 | 19/01/2024 | Ninguna |
| 10 | Imbabura | Cotacachi | García Moreno | entrada a Limones, vía Otavalo - Selva Alegre - Sanguangual - Las Golondrinas Km 89 [E29] | DESPLAZAMIENTO | 100 | 05/01/2024 | Ninguna |
| 11 | Azuay | Sigsig | Sigsig | km 18+740, Vía Cuenca-Sigsig-Matanga [E-594] | DESPLAZAMIENTO | 30 | 02/01/2024 | Ninguna |
| 12 | Cotopaxi | Latacunga | Eloy Alfaro | Por el night club El Bosque, vía Latacunga - Pujilí [E-30] | DESPLAZAMIENTO | 25 | 29/12/2023 | Ninguna |
| 13 | Imbabura | Ibarra | Carolina | San Jerónimo-Guadual; vía Salinas - Lita km 114 [E10] | DESPLAZAMIENTO | 125 | 22/12/2023 | Ninguna |
| 14 | Morona Santiago | Limón Indanza | General Leonidas Plaza Gutiérrez (Limón) | Loma de la Virgen, vía Plan de Milagro-Gualaceo | DESPLAZAMIENTO | 26 | 12/12/2023 | Cuenca-Guarumales-Méndez-Limón Indanza-Plan de Milagro. |
| 15 | Tungurahua | Baños de Agua Santa | Río Verde | San Jorge, vía Baños - Puyo [E30] | SOCAVAMIENTO | 100 | 16/07/2023 | Ninguna |
| 16 | Tungurahua | Baños de Agua Santa | Ulba | Agoyán, vía Baños - Puyo [E-30] | SOCAVAMIENTO | 30 | 27/06/2023 | Ninguna |
| 17 | Esmeraldas | Quinindé | Malimpia | Malimpia, E20 pasando el basurero a mano derecha | SOCAVAMIENTO | 30 | 03/04/2023 | Ninguna |
| 18 | Morona Santiago | Limón Indanza | Yunganza (Cab. en el rosario) | Km 35, El Rosario, vía Bella Unión - Limón [E45] | DESPLAZAMIENTO | 30 | 04/03/2023 | Ninguna |
| 19 | Manabí | Manta | San Lorenzo | Ruta del Spondylus San Lorenzo - Santa Rosa [E15] | OLEAJE | 1200 | 24/01/2023 | Ninguna |
| 20 | Azuay | Sevilla de Oro | Palmas | km 76, Vía Paute Guarumales Méndez [E-40] | DESPLAZAMIENTO | 25 | 05/09/2022 | Ninguna |
| 21 | Azuay | Sevilla de Oro | Palmas | km 61, Vía Paute Guarumales Méndez [E-40] | SOCAVAMIENTO | 35 | 30/08/2022 | Ninguna |

REPORTE DE MONITOREO DE AMENAZAS Y EVENTOS PELIGROSOS - No. 0139

Fecha y Hora de actualización: domingo, 10 de marzo de 2024 - 21:11:10 / Página 16 de 18

| No. | Provincia | Cantón | Parroquia | Sector/Vía | Evento Peligroso | Afectación (mts lineales) | Fecha del evento | Vías alternas |
|-----|-----------------|--------------|---|---|---------------------|---------------------------|------------------|---|
| 22 | Manabí | Puerto López | Salango | La Rinconada 5 Cerros, vía Puerto López - Santa Elena [E15]. | HUNDIMIENTO | 4 | 28/08/2022 | Ninguna |
| 23 | Manabí | Sucre | Leonidas Plaza | Km 19, San Agustín-Tosagua [E-383] | SUBSIDENCIA | 150 | 14/08/2022 | Ninguna |
| 24 | Morona Santiago | Sucúa | Asunción | Sector paso Carreño [E45] | SOCAVAMIENTO | 5 | 18/05/2022 | Ninguna |
| 25 | Pichincha | Mejía | Manuel Cornejo A. | km 38 + 600, vía Alóag - Unión del Toachi [E20] | HUNDIMIENTO | 15 | 25/02/2022 | Ninguna |
| 26 | Esmeraldas | Quinindé | Rosa Zarate (Quinindé) | Km 68 Los Vergeles, vía Esmeraldas - Quinindé [E20] | HUNDIMIENTO | 40 | 08/02/2022 | Ninguna |
| 27 | Imbabura | Ibarra | Carolina | San Jerónimo; vía Salinas - Lita [E 10] | DESPLAZAMIENTO | 225 | 22/12/2021 | 1.- Ruta desde la E10 Gualupe - San Juan de Lachas (Carchi) - por la E 182 Gualchan - Chical - Maldonado - Tulcán - Ibarra 2.- Para vehículos livianos, E10 desde San Jerónimo - Buenos Aires - Cahuasqui - Tumbabiro. |
| 28 | Cañar | Cañar | Ingapirca | Vía El tambo - Ingapirca - Honorato Vásquez km 8+100, km 15. | DESPLAZAMIENTO | 100 | 24/11/2021 | Ninguna |
| 29 | Morona Santiago | Morona | Macas, cabecera cantonal y capital provincial | Vía Macas-Puyo [E45], tramo puente sobre el río Copueno-puente sobre el río Upano | SOCAVAMIENTO | 180 | 16/05/2021 | Ninguna |
| 30 | Napo | El Chaco | Gonzalo Díaz De Pineda (El Bombón) | San Rafael, Piedra Fina, San Luis, San Carlos, Vía Y de Baeza-Lago Agrío [E45] | SOCAVAMIENTO | 1040 | 02/02/2020 | Lago Agrío - Coca - Y de Narupa - Tena - Ambato - Quito |
| 31 | Morona Santiago | Santiago | Patuca | Loma Seca vía Patuca - Santiago [E40] | SOCAVAMIENTO | 15 | 15/01/2020 | Ninguna |
| 32 | Morona Santiago | Tiwintza | San José de Morona | Shaime, vía Santiago-San José de Morona [E40] | COLAPSO ESTRUCTURAL | 170 | 13/05/2020 | Ninguna |
| 33 | Morona Santiago | Tiwintza | Santiago, cabecera cantonal | Km 75, Yapapas, vía Entronque a Santiago de Méndez - Santiago [E40] | DESPLAZAMIENTO | 70 | 16/05/2020 | Ninguna |
| 34 | Morona Santiago | Tiwintza | Santiago, cabecera cantonal | Palomino km 68, vía Santiago-San José de Morona [E40] | SOCAVAMIENTO | 70 | 16/05/2020 | Ninguna |
| 35 | Morona Santiago | Morona | Macas, cabecera cantonal y capital provincial | Puente sobre el río Upano, vía Macas-Puyo-[E45] | SOCAVAMIENTO | 57 | 21/06/2020 | Ninguna |
| 36 | Morona Santiago | Tiwintza | Santiago, cabecera cantonal | Yapapas, vía Entronque a Santiago de Méndez - Santiago [E40] | SOCAVAMIENTO | 50 | 21/08/2020 | Ninguna |

10 VÍAS DE SEGUNDO ORDEN CERRADAS:

| No. | Provincia | Cantón | Parroquia | Sector/Vía | Evento Peligroso | Afectación (mts lineales) | Fecha del evento | Vías alternas |
|-----|-------------|------------|------------------------------|---|------------------|---------------------------|------------------|------------------------------|
| 1 | Manabí | Santa Ana | Ayacucho | La pajita-Peña Alta | DESPLAZAMIENTO | 22 | 09/03/2023 | Ninguna |
| 2 | Manabí | Rocafuerte | Rocafuerte | Tierra bonita, límite cantonal con Tosagua a 700 metros de la vía Estatal [E38] | SUBSIDENCIA | 100 | 23/02/2024 | Ninguna |
| 3 | Manabí | Pichincha | Pichincha | Agua Blanca, Vía Las Damas - Puerto Conguillo | DESPLAZAMIENTO | 15 | 18/02/2024 | Ninguna |
| 4 | Imbabura | Otavalo | San José de Quichinche | El Puente | INUNDACIÓN | 60 | 19/12/2023 | Ninguna |
| 5 | Esmeraldas | Quinindé | Cube | Recinto Cube | DESPLAZAMIENTO | 20 | 25/05/2023 | Ninguna |
| 6 | Santa Elena | Salinas | Anconcito | Vía al Puerto Pesquero | SOCAVAMIENTO | -- | 14/03/2023 | Ninguna |
| 7 | Pichincha | Quito | Conocoto | Calles Hermano Miguel y Panzaleo, cruce de vías | SOCAVAMIENTO | 30 | 28/02/2022 | Ninguna |
| 8 | Azuay | Nabón | Nabón | Rosas, Bellavista, Tamboloma, Chunazana | DESPLAZAMIENTO | 50 | 14/03/2021 | Corraleja-Yasudel-Susudel |
| 9 | Imbabura | Pimampiro | Pimampiro, Cabecera Cantonal | San José de Aloburo | DESPLAZAMIENTO | 500 | 09/11/2021 | Vía Narchimbuela - Pimampiro |
| 10 | Pichincha | Mejía | Tambillo | El Murco - Pasando la escuela Carlos Freire Larrea | INUNDACIÓN | --- | 11/04/2022 | Ninguna |

REPORTE DE MONITOREO DE AMENAZAS Y EVENTOS PELIGROSOS - No. 0139

Fecha y Hora de actualización: domingo, 10 de marzo de 2024 - 21:11:10 / Página 17 de 18

10 VÍAS DE SEGUNDO ORDEN PARCIALMENTE HABILITADAS:

| No | Provincia | Cantón | Parroquia | Sector/Vía | Evento Peligroso | Afectación (mts lineales) | Fecha del evento | Vías alternas |
|----|------------------|------------|-------------|---|---------------------|---------------------------|------------------|---------------|
| 1 | Manabí | 24 de Mayo | Noboa | Las flores, San Francisco, vía Noboa-Sucre Km 22 | INUNDACIÓN | 400 | 08/03/2024 | Ninguna |
| 2 | Zamora Chinchipe | Yacuambi | La Paz | Curintza, vía Muchime-Curintza | DESLIZAMIENTO | --- | 08/03/2023 | Ninguna |
| 3 | Cañar | Cañar | Ducur | Javín-Vía Montenegro | DESLIZAMIENTO | 60 | 01/03/2024 | Ninguna |
| 4 | Bolívar | San Miguel | Bilován | varios sectores: Cedropamba-Sandalan-San Pedro, Matapalo, Santana y El Tingo. | DESLIZAMIENTO | 100 | 21/02/2024 | Ninguna |
| 5 | Esmeraldas | Quinindé | Rosa Zárate | Quinindé | DESLIZAMIENTO | -- | 22/01/2024 | Ninguna |
| 6 | Manabí | Sucre | San Isidro | San Isidro, vía San Isidro - Eloy Alfaro | HUNDIMIENTO | 100 | 22/01/2024 | Ninguna |
| 7 | El Oro | Piñas | Capiro | Conchicola, vía Piñas - Capiro | HUNDIMIENTO | 30 | 04/01/2024 | Ninguna |
| 8 | El Oro | Piñas | Moromoro | El Placer, vía El Placer, Vía Buenaventura Saracay [E-585] | DESLIZAMIENTO | 3 | 17/10/2023 | Ninguna |
| 9 | Chimborazo | Pallatanga | Pallatanga | Jiménez, vía Jiménez - Pallatanga | SOCAVAMIENTO | -- | 27/05/2023 | Ninguna |
| 10 | Pichincha | Quito | San Antonio | Monjas y Chaguar | COLAPSO ESTRUCTURAL | 15 | 07/05/2022 | Ninguna |

17 VÍAS DE TERCER ORDEN CERRADAS:

| No. | Provincia | Cantón | Parroquia | Sector/Vía | Evento Peligroso | Afectación (mts lineales) | Fecha del evento | Vías alternas |
|-----|-----------------|------------|----------------------------------|--|------------------|---------------------------|------------------|-----------------|
| 1 | Manabí | 24 de Mayo | Sixto Durán Ballén | Comunidad Las Pajitas y Las Mercedes | INUNDACIÓN | -- | 09/03/2024 | Ninguna |
| 2 | Cañar | La Troncal | Manuel J. Calle | Vía al recinto San Pascual | DESLIZAMIENTO | 30 | 05/03/2024 | Ninguna |
| 3 | Bolívar | Caluma | Caluma | varios sectores: Retiro de Charquiayacu - vía Tres Pailas, Cabecera de Caluma vía a Choropamba y Estero del Pescado. | DESLIZAMIENTO | 80 | 04/03/2024 | Ninguna |
| 4 | Bolívar | Chimbo | Telimbela | Las Peñas | INUNDACIÓN | 50 | 28/02/2024 | El Valle-Caluma |
| 5 | Pichincha | Rumiñahui | Sangolquí | Centro de convenciones de Rumiñahui, calles Quito y Atacazo | SOCAVAMIENTO | 25 | 27/02/2024 | Ninguna |
| 6 | Esmeraldas | Quinindé | La Unión | Boca del Campo, comunidad el Rosario | DESLIZAMIENTO | --- | 24/02/2024 | Ninguna |
| 7 | Cotopaxi | La Maná | Pucayacu | Sandomo, vía Pucayacu - Sandomo - Sigchos | DESLIZAMIENTO | 60 | 22/02/2024 | Ninguna |
| 8 | El Oro | Machala | Nueve de Mayo | Sector Ceibales kilómetro 13, vía Machala El Retiro | SOCAVAMIENTO | 25 | 21/02/2024 | Ninguna |
| 9 | El Oro | Balsas | Balsas | San Roquito, Vía Balsas - San Roquito | DESLIZAMIENTO | 10 | 20/02/2024 | Ninguna |
| 10 | Bolívar | Echeandia | Echeandia | varios sectores, El Congreso, vía al Guabito, San José de Camarón, Congreso la Y, vía San José de Camarón a Carimara, Pitiambe, Cruce de la Libertad y Congreso, San Eduardo, Estero de Damas, vía a Plaza Roja y Malecón Alto y Bajo. | SOCAVAMIENTO | 47 | 29/01/2024 | Ninguna |
| 11 | Imbabura | Cotacachi | Apuela | Apuela Centro Poblado, Cristopamba, Santa Rosa, La Playa, Pueblo Viejo, La Esperanza | DESLIZAMIENTO | 120 | 19/12/2023 | Ninguna |
| 12 | Imbabura | Cotacachi | Peñaherrera | El Cristal, vía Peñaherrera - Villaflores | DESLIZAMIENTO | 50 | 19/12/2023 | Ninguna |
| 13 | Pichincha | Mejía | Tambillo | Ushco, vía Tambillo - Panamericana Sur | INUNDACIÓN | 20 | 10/04/2022 | Ninguna |
| 14 | Pichincha | Mejía | Manuel Cornejo Astorga (Tandapi) | Vía de ingreso a las Comunidades Peñas Blancas, El Paraíso, El Mirador y San Francisco | DESLIZAMIENTO | 140 | 08/02/2022 | Ninguna |
| 15 | Morona Santiago | Morona | Sinai | Playas de San Luis, vía Santa María Tunants-Playas de San Luis-Quinta Cooperativa | INUNDACIÓN | 3884 | 02/05/2021 | Ninguna |
| 16 | Azuay | Cuenca | Nulti | Pasto Romero, vía al centro Parroquial | DESLIZAMIENTO | 30 | 16/04/2021 | Ninguna |
| 17 | Chimborazo | Chunchi | Chunchi, cabecera cantonal | Armenia | DESLIZAMIENTO | 955,9 | 20/01/2021 | Ninguna |

REPORTE DE MONITOREO DE AMENAZAS Y EVENTOS PELIGROSOS – No. 0139

Fecha y Hora de actualización: domingo, 10 de marzo de 2024 – 21:11:10 / Página 18 de 18

12 VÍAS DE TERCER ORDEN PARCIALMENTE HABILITADAS:

| No. | Provincia | Cantón | Parroquia | Sector/Vía | Evento Peligroso | Afectación (mts lineales) | Fecha del evento | Vías alternas |
|-----|------------|------------|-----------------|--|------------------|---------------------------|------------------|---------------|
| 1 | El Oro | Piñas | Moromoro | Sambotambo, vía Sambotambo - Buenaventura. | DESLIZAMIENTO | 10 | 05/03/2024 | Ninguna |
| 2 | | | | | | | | |
| 3 | El Oro | Atahualpa | San José | San José, vía San José - Milagro | DESLIZAMIENTO | 20 | 29/02/2024 | Ninguna |
| 4 | Esmeraldas | Quinindé | La Unión | Recinto La Pimienta, vía Playa del Muerto | HUNDIMIENTO | -- | 22/01/2024 | Ninguna |
| 5 | El Oro | Marcabelí | Marcabelí | Villa Seca, Vía Marcabelí - Las Lajas | DESLIZAMIENTO | 60 | 11/01/2024 | Ninguna |
| 6 | El Oro | Piñas | Capiro | Conchicola, vía Piñas - Capiro. | HUNDIMIENTO | 30 | 05/01/2024 | Ninguna |
| 7 | Carchi | Mira | Jijón y Caamaño | San Jacinto, Santa Marianita de Caliche; Chinambí; San Patricio | DESLIZAMIENTO | 50 | 04/01/2024 | Ninguna |
| 8 | Tungurahua | Ambato | Totoras | Barrio el Recreo, A 3 cuadras del parque central, vía Totoras - El Recreo. | DESLIZAMIENTO | -- | 29/12/2023 | Ninguna |
| 9 | Esmeraldas | Esmeraldas | San Mateo | Recinto Danila | DESLIZAMIENTO | - | 28/12/2023 | Ninguna |
| 10 | Esmeraldas | Quinindé | Chura | comunidad Chancama adentro sector Valle Hermoso | SOCAVAMIENTO | 15 | 06/12/2023 | Ninguna |
| 11 | Imbabura | Otavalo | Selva Alegre | Comunidad de Pamplona | DESLIZAMIENTO | - | 22/11/2023 | Ninguna |
| 12 | Pastaza | Arajuno | Arajuno | Boano, vía Shiwakucha - Puni Bocana | SOCAVAMIENTO | 70 | 28/07/2022 | Ninguna |

Reporte generado por la Dirección de Monitoreo de Eventos Adversos de la Secretaría de Gestión de Riesgos.

Reporte elaborado por:

Nombre: Carlos Álvarez - Digitador Nacional

Correo electrónico : Carlos.alvarez@gestionderiesgos.gob.ec

Teléfono: 042593500 ext. 1605

Reporte revisado por:

Nombre: - Ing. Victor Sánchez - Analista de Monitoreo de Eventos Adversos

Correo electrónico: victor.sanchez@gestionderiesgos.gob.ec

Teléfono: 042593500 ext. 1603

Para ser agregado o removido de esta lista de destinatarios, por favor envíe un correo electrónico a sala.nacional@gestionderiesgos.gob.ec

Para más información, visite nuestro sitio web: <https://www.gestionderiesgos.gob.ec/reportes-de-monitoreo-de-amenazas-y-eventos-peligrosos-2022/>