

REPORTE DE MONITOREO DE AMENAZAS Y EVENTOS PELIGROSOS – No. 0127





Fecha y Hora de actualización: martes, 05 de marzo de 2024 – 09:05:48 / Página 1 de 20

Periodo de Monitoreo: Desde: Hasta:

1. Monitoreo de amenazas

- Amenaza en desarrollo, posible desencadenamiento de eventos peligrosos.
- Amenaza en incremento y probable materialización inminente.
- Amenaza dentro de los parámetros normales.

PELIGRO VOLCÁNICO:

Ubicación	Nivel de alerta declarada	Situación actual	Valoración actual
 Volcán Reventador Napo	NARANJA	08:00 Mediante cámara se visualiza nublado.	●
 Volcán Chiles-Cerro Negro Carchi	AMARILLA	08:00 Mediante cámara se visualiza nublado.	●
 Volcán Sangay Morona Santiago	AMARILLA	08:00 Mediante cámara se visualiza nublado.	●
 Volcán La Fernandina Galápagos	-	Parque Nacional Galápagos informa que luego de realizar una inspección ocular al volcán La Cumbre indican que la actividad eruptiva ha disminuido, que la lava que estaba dirigiéndose a la orilla de la Isla al sitio denominado El mangle se ha detenido, en el lugar existe vegetación endémica. El Parque Nacional Galápagos no ha cerrado los sitios de visita que existen en la Isla, por encontrarse muy lejos del lugar de la erupción.	●

PELIGRO POR DESBORDAMIENTOS DE CUERPOS HÍDRICOS:

08 cuerpos de agua desbordados:

Provincia	Cantón	Parroquia	Sector	Nombre
Los Ríos	Babahoyo	Pimocha	Rcto. La Ciruela	Caracol
Los Ríos	Babahoyo	Clemente Baquerizo	El Palmar	San Pablo
Los Ríos	Babahoyo	Babahoyo	Babahoyo	Babahoyo
Los Ríos	Babahoyo	Pimocha	Recinto La Delia	La Julia
Los Ríos	Urdaneta	Ricaurte	Varios sectores	Pijullo
Los Ríos	Babahoyo	Febres Cordero (Las Juntas) (Cab. en Mata de Cacao)	La Chontilla	Chilintomo
Los Ríos	Urdaneta	Ricaurte	Rcto. Salampe	Salampe
Chimborazo	Cumandá	Cumandá	Cumandá	Mayaguan

27 cuerpos de agua con tendencia a aumentar el nivel:

Provincia	Cantón	Parroquia	Sector	Nombre
Los Ríos	Vinces	Antonio Sotomayor (Cab. en Playas de Vinces)	Comunidad Rural 15 de Agosto	Pula
Los Ríos	Babahoyo	Caracol	rcto. Nueva Fortuna	Catarama
Los Ríos	Urdaneta	Ricaurte	Puente de Ricaurte	Catarama
Los Ríos	Mocache	Mocache	Mocache	Mocache
Los Ríos	Montalvo	Montalvo	rcto. La Maravilla	Santa Rosa
Los Ríos	Montalvo	Montalvo, Cabecera Cantonal	rcto. La Huaquillas	Cristal
Los Ríos	Montalvo	Montalvo, Cabecera Cantonal	rcto. Río Chico	las Juntas
Los Ríos	Ventanas	Chacarita	Recinto Chacarita	Oncebi
Los Ríos	Babahoyo	La Unión	La Puntilla	La Clementina
Guayas	Samborondón	Samborondón	El Oro y Malecón	Babahoyo
Guayas	Baquerizo Moreno	Baquerizo Moreno	Las Mercedes	Chilintomo
Guayas	San Jacinto De Yaguachi	San Jacinto De Yaguachi	La Isla, vía Vuelta larga	Chimbo
Guayas	Alfredo Baquerizo Moreno (Juján)	Alfredo Baquerizo Moreno (Juján)	Varios Sectores (Sector San Antonio, Los Amarillos y El Tránsito)	Los Amarillos
Guayas	El Triunfo	El Triunfo	Sector Puente Payo	Bulubulu
Guayas	Naranjal	Naranjal	Recinto 11 de agosto	Bucay
Guayas	Milagro	Roberto Astudillo (Cab. En Cruce De Venecia)	Varios Sectores (Sector El Cambio, El Triunfo, Las Avispas, Miraflores, Unidad Suroeste)	Milagro

REPORTE DE MONITOREO DE AMENAZAS Y EVENTOS PELIGROSOS - No. 0127

Fecha y Hora de actualización: martes, 05 de marzo de 2024 - 09:05:48 / Página 2 de 20

Guayas	Naranjal	Naranja	El porvenir, Flor y selva	Ochoa
Guayas	Salitre (Urbina Jado)	Junquillal	Recinto Las Peñas	Pula
Guayas	Daule	Juan Bautista Aguirre (Los Tintos)	Cabecera Parroquial	Los Tintos
Guayas	Daule	Daule, Cabecera Cantonal	Varios Sectores	Daule
Guayas	Lomas De Sargentillo	Lomas De Sargentillo, Cabecera Cantonal	Varios Recintos (Caña Brava y Mamey)	Loco
Guayas	Lomas De Sargentillo	Lomas De Sargentillo, Cabecera Cantonal	Varios Recintos (Bejuco Maria y El Principe)	Mamey
Guayas	Salitre (Urbina Jado)	Junquillal	Recinto Las Peñas	Pula
Guayas	Salitre (Urbina Jado)	El Salitre (Las Ramas), Cabecera Cantonal	Varios sectores	Vinces
Guayas	Salitre (Urbina Jado)	Gral. Vernaza (Dos Esteros)	Varios sectores	Avispa
Guayas	El Triunfo	El Triunfo, Cabecera Cantonal	Recinto San Isidro	Blanco
Morona Santiago	Morona	Macas, Cabecera Cantonal	Sector Puente sobre el río Upano	Upano

PELIGRO POR INCENDIOS FORESTALES:

00 incendios forestales activo:

Provincia	Cantón	Parroquia	Sector	Afectación (Ha)	Fecha de inicio
--	--	--	--	--	--

00 incendios forestales controlados:

Provincia	Cantón	Parroquia	Sector	Afectación (Ha)	Fecha de inicio
--	--	--	--	--	--

PELIGRO POR APERTURA O COLAPSO DE PRESAS Y REPRESAS:

Recurso	Cota mínima	Cota Actual	Cota máxima	Hora de corte	Valoración
Molino, Azuay	1970.00	---	1990.50	---	---
Mazar, Azuay	2138.05	---	2153.45	---	---
Daule Peripa, Guayas	70.00	79.61	85.00	08:43	●
Central Baba, Los Ríos	114.00	116.29	117.00	08:43	●
Chongón, Guayas	44.50	47.07	55.15	09:07	●
El Azúcar, Santa Elena	40.00	42.47	45.09	09:07	●
San Vicente, Santa Elena	50.00	55.32	57.49	09:07	●
La Esperanza, Manabí	53.40	60.33	66.00	09:07	●
Poza Honda, Manabí	104.29	101.66	106.50	09:07	●
Multipropósito Chone, Manabí	48.00	62.98	68.50	09:07	●
Agoyán, Tungurahua	1645.00	---	1651.00	---	---
Pucará-Pisayambo, Tungurahua	3541.00	---	3565.00	---	---

Para mayor información de las Declaratorias de niveles de alerta vigentes por amenazas y/o eventos peligrosos, puede visitar la página web:

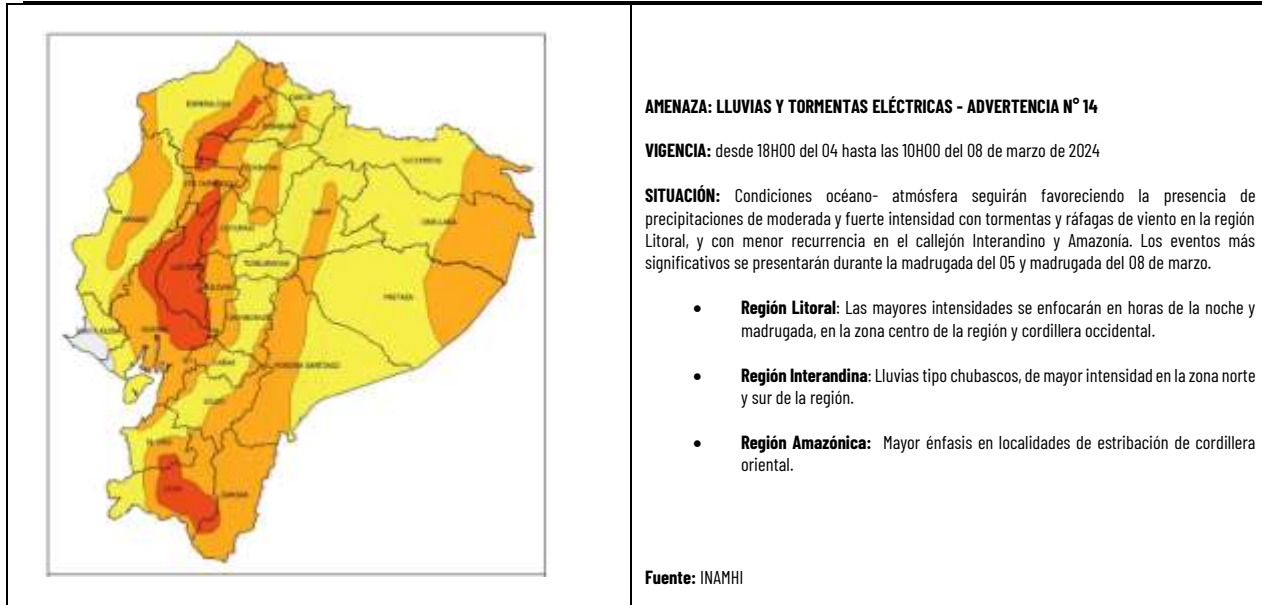
<https://www.gestionderiesgos.gob.ec/niveles-de-alertas-y-declaratorias-vigentes-establecidas-por-la-sgr/>



REPORTE DE MONITOREO DE AMENAZAS Y EVENTOS PELIGROSOS – No. 0127

Fecha y Hora de actualización: martes, 05 de marzo de 2024 – 09:05:48 / Página 3 de 20

SITUACIÓN HIDROMETEOROLÓGICA:



PELIGRO SÍSMICO:

Fecha - Hora Local	Magnitud	Profundidad	Cercano a	Sentido por la población
2024-03-05 08:09:39	3.8	28 km	A 22.12 km de Balao, Guayas,	NO

2. Monitoreo de eventos peligrosos (emergencias y desastres)

ZONA 1



Inundación

Localización:	Esmeraldas/Esmeraldas/05 de Agosto-Esmeraldas-San Mateo-Tachina-Camarones-Chinca/ varios sectores.
Antecedentes:	El 20/02/2024, por fuertes lluvias registradas la madrugada se produjo el desbordamiento del río Esmeraldas, suscitándose una inundación en los sectores. Se visualiza varias viviendas afectadas y calles anegadas.
Situación actual:	Las familias impactadas se mantienen pernoctando en sus propias viviendas. Los sectores ya no presentan anegamiento. Los ríos Esmeraldas se encuentra normal.
Afectaciones:	<p>Parroquia Esmeraldas: -326 familias 1320 personas afectadas (Dato Preliminar a la espera de la EVIN) sector Isla Luis Vargas Torres (12 de Mayo) e Isla Pianguapi.</p> <p>Parroquia Camarones: -17 familias 77 personas afectadas (Dato Preliminar a la espera de la EVIN) recinto La Carmelita.</p> <p>Parroquia Chinca: -69 familias 285 personas afectadas (Dato Preliminar a la espera de la EVIN) recinto Chigüe.</p> <p>Parroquia 5 de Agosto: -104 familias 116 personas damnificadas sector Isla Roberto Luis Cervantes (Dato de las Fichas Evin enviadas al MIES para bono). -88 familias 557 personas afectadas (Dato Preliminar a la espera de la EVIN) sector Isla Roberto Luis Cervantes.</p> <p>Parroquia San Mateo: -17 familias (68 personas afectadas) sectores Tabete, Bartolomé Ruiz (Dato preliminar a la espera de la EVIN).</p> <p>Parroquia Tachina: -18 familias (75 personas afectadas) sector Tabule (Dato preliminar a la espera de la EVIN).</p> <p>Varias parroquias: -100 viviendas afectadas (Dato preliminar a la espera de la EVIN).</p>
Acciones de respuesta:	La SNGR CZ1 registró 104 fichas bono de la parroquia 5 de Agosto (sector Isla Roberto Luis Cervantes), adicional registró las familias damnificadas. FECHA Y HORA DEL EVENTO: 20/02/2024 08:23
Fuentes de información:	SNGR CZ1 Umeva Esmeraldas/GAD Cantonal Esmeraldas/Presidente de la Comunidad

REPORTE DE MONITOREO DE AMENAZAS Y EVENTOS PELIGROSOS – No. 0127

Fecha y Hora de actualización: martes, 05 de marzo de 2024 – 09:05:48 / Página 4 de 20



Subsidencia

Localización:	Esmeraldas/Muisne/Muisne/ Pueblo Nuevo vía a Muisne [381].
Antecedentes:	El 20/02/2024, por lluvias sucitada se registró una subsidencia que afectó la vía de primer orden la cual se encuentra parcialmente habilitada, adicional se registran viviendas afectadas.
Situación actual:	La vía de primer orden se mantiene parcialmente habilitada con precaución a conducir. Las familias afectadas se encuentran pernoctando en sus viviendas.
Afectaciones:	- 6 familias afectadas (dato preliminar a la espera de la EVIN). - 5 viviendas afectadas. - 2 bienes privados afectados(tiendas). - 70 metros lineales.
Acciones de respuesta:	La UGR Muisne se coordina recursos para realizar la inspección y determinar si el evento amerita de la EVIN. MTOP Esmeraldas se encuentra realizando los trabajos de rehabilitación vial. La SGR CZ1 confirmó el evento y realizó inspección en el sector afectado. Umeva Esmeraldas coordinó la atención del evento con MTOP Esmeraldas quienes gestionan recursos para realizar la intervención.
Fuentes de información:	SNGR CZ1 Umeva Esmeraldas/MTOP Esmeraldas.



Inundación

Localización:	Esmeraldas/Muisne/San Francisco-Galera-Quingue-San Gregorio/varios recintos.
Antecedentes:	El 19/02/2024, por fuertes lluvias registradas la madrugada se produjeron los desbordamientos de los ríos Chipa, San Francisco y Bunche, suscitándose una inundación en la parroquia. Las familias evacuadas dejaron los refugios y se movilizaron a casas de familia de acogida. El GAD Cantonal de Muisne resolvió -Acoger todos los informes técnicos presentados y DECLARAR la emergencia administrativa, operativa y financiera del cantón Muisne, por la inundaciones a causa de las fuertes lluvias. La UGR a través de la EVIN actualizó las familias afectadas, damnificadas y las viviendas afectadas y destruidas.
Situación actual:	Los ríos reportados se encuentran normales; las familias afectadas se encuentran pernoctando en sus propias viviendas y las familias evacuadas se encuentran en casa de familia de acogida.
Afectaciones:	Parroquia San Gregorio: -24 familias (95 personas afectadas) sector Palma Real. -2 familias (13 personas damnificadas). -22 viviendas afectadas. -Cultivos afectados 1872 Ha. (plátano 20Ha, cacao1852Ha). -1 bien público afectado (cancha). Parroquia Quingue: -24 familias 98 personas afectadas recinto Quingue. -21 viviendas afectadas recinto Quingue. -2 familias 6 personas damnificadas. -100% servicio eléctrico afectado. Parroquia San Francisco: -46 familias (203 personas afectadas.) -19 familias (48 personas damnificadas.) -59 viviendas afectadas. -6 viviendas destruidas. -2 familias 7 personas evacuadas. Parroquia Galera: -44 familias (184 personas afectadas) recintos Estero de Plátano y Galera. -44 viviendas afectadas. -3 familias (10 personas damnificados). -2 bienes públicos afectados (cancha y sistema de alcantarillado).
Acciones de respuesta:	UGR Muisne remitió la EVIN de las diferentes parroquias e indicó el estado de las familias evacuadas.
Fuentes de información:	SNGR CZ1 Umeva Esmeraldas/GAD Cantonal Muisne



Inundación

Localización:	Esmeraldas/Atacames/Súa/Alonso de Illescas, Nuevo Porvenir, El Mangal, Manglar.
Antecedentes:	El 19/02/2024, por fuertes lluvias registradas la madrugada se produjo el desbordamiento del río Súa, se suscitó una inundación en varios sectores.
Situación actual:	El río Sua se encuentra con tendencia a disminuir de nivel. Las familias continúan pernoctando en sus mismas viviendas. Los sectores ya no presentan anegamiento.
Afectaciones:	-40 viviendas afectadas. -216 familias (985 personas afectadas). -3 centros de salud afectados.

REPORTE DE MONITOREO DE AMENAZAS Y EVENTOS PELIGROSOS – No. 0127

Fecha y Hora de actualización: martes, 05 de marzo de 2024 – 09:05:48 / Página 5 de 20

Acciones de respuesta:	La UGR GAD Cantonal Atacames remitió la EVIN. La UGR MSP realizó la inspección técnica de los centros de salud. GAD Atacames participó en la sesión con los integrantes del COPAE Súa. CNEL realiza la suspección del servicio electrico por precaución.
Fuentes de información:	SNGR CZ1 Umeva Esmeraldas/GAD Cantonal Atacames.

ZONA 2



Socavamiento

Localización:	Napo/El Chaco/Gonzalo Díaz De Pineda (El Bombón)/San Rafael, Piedra Fina 2, San Luis, San Carlos, vía Y de Baeza-Lago Agrío [E45].
Antecedentes:	Debido al proceso erosivo desarrollado desde febrero del 2020, el río Quijos (Alto Coca) mantiene en riesgo a varias viviendas y sectores estratégicos, tales como: la Red Estatal Vial [E45], Hidroeléctrica Coca Codo Sinclair, tuberías de SOTE, Poliducto Shushufindi – Quito y OCP. Se mantiene la declaratoria emitida mediante resolución SGR-058-2021 de cambiar el nivel de alerta Naranja a Roja.
Situación actual:	El frente de erosión se encuentra en la abscisa 7+500 por 180 días (21/01/2024). La vía El Chaco-Reventador se encuentra habilitada.
Afectaciones:	<ul style="list-style-type: none"> - Desde el 2020 a la fecha las afectaciones son las siguientes: - 122 personas afectadas - 27692 personas afectadas indirectas - 76 personas damnificadas - 105 personas evacuadas - 7 viviendas destruidas - 1120 metros de vía afectadas - 4 puentes destruidos: (Puente sobre el río Montana, Marker, Ventana 2 y Puente Piedra Fina 2) - 4 bienes Afectados: (tuberías del SOTE, Poliducto Shushufindi- Quito y OCP, Sistema de Agua Potable de San Luis ,05/09/2023 bus interprovincial) - 100.03 Ha de Cultivo perdidos - 3448 animales de granja afectados y muertos
Acciones de respuesta:	El 30/12/2023, MTOP junto a otras instituciones como GAD Municipal El Chaco, GAD Municipal de Gonzalo Pizarro, GAD Provincial de Sucumbíos y Petroecuador, habilitaron al 100% el puente bailey. La Comisión Ejecutora Río Coca - CELEC EP, SGR CZ2 y CCGR San Luis realizan monitoreo constante.
Fuentes de información:	SNGR CZ2 Umeva Napo-Orellana/CELEC EP/GAD Municipal El Chaco/MTOP/teniente Político Gonzalo Díaz de Pineda

ZONA 3



Aluvión

Localización:	Chimborazo/Chunchi/Chunchi, Cabecera Cantonal/Chaulabamba, Tapay y Capulispamba, vía a Launa, Chunchi - Armenia.
Antecedentes:	El 28/02/2024, se produjo el desbordamiento del río Alfapamba, descenso de material lodoso y palizada que afectó totalmente la vía de tercer orden y a tres puentes. El 01/03/2024 se activó el COE Cantonal Chunchi. El 02/03/2024 mediante resolución Nro 021-2024-AGADMCH el alcalde del cantón Chunchi DECLARAR EN EMERGENCIA por sesenta (60) la jurisdicción total del cantón Chunchi, provincia de Chimborazo, por la eminente amenaza, producida por efectos del fenómeno del niño, ya que sobrepasan la capacidad resolutoria a nivel cantonal, debido a lo cual se notificará al Servicio de Gestión de Riesgos, Al Consejo Nacional de Competencias, y Gobierno Provincial para que en función de sus competencias intervengan en la solución del mismo.
Situación actual:	Las familias afectadas permanecen en las mismas viviendas. Se actualizó la afectación de la vía de tercer orden que se encuentra parcialmente habilitada y cerrada en el sector del puente de la Armenia.
Afectaciones:	<ul style="list-style-type: none"> - 27 familias afectadas (89 personas) - 5 familias damnificadas (16 personas) - 5 viviendas afectadas. - 1,62 ha de cultivos afectados - 68 animales afectados - 15 animales muertos - 34 personas evacuadas (9 familias). - 3 puentes afectados. - 2 puentes destruidos - 5000 metros vía de tercer orden (Cerrada)
Acciones de respuesta:	SNGR monitorea el evento y realizó la entrega de asistencia humanitaria. GAD Provincial realiza la limpieza del puente río Chanchan y Callangas, se tiene previsto la habilitación de la vía el jueves 7 de marzo. SNGR conjuntamente con el MTOP, MIDUVI, MIES, MAG y GAD Catonal Chunchi realizaron recorrido por los sitios afectado.
Fuentes de información:	SNGR CZ3 Umeva Chimborazo/SNGR Uprea Chimborazo.

Deslizamiento Alausi:

Localización:	Chimborazo/Alausi/Alausi, Cabecera Cantonal/Casual, vía Guamote – Alausi [E-35].
----------------------	--

REPORTE DE MONITOREO DE AMENAZAS Y EVENTOS PELIGROSOS – No. 0127

Fecha y Hora de actualización: martes, 05 de marzo de 2024 – 09:05:48 / Página 6 de 20



Antecedentes:	<p>El 09/12/2022, se produjo un hundimiento en la vía de primer orden, lo que inhabilitó el paso vehicular en ese momento.</p> <p>El día 26/03/2023, se produjo un deslizamiento donde cedió el cerro Casual destruyendo viviendas y causando pérdidas de vidas en los barrios Nuevo Alausí y Casual.</p> <p>Mediante RESOLUCIÓN Nro. SGR-111-2023, se determinó: CAMBIAR EL NIVEL DE ALERTA AMARILLA A NARANJA por movimientos en masa en el área de 214 hectáreas, que comprende el sector: Casual y los barrios: La Esperanza, Control Norte, Nueva Alausí, Pircapamba y Bua, del cantón Alausí y, RATIFICAR el estado de ALERTA AMARILLA en el área de 38,07 hectáreas, considerando la actualización del análisis y observaciones técnicas realizadas en campo.</p> <p>El COE Cantonal de Alausí sigue activo, y según las últimas resoluciones del 30/10/2023:</p> <p>MTOP analiza la creación de una variante mediante estudios conjuntos con la ESPOL o la creación de una variante desde Aypud hasta la feria de ganado en la vía a Chunchi (E-35).</p> <p>Se planifica inspección de parte de OOPP del GAD Provincial para intervenir en los tramos que sean necesarios.</p> <p>MTOP mediante Oficio Nro. MTOP-DDCH-23-1819-OF comunica que no ha otorgado ninguna autorización para la imposición de peajes en las vías de acceso al Cantón Alausí, Además, es importante destacar que las comunidades circundantes al mencionado cantón han establecido tales cargos sin el respaldo ni el consentimiento de esta entidad gubernamental.</p> <p>GADMC Alausí, la Comisaría Municipal y de Construcción mediante MEMORANDO Nro. ALAUSI-DACMC-2023-0161-M comunica que la comunidad Pueblo Viejo hace caso omiso a los informes emitidos para mantener cerrada el paso y desafía a la fuerza pública PPNN en la labor de mantener cerrada la calle, además recomienda a OOPP del GADMC el inicio de acciones administrativas y judiciales en razón del presunto cometimiento de delitos.</p>
Situación actual:	<p>Coordinación Zonal 3 por delegación del SECRETARIO de la SNGR, mantuvo una reunión en conjunto con la academia UCE-ESPOL-EPN., definiendo así la campaña de los ensayos indirectos de Geofísica que darán como resultados los ensayos directos de tres (3) perforaciones mínimas de 65 m de profundidad.</p>
Afectaciones:	<ul style="list-style-type: none"> - 65 personas fallecidas. - 44 personas heridas. - 225 personas afectadas - 800 personas damnificadas (evacuadas hacia los alojamientos temporales). - 10 personas desaparecidas. - 104 viviendas afectadas - 57 viviendas destruidas - 1 Unidad Educativa afectada estructuralmente (U.E. Federico González Suárez). - 2 Unidades Educativas afectadas funcionalmente (Unidad Educativa Ciudad De Alausí; Unidad Educativa San Francisco De Sales). - 3 bienes públicos afectados (25% de red de alumbrado público afectado y 40 % de servicio de agua potable afectado, 20 % de servicio de alcantarillado afectado). - 2 bienes públicos destruidos (1 Estadio y 1 coliseo). - 1 bien privado afectado (Hostería Pircapamba). - 2 bienes privados destruidos (Asadero Don Fausto y Damada – cafetería). - 20 ha de cultivos afectados. - 6 ha de cultivos y pasto destruidos. - 230 Animales afectados. - 2320 metros de vía afectada (1120 metros de vía de Primer orden y 1200 en vía de segundo orden). - 427 metros de línea férrea destruida.
Acciones de respuesta:	<p>SNGR CZ3 conjunto con la academia UCE-ESPOL-EPN se reunieron para definir la campaña de los ensayos indirectos de Geofísica en el sector Casual.</p>
Fuentes de información:	<p>SNGR CZ3 Umeva Tungurahua/COE Cantonal Alausí /MTT-4/MTT-7.</p>

ZONA 4



Inundación	
Localización:	Manabí/Chone/Santa Rita/varios sectores.
Antecedentes:	<p>El 28/02/2024, debido a las fuertes lluvias presentadas en la mañana de hoy se suscitó el desbordamiento del río mosquito.</p> <p>Cuerpo de Bomberos de Chone reporta varias viviendas afectadas, como medida de prevención las familias ubicaron sus enseres a buen recaudo y se mantienen dentro de sus viviendas. Se coordinó con UGR Cantonal la evaluación del evento.</p>
Situación actual:	<p>Mediante levantamiento de información en los diferentes sectores afectados el número de afectados varían según los datos preliminares, las familias afectadas se encuentran en sus viviendas, el caudal del río se encuentra en tendencia de disminución.</p>
Afectaciones:	<ul style="list-style-type: none"> - 470 viviendas afectadas. - 470 familias ,1880 personas afectadas.
Acciones de respuesta:	<p>SNGR CZ4 realiza entrega de Asistencia Humanitaria con apoyo de UGR Cantonal.</p> <p>UGR GAD Cantonal realiza Levantamiento de información y evacuación de daos y necesidades</p> <p>Se coordina evaluación del evento con UGR Cantonal.</p> <p>Cuerpo de Bomberos de Chone confirma el evento.</p> <p>SNGRCZ4 UMEVA da seguimiento al evento.</p>
Fuentes de información:	<p>SNGR CZ4 Umeva Manabí/Cuerpo de Bomberos de Chone.</p>
Inundación	
Localización:	Manabí/Jipijapa/jipijapa/Varios Sectores (Dedal, Eloy Alfaro, La Gloria, Calle Colón, Calle Cotopaxi, Calle 10 de agosto, Calle Bolívar)

REPORTE DE MONITOREO DE AMENAZAS Y EVENTOS PELIGROSOS – No. 0127

Fecha y Hora de actualización: martes, 05 de marzo de 2024 – 09:05:48 / Página 7 de 20



Antecedentes:	El 22/02/2024, debido a las fuertes lluvias presentadas en las últimas horas se suscitó el desbordamiento de los ríos Palolla, río La Mona y estero Dedal provocando inundación en varios sectores.
Situación actual:	Los ríos Palolla y La Mona y el Estero Dedal ya se encuentran en su estado normal y las familias afectadas permanecen en sus propias viviendas
Afectaciones:	- 19 viviendas afectadas - 19 familias afectadas (76 personas afectadas) - 1 Bien público afectado (Universidad Estatal del Sur de Manabí UNESUM)
Acciones de respuesta:	UGR GAD Cantonal realizó la Evaluación de daños y necesidades.
Fuentes de información:	SNGR CZ4 Umeva Manabí/GAD Jipijapa/Cuerpo de Bomberos de Jipijapa.



Deslizamiento	
Localización:	Manabí/Jipijapa/Jipijapa/3 de Mayo y Martiniano Delgado.
Antecedentes:	El 22/02/2024, a causa de las fuertes precipitaciones registradas se produjo un deslizamiento de una ladera
Situación actual:	Producto del evento se están afectando a 7 viviendas con ingreso de agua y lodo. Las familias permanecen en sus viviendas.
Afectaciones:	- 7 viviendas afectadas - 7 familias afectadas (28 personas afectadas)
Acciones de respuesta:	Cuerpo de Bomberos y UGR GAD Cantonal para la limpieza del sector afectado
Fuentes de información:	SNGR CZ4 Umeva Manabí/Cuerpo de Bomberos de Jipijapa/UGR GAD Jipijapa.



Inundación	
Localización:	Manabí/Montecristi/Montecristi/varios Sectores (Cárcel, Los bajos, Toalla chica).
Antecedentes:	El 21/02/2024, debido a lluvias que se presentadas en el Cantón, provocó una inundación afectando a viviendas y familias.
Situación actual:	Se coordinó con UGR Cantonal para el levantamiento de Información. las personas se encuentran en sus viviendas.
Afectaciones:	- 15 viviendas afectadas - 15 familias afectadas (60 personas afectadas)
Acciones de respuesta:	UGR Cantonal para el levantamiento de información de las afectaciones.
Fuentes de información:	SNGR CZ4 Umeva Manabí/UGR Cantonal.



Inundación	
Localización:	Manabí/Chone/Chone/varios Sectores, casco urbano de Chone.
Antecedentes:	El 21/02/2024, por fuertes lluvias presentadas se suscitó el desbordamiento del río Chone, provocando inundación en varios sectores. GAD Chone en conjunto con MSP y Cuerpo de Bomberos realizaron la evacuación de pacientes que se encontraban en la parte baja del Hospital General Dr. Napoleón Dávila Córdova, Centro de Salud Tipo C y Hospital General IESS debido al ingreso de agua en las instalaciones.
Situación actual:	Las familias afectadas se encuentran en sus viviendas, así mismo se continúa con limpieza de las áreas afectadas de las casas de salud afectadas, al momento caudal del río se encuentra con disminución de nivel Las familias afectadas permanecen en sus viviendas.
Afectaciones:	- 11950 viviendas afectadas - 11950 familias afectadas (47800 personas afectadas) - 3 Casas de salud afectadas
Acciones de respuesta:	SNGR-CZ4 realiza entrega de Asistencia Humanitaria con apoyo de UGR Cantonal. MIES gestiona bonos de contingencias para afectados. Cuerpo de Bomberos de Chone colabora en diferentes puntos con limpiezas y evacuación de agua. Levantamiento de información por parte de la UGR Cantonal. COE Cantonal Chone se reunió para coordinar trabajos y atención a la emergencia. Cuerpo de Bomberos de Chone UGR GAD Cantonal, IESS y MSP para los trabajos de evacuación de pacientes.
Fuentes de información:	SNGR CZ4 Umeva Manabí/Cuerpo de Bomberos de Chone/UGR Chone/MSP/IESS.



Inundación	
Localización:	Manabí/Chone/San Antonio/Varios Sectores (Bravo chico, Bravo grande, Los Almendros, Badeal, La Esmeralda, La Segua, La Greda, La Margarita).
Antecedentes:	El 21/02/2024, por lluvias presentadas, se suscitó el desbordamiento del río Chone. CB Chone y UGR GAD Cantonal despliega todo su contingente para dar respuesta al evento. Se realizó la activación de un Albergue Temporal ubicado en el Centro de rehabilitación física San Antonio en donde se alojan 5 familias, 15 personas, quienes recibieron entrega de Asistencia Humanitaria
Situación actual:	Las familias que inicialmente fueron evacuadas a familias acogidas retornaron a sus viviendas, excepto por las familias damnificadas que se encuentran aún albergadas en el Centro de Rehabilitación física San Antonio. Al momento el caudal del Río se encuentra con disminución de nivel.

REPORTE DE MONITOREO DE AMENAZAS Y EVENTOS PELIGROSOS – No. 0127

Fecha y Hora de actualización: martes, 05 de marzo de 2024 – 09:05:48 / Página 8 de 20

Afectaciones:	- 2 viviendas destruidas - 2 familias damnificadas - 176 familias afectadas - 176 viviendas afectadas (791 personas afectadas)
Acciones de respuesta:	SNGR-CZ4 EL 29/02/2024 realiza entrega de Asistencia Humanitaria. MIES gestiona bono de contingencias para los afectados. Cuerpo de Bomberos de Chone realizó labores de evacuación y asistencia en la entrega de Asistencias Humanitaria.
Fuentes de información:	SNGR CZ4 Umeva Manabí/GAD Chone/Cuerpo de Bomberos de Chone.

Inundación



Localización:	Manabí/Chone/Eloy Alfaro/varios sectores.
Antecedentes:	El 19/02/2024, debido al desbordamiento del río convento se reportan inundaciones que afectaron a varias viviendas,
Situación actual:	Al momento el río se encuentra bajando de nivel.
Afectaciones:	- 10 viviendas afectadas - 10 familias afectadas (40 personas afectadas)
Acciones de respuesta:	Se coordinó con UGR Gad Cantonal para levantamiento de información.
Fuentes de información:	SNGR CZ4 Umeva Manabí/Cuerpo de Bomberos de Chone

Inundación



Localización:	Manabí/Chone/Chibunga/ Varios Sectores (Mono, Cabecera Parroquial, Las Yucas, Chial, Las Monses, Hojas Blancas, Barbuda).
Antecedentes:	El 19/02/2024, Presidente de la Junta Parroquial de Chibunga indica que por lluvias suscitada, se produjo el desbordamiento del río Mongolla se suscitó una inundación que afectó a viviendas y familias, las afectaciones se suscitaron en varios sectores de la Parroquia
Situación actual:	Al momento el nivel del agua va disminuyendo.
Afectaciones:	-100 viviendas afectadas -100 familias (400 personas afectadas)
Acciones de respuesta:	SNGR CZ4 coordinó levantamiento de información con UGR Cantonal.
Fuentes de información:	SNGR CZ4 Umeva Manabí/GAD Parroquial

Socavamiento



Localización:	Santo Domingo de los Tsáchilas/La Concordia/La Concordia/En la entrada a la parroquia Las Villegas, vía de primer orden La Concordia - Monterrey.
Antecedentes:	El 19/02/2023, debido a las lluvias suscitadas la madrugada se produjo un socavamiento en la vía de primer orden.
Situación actual:	Al momento la vía de primer orden continúa cerrada al paso vehicular. Las vías alternas son: 1.- Vía antigua La Villegas- Monterrey 2.- La Concordia - Plan Piloto - Las Villegas - Monterrey.
Afectaciones:	- 30 metros de afectación de la vía aprox. - 1 bien público afectado (ambulancia MSP) - 2 personas heridas - 1 persona fallecida
Acciones de respuesta:	CTE para la seguridad en el sitio y la colocación de cintas de seguridad. GAD Provincial para los trabajos de mantenimiento en la vía antigua a La Villegas, para el paso de vehículos livianos.
Fuentes de información:	SNGR CZ4 Umeva Santo Domingo/ECU 911/C.B.

Inundación



Localización:	Manabí/Pedernales/Pedernales/Comunidad Coaque (Varios sectores)
Antecedentes:	El 19/02/2024, personal de la UGR Cantonal Pedernales indica que por el desbordamiento del río Coaque se suscitó una inundación que afectó a varias viviendas y familias, las afectaciones se suscitaron en 4 sectores de la comunidad, se coordinó con UGR Cantonal para el levantamiento de información.
Situación actual:	Mediante el EVIN realizado en la parroquia en el sitio Guacucal se presentaron 13 viviendas con afectación de pérdidas y daños de enceres y 4 viviendas destruidas en su totalidad, las familias damnificadas se encuentran en la iglesia de la comunidad SGR-CZ4 se moviliza hasta el sitio para coordinar atención al evento con UGR Cantonal, al momento el caudal del río se encuentra con tendencia a disminuir.
Afectaciones:	-4 viviendas destruidas. -4 familias damnificadas (28 personas damnificadas). -51 viviendas afectadas -51 familias (211 personas afectadas)

REPORTE DE MONITOREO DE AMENAZAS Y EVENTOS PELIGROSOS – No. 0127

Fecha y Hora de actualización: martes, 05 de marzo de 2024 – 09:05:48 / Página 9 de 20

Acciones de respuesta:	UGR en para la evaluación de daños y necesidades. SGR CZ4 coordinó levantamiento de información con UGR Cantonal.
Fuentes de información:	SNGR CZ4 Umeva Manabí/UGR Pedernales



Inundación

Localización:	Manabí/Flavio Alfaro/Flavio Alfaro/varios sectores.
Antecedentes:	El 19/02/2024, personal de la UGR Cantonal Flavio Alfaro indica que por el desbordamiento del río pescadillo se suscitó una inundación que afectó a 30 viviendas y 30 familias
Situación actual:	La inundación que afectó a viviendas y familias
Afectaciones:	-30 viviendas afectadas -30 familias (120 personas afectadas)
Acciones de respuesta:	SNGR CZ4 coordinó levantamiento de información con UGR Cantonal.
Fuentes de información:	SNGR CZ4 Umeva Manabí/UGR Flavio Alfaro

ZONA 5



Inundación

Localización:	Los Ríos/Babahoyo/La Union/La Puntilla - Clementina - Brisas del Río - río La Clementina
Antecedentes:	El 04/03/2024, se reportó desbordamiento del río La Clementina en horas de la madrugada, ingresando a varias viviendas del lugar, como también dejando varias calles anegadas. Mediante visita al sitio, se reportó que debido al desbordamiento del río La Clementina una vivienda de material de caña colapso en su totalidad, actualmente el caudal del río se encuentra con tendencia a aumentar de nivel, las familias afectadas se mantienen en las viviendas sin presencia de agua y la damnificada en casa acogiente de familiares.
Situación actual:	
Afectaciones:	- 35 viviendas afectadas - 35 familias afectadas - 140 personas afectadas - 1 vivienda destruida - 1 familia damnificada
Acciones de respuesta:	UGR Babahoyo se mantiene realizando barrido de afectaciones UMEVA-LOS RÍOS de SNGR realizó monitoreo con llamado a los puntos focales para el seguimiento del evento.
Fuentes de información:	SNGR CZ5 Umeva Los Ríos/UGR Babahoyo.



Inundación

Localización:	Los Ríos/Urdueta/Ricaurte/ rcto. Salampe - rcto. Los Limos - rcto. La Victorio - rcto. La Dionisia - río Salampe
Antecedentes:	El 04/03/2024, debido a las lluvias suscitadas en el territorio se reportó desbordamiento del río Salampe, afectando a varias viviendas del lugar, actualmente las familias se mantienen en sus hogares con presencia de agua y el caudal continúa desbordado.
Situación actual:	Actualmente las familias se mantienen en sus hogares con presencia de agua y el caudal continúa desbordado.
Afectaciones:	- 25 viviendas afectadas - 25 familias, 100 personas afectadas
Acciones de respuesta:	UGR Urdueta realizó barrido de afectaciones en el sitio
Fuentes de información:	SNGR CZ5 Umeva Los Ríos/ GAD Urdueta



Actividad Volcánica

Localización:	Galápagos/ Isla Fernandina
Antecedentes:	Parque Nacional Galápagos reporta que el volcán Fernandina se encuentra en erupción, hasta el momento sin afectaciones ya que todo el enjambre va al mar, el reporte también lo han realizado embarcaciones de turismo que se encuentran por el lugar realizando sus recorridos turísticos.
Situación actual:	Parque Nacional Galápagos informa que un grupo de guardaparques realizó un recorrido por la Isla Fernandina donde se encuentra la actividad eruptiva del volcán La Cumbre, observando desde su embarcación que la lava aún no llega a las orillas de la isla, igualmente indican que como en la Isla no existen asentamientos humanos no se tienen novedades.
Afectaciones:	---
Acciones de respuesta:	Parque Nacional Galápagos se va a mantener en constante monitoreo. IG, se mantiene vigilando el fenómeno y avisará en caso de cambios significativos. SNGR mantiene informadas a las Autoridades sobre la evolución eruptiva.

REPORTE DE MONITOREO DE AMENAZAS Y EVENTOS PELIGROSOS – No. 0127

Fecha y Hora de actualización: martes, 05 de marzo de 2024 – 09:05:48 / Página 10 de 20

Fuentes de información: SNGR CZ5 Monitoreo y Respuesta Galápagos

Inundación



Localización:	Los Ríos/Urdaneta/Ricaurte/rcto. Guapara - rcto. La América - rcto. Los Cerritos - río Pijullo
Antecedentes:	Debido a las lluvias suscitadas en el territorio el 02/03/2024, se reportó desbordamiento del río Pijullo, afectando a varias viviendas del lugar.
Situación actual:	Actualmente las familias se mantienen en sus hogares con presencia de agua y el caudal continúa desbordado.
Afectaciones:	- 10 viviendas afectadas - 10 familias afectadas - 40 personas afectadas
Acciones de respuesta:	Jefe Político de Urdaneta realizó barrido de afectaciones en el sitio. Se coordina con UGR Urdaneta levantamiento EVIN del evento Se coordina con MAG levantamiento de MAAPEA
Fuentes de información:	SNGR CZ5 Umeva Los Ríos/ Ministerio de Gobierno-Jefe Política de Urdaneta/MAG/GAD Urdaneta.

Inundación



Localización:	Guayas/El Triunfo/El Triunfo/Recinto El Martillo.
Antecedentes:	Debido a las fuertes precipitaciones que se registraron la tarde del 01/03/2024, se produjo el desbordamiento del río Mata de Plátano, ocasionando acumulación de agua en varias viviendas.
Situación actual:	GAD Cantonal indica que el río Mata de Plátano sigue desbordado.
Afectaciones:	- 39 viviendas afectadas preliminarmente - 39 familias afectadas preliminarmente
Acciones de respuesta:	GAD Cantonal El Triunfo confirma la novedad y se encuentra realizando el respectivo levantamiento de información
Fuentes de información:	SNGR CZ5 Umeva Guayas/GAD Cantonal El Triunfo.

Inundación



Localización:	Los Ríos/Babahoyo/Pimocha/rcto. Puerto de Luna - rcto. La Delia - rcto. Convento Chico - Estero La Julia.
Antecedentes:	El 01/03/2024, debido a las lluvias suscitadas se reportó desbordamiento del estero La Julia, en donde varias viviendas se vieron afectadas.
Situación actual:	Mediante visita en el sitio, se verificó que el caudal continúa desbordado y las familias afectadas se mantienen en sus viviendas.
Afectaciones:	- 60 viviendas afectadas - 60 familias afectadas - 240 personas afectadas
Acciones de respuesta:	UGR Babahoyo se encuentra en el sitio realizando barrido de afectaciones en la zona afectada.
Fuentes de información:	SNGR CZ5 Umeva Los Ríos/UGR Babahoyo.

Colapso estructural



Localización:	Guayas/Guayaquil/Posorja/Nueva Posorja.
Antecedentes:	El 01/03/2024 por lluvias registradas en la madrugada, se produjo el colapso de un muro de contención, ocasionando el desbordamiento de un canal que se encuentra en el sector, se reporta varias viviendas afectadas
Situación actual:	GAD Cantonal continúa con los recorridos por los sectores afectados, reportando que se encuentran viviendas con colapso parcial y acumulación de agua, al momento varias familias se encuentran en casa de acogida. Obras Públicas (OOPP) del GAD Cantonal realizaron trabajos de limpieza en los sectores afectados y rehabilitación del muro de contención. UGR entregó asistencia humanitaria a familias afectadas, al momento el canal se encuentra desbordado.
Afectaciones:	- 37 viviendas afectadas (9 colapsadas parcialmente, 28 afectadas con acumulación de agua, datos preliminares) - 37 familias afectadas (137 personas, datos bajo evaluación)
Acciones de respuesta:	GAD Cantonal continúa realizando levantamiento de información PPNN se encuentra brindando seguridad FFAA y CB Guayaquil realizan evacuaciones de las familias afectadas a las casas de acogida.
Fuentes de información:	SNGR CZ5 Umeva Guayas/GAD Cantonal Guayaquil.

Inundación



Localización:	Guayas Pedro Carbo/Pedro Carbo/Varios sectores (Duran, Azuay, Santa Rosa, Santa Martha, Guayaquil, Martha de Roldos) San Jacinto, San Ramón, Las Cucharas, Cristo Rey, El oro, Fumisa, 13 de Abril, Santa María.
Antecedentes:	El 29/02/2024, por lluvias registradas al momento, se reporta varias calles y varias viviendas afectadas
Situación actual:	Mediante EVIN que se registran al momento varias viviendas afectadas con acumulación de agua; las familias se encuentran en sus viviendas.
Afectaciones:	- Calles con acumulación de agua

REPORTE DE MONITOREO DE AMENAZAS Y EVENTOS PELIGROSOS – No. 0127

Fecha y Hora de actualización: martes, 05 de marzo de 2024 – 09:05:48 / Página 11 de 20

Acciones de respuesta:	- 101 familias afectadas (561 personas) - 101 viviendas afectadas.
Fuentes de información:	GAD Cantonal realizó nuevos recorridos en los sectores afectados. SNGR C75 Umeva Guayas/GAD Cantonal Pedro Carbo.

Inundación



Localización:	Los Ríos/Montalvo/Montalvo/rcto. La Huaquilla – rcto. Río Chico – Rcto. Los Almendros – La Maritza – La Alcancia – río Las Juntas – río Cristal.
Antecedentes:	El 28/02/2024, debido a la presencia de fuertes lluvias la madrugada se reportó el desbordamiento de los ríos mencionados, con ingreso a varias viviendas del lugar
Situación actual:	Actualmente el caudal de los ríos mencionados se encuentran con tendencia a aumentar de nivel y las familias continúa en las viviendas con leve presencia de agua.
Afectaciones:	- 190 viviendas afectadas - 190 familias afectadas - 609 personas afectadas
Acciones de respuesta:	SNGR en compañía de Alcalde de Montalvo con técnico del cantón y Jefe Político de Montalvo realizaron entrega de ayuda humanitaria a las familias afectadas del rcto. Los Almendros y el rcto. Boca Toma el 01/03/2024.
Fuentes de información:	SNGR C75 Umeva Los Ríos/ SNGR-UPREA/UGR Montalvo.

Inundación



Localización:	Los Ríos/Babahoyo/Pimocha/El Porvenir - La Carmela - La Primavera - San Juan de Abajo - La Carmela de Abajo - El Tropezón - río Babahoyo.
Antecedentes:	El 27/02/2024, debido a las lluvias suscitadas se reportó el desbordamiento del río Babahoyo, en donde varias viviendas se vieron afectadas.
Situación actual:	Mediante visita en el sitio, se verificó que el actualmente las familias se mantienen en las viviendas con presencia de agua, el caudal del río se mantiene desbordado, adicional a ello se programa entrega de ayuda humanitaria a las familias del lugar.
Afectaciones:	- 520 viviendas afectadas - 520 familias afectadas - 2080 personas afectadas
Acciones de respuesta:	Coordinador con Directora Zonal 5-8 de SNGR entregaron ayuda humanitaria en compañía del Presidente de la República, Alcalde de Babahoyo, Prefectura y Gobernador de Los Ríos el 29/02/2024. Teniente Político de Pimocha realizó verificación de novedades el 01/03/2024.
Fuentes de información:	SNGR C75 Umeva Los Ríos/SNGR-UPREA/UGR Montalvo.

Inundación



Localización:	Los Ríos/Babahoyo/Pimocha/rcto. San Juan de abajo - La Carmela - rcto. La tranca - rcto. La Fortuna - Rosa María - La Reforma - río Babahoyo.
Antecedentes:	El 22/02/2024, debido a las fuertes lluvias suscitadas en horas de la madrugada se reportó el desbordamiento del río Babahoyo, afectando a varias viviendas del lugar. Debido al desbordamiento del río Babahoyo, una casa colapsó en el rcto. La Tranca dejando a 1 familia damnificada, también se vio afectada una vía de tercer orden misma que va desde la Coop. Simón Bolívar hacia la Carmela, Actualmente el caudal continúa desbordado, la vía se encuentra habilitada con tránsito controlado.
Situación actual:	La familia damnificada se mantiene en un covacha improvisada y las familias afectadas
Afectaciones:	- 109 viviendas afectadas - 109 familias afectadas - 297 personas afectadas - 300 metros lineales afectados - 1 vivienda destruida - 1 familia damnificada - 4 personas damnificadas
Acciones de respuesta:	UGR Babahoyo con Teniente Político de Pimocha se mantiene realizando barrido de afectaciones. Coordinador zonal 5-8 de SNGR con técnico de UPREA en compañía del Gobernador de Los Ríos, Alcalde de Babahoyo realizaron entrega de ayuda humanitaria el 23/02/2024
Fuentes de información:	SNGR C75 Umeva Los Ríos/Ministerio de Gobierno - Teniente Político de Pimocha.

Inundación



Localización:	Guayas/Santa Lucia/Santa Lucía, Cabecera Cantonal/varios sectores (Recinto El Mate, Recinto La Lorena, Km 57 ½, Vía Daule - Santa Lucía de la Panamericana Norte, Recinto Morochal).
Antecedentes:	Debido a las lluvias registradas el 20/02/2024, se produjo la acumulación de agua en calles y avenidas de varios sectores del cantón, CB informa que se encuentran en el lugar realizando evacuación a varias familias afectadas.
Situación actual:	GAD Cantonal indica que el cantón fue declarado en emergencia por época lluviosa y se habilitó el "Albergue Municipal Santa Rosa", Casa Comunal San Pablo y Refugio Temporal Santa Clara", para varias familias afectadas

REPORTE DE MONITOREO DE AMENAZAS Y EVENTOS PELIGROSOS – No. 0127

Fecha y Hora de actualización: martes, 05 de marzo de 2024 – 09:05:48 / Página 12 de 20

Afectaciones:	- 27 viviendas afectadas - 27 familias, 92 personas afectadas (20 familias, 65 personas en el Albergue Municipal Santa Rosa y 6 familias; 19 personas en la Casa Comunal San Pablo y 1 familia, 8 personas en el Refugio Temporal Santa Clara - 7 Establecimientos Educativos Afectadas funcionalmente
Acciones de respuesta:	GAD Cantonal realizó el levantamiento de información PPNN se encuentra realizando resguardo en los dos sitios de habilitados como albergues
Fuentes de información:	SNGR CZ5 Umeva Guayas/GAD Cantonal Santa Lucía/PPNN/MINEDUC/Técnicos de UPREA-SNGR/ECU-911 Samborondón.



Inundación

Localización:	Los Ríos/Babahoyo/Caracol/Las Garzas - La Uva - Nueva Fortuna - Lomas de Hojarasca - Cañaveral - San Vicente - Cañaveral de afuera - río Caracol.
Antecedentes:	El 20/02/2024, debido a las lluvias suscitadas en el cantón se reportó desbordamiento del río Caracol en horas de la noche, ingresando a varias viviendas del lugar.
Situación actual:	Se recibió matriz MAAPEA, donde se actualizan los datos de afectación suscitados en el sitio, actualmente el caudal continúa desbordado y las familias se mantienen en las viviendas
Afectaciones:	- 135 viviendas afectadas - 135 familias afectadas - 403 personas afectadas - 70 ha. de cultivos afectados (Arroz - Cacao) - 20 productores con cultivos afectados - 43 ha. de cultivos con pérdida total (Arroz) - 12 productores con cultivos con pérdida total
Acciones de respuesta:	MAG facilitó la matriz MAAPEA el 26/02/2024.
Fuentes de información:	SNGR CZ5 Umeva Los Ríos/SNGR-UPREA/GAD Babahoyo/GAD Parroquial Caracol/Jefatura Política de Caracol - Ministerio de Gobierno.



Inundación

Localización:	Los Ríos/Babahoyo/Febres Cordero/Rcto. Las Cañitas - Sector La Lambra - Matecito 1 - La Revesa - Nueva Ilusión - Los Ángeles - La Envidia - Los Álamos - La Victoria -San Antonio - San Miguelito - La Mestiza - CEDEGE - Guarumal - Guarel Los Laureles - La florida - Río Chilintomo.
Antecedentes:	Debido a la presencia de fuertes lluvias la madrugada del 20/02/2024, se reportó el desbordamiento del río Chilintomo, dejando consigo a varias viviendas afectadas
Situación actual:	Se procedió a dotar de ayuda humanitaria a las familias afectadas, actualmente el caudal continúa desbordado y las familias se mantienen en sus viviendas.
Afectaciones:	- 25 viviendas afectadas - 25 familias afectadas - 100 personas afectadas - 912 ha. de cultivos afectados (Arroz - Cacao - Maiz Duro) - 130 productores con cultivos afectados - 35 ha. de cultivos con pérdida total (Arroz) - 1 productor con cultivos con pérdida total
Acciones de respuesta:	SNGR en compañía de UGR Babahoyo realizaron entrega de ayuda humanitaria.
Fuentes de información:	SNGR CZ5 Umeva Los Ríos UGR Babahoyo/MAG.



Inundación

Localización:	Bolivar/Caluma/Caluma/ varios sectores: San Vicente de Pacana -La Esperanza, Pasagua, Guayabal, Plomovado, Guamaspungo, Estero del Pescado y El Cumbe, Retiro de Charquiyacu , Charquiyacu, Hemisferio, San José, Santa Teresita Bajo, Cabecera de Yatuvi y Pita. A causa de las lluvias registradas en la tarde del 20/02/2024, se produjo el desbordamiento del estero (S-N) y del río Caluma, dejando varias viviendas, puentes, bienes públicos, bienes privados, vías y muros de contención afectados y destruidos.
Antecedentes:	Se originó varios deslizamientos de tierra a lo largo de la vía de tercer orden que conduce desde Charquiyacu, Pasagua - Monjas y se encuentra habilitada, y por el arrastre de escombros que se encuentra sobre la calzada y por el taponamiento de una alcantarilla de ármico en la vía de tercer orden de San Vicente de Pacana a Plomovado se encuentra habilitada para motocicletas y peatones. La vía de segundo orden Guamaspungo - San Vicente de Pacana se encuentra cerrada el paso vehicular debido al socavamiento de la alcantarilla de ármico por el estero (SN). Técnica de la UGR del GAD Caluma indica que la vía de segundo orden Guamaspungo - San Vicente de Pacana se encuentra habilitada para motocicletas y peatones.
Situación actual:	Además indica que la SGR Bolivar con apoyo del GAD Caluma realizó la entrega de asistencia humanitaria a las familias afectadas en los sectores de La Esperanza - San Vicente de Pacana y Guayabal.
Afectaciones:	- 27 viviendas afectadas por ingreso de agua lodo y escombros (25 La Esperanza - San Vicente Pacana, 1 en Charquiyacu deshabitada, 1 en Guayabal) -26 familias, 103 personas afectadas(25 en La Esperanza - San Vicente Pacana, 1 en Guayabal) -2 bienes privados afectados (1 Bukana ex Cabañal en San Vicente de Pacana, 1 Quinta Monserrat en San Vicente de Pacana-La Esperanza)

REPORTE DE MONITOREO DE AMENAZAS Y EVENTOS PELIGROSOS – No. 0127

Fecha y Hora de actualización: martes, 05 de marzo de 2024 – 09:05:48 / Página 13 de 20

Acciones de respuesta:	<p>-1.080 metros lineales de vía afectada.</p> <p>-11 bienes públicos afectados(2 captaciones de Agua en el sector de Estero del Pescado y el Cumbe, 1 alcantarilla en Plomovado, 1 alcantarilla en Guampungo, 1 alcantarilla en Charquiyacu, 3 alcantarillas La Esperanza – San Vicente Pacana, 2 alcantarillas Hemisferio, Guampungo – San Vicente de Pacana, 1 muro de gaviones en Las Palmas)</p> <p>-2 puentes vehicular afectado en las aletas(1 hormigón en Cumbilli Chico, 1 metálico Retiro de Charquiyacu)</p> <p>-8 bienes públicos destruido muros de contención (1 en Pasagua Alto vía San Antonio, 1 en La Esperanza – San Vicente Pacana, 1 en Caluma Viejo San Vicente, Central y el Progreso, 1 en Santa Teresita Bajo, 1 en San José, 1 en Guayabal, 1 en Cabecera de Yatuví, 1 en Pita)</p> <p>-1 bien privado destruido(cabañas utilizadas en ocasiones por turistas)</p> <p>-70 (productores afectados)</p> <p>-210 ha de cultivos afectados(cacao, naranja, musaceas)</p> <p>-28 ha de cultivos perdidos(cacao, naranja, musaceas)</p> <p>-600 animales afectados(porcinos, bovinos)</p> <p>-Técnica de la UGR del GAD Caluma realizó el levantamiento de información EVIN.</p> <p>El 29/02/2024, la SGR Bolívar en conjunto con el GAD Cantonal realizó la entrega de Asistencia Humanitaria.</p> <p>GAD Provincial realiza trabajos de encauzamiento del río Caluma en el sector Guampungo.</p> <p>Empresa Privada Contratada por los moradores realizó trabajos de limpieza y encauzamiento del estero (SN) en el sector de San Vicente de Pacana.</p>
Fuentes de información:	<p>SNGR CZ5 Umeva Bolívar/GAD Caluma, Bomberos Caluma</p>



Inundación

Localización:	<p>Bolívar/Echeandia / Echeandia/ varios sectores, Malecón Alto, Pitiambe, Charquiyacu, Santa Lucía, Galápagos Bajo, El Congreso, Malecón Bajo, Monterrey, Chiniví, Shiraguan, La Playita, Sabanetillas, Oronguillo y San Gerardo</p>
Antecedentes:	<p>A causa de las lluvias registradas en la tarde del 20/02/2024, se produjo desbordamiento del río Soloma, el cual afectó con ingreso de agua y lodo a varios locales comerciales que se encuentran en las riberas del río y debido al socavamiento de las bases por la crecida del río Soloma, se originó el colapso total de varios locales comerciales (tiendas y carnicerías) y resultó socavando en el estribo del lado derecho del puente vehicular que conduce desde el centro de Echeandia – a varias comunidades en el sector del Malecón Alto y se encuentra habilitado par vehículos liviano.</p> <p>Por el desbordamiento del río Chiniví arrasó una vivienda de construcción de madera de planta baja, el taponamiento de una alcantarilla de la vía de tercer orden que conduce de Galápagos a Santa Lucía y afecto al estribo del puente vehicular en el sector de Pitiambe, mismo que se encuentra habilitado.</p> <p>Se dio el taponamiento de la captación de Agua y la pérdida de un tramo de tubería que conduce hacia la planta de tratamiento de Agua en el sector de Charquiyacu y se encuentra restablecido el servicio de agua potable en el centro del cantón Echeandia.</p> <p>El 20/02/2024, se reunió las MTT en el salón de reuniones del GAD Echeandia.</p> <p>El 21/02/2024, El COE Cantonal de Echeandia se reunió, con el fin de coordinar acciones.</p>
Situación actual:	<p>Producto del evento resultaron varias viviendas, puentes vehiculares, peatonales, bienes privados, bienes públicos, cultivos y vías afectadas en varios sectores del cantón.</p> <p>La vía de tercer orden en el sector de Galápagos – Santa Lucía – Guachana se produjo la pérdida de la plataforma debido al desbordamiento del río Santa Lucía, misma que se encuentra cerrada el paso vehicular.</p> <p>La vía de tercer orden de Chiniví a Galapagos se encuentra cerrada debido al arrastre de material pétreo sobre la calzada por el desbordamiento del río Chiniví y por el socavamiento de la aleta del puente vehicular tipo armico que conecta con la comunidad de Chiniví a Galápagos, misma que se encuentra sin paso para sacar los productos agrícolas.</p> <p>Técnico de MAG Bolívar mediante MAAPEA señala que a causa del aumento del caudal de los ríos se registra afectación en el área agrícola.</p>
Afectaciones:	<p>-7 viviendas destruidas(1 en Galápagos Bajo) – (6 en Malecón Alto, de cuales 3 deshabitada y 3 funcionaban como vivienda y locales comerciales)</p> <p>-4 familias, 23 personas damnificadas(De las cuales 3 familias 15 personas se encuentran en hogar acogiente y 1 familia 8 personas se encuentra en otra vivienda de su propiedad)</p> <p>-43 viviendas afectadas por ingreso de agua, lodo y socavamiento (7 en Malecón Alto de las cuales 3 deshabitadas y 4 funcionaban como locales comerciales, 1 en el Congreso, 31 en Malecón Bajo, 1 en Monterrey, 3 en Arroz Uco Bajo)</p> <p>-40 familias, 137 personas afectadas(4-20 en el Malecón Alto – propietarios de los locales comerciales, 1-3 en el Congreso, 31-105 en Malecón Bajo, 1-1 en Monterrey, 3-8 en Arroz Uco Bajo)</p> <p>-3 bienes privados afectados por ingreso de agua y lodo (1 el Centro de Artesanos 26 de Julio, 1 Asociación de Artistas, 1 taller de motos, todos en el Malecón Alto)</p> <p>-3.000 familias, 12.000 personas afectadas indirectamente(Sin liquido vital)</p> <p>-7 bienes públicos afectados(1 la captación de agua y tubería en Charquiyacu, 3 postes en Santa Lucía y 1 alcantarilla en Galápagos, 1 alcantarilla en Pitahaya, 1 muro de contención en la Playita)</p> <p>-5 puentes afectados(1 en Pitiambe, 1 en el Malecón Alto, 1 en Chiniví, 1 Shiraguan – vehiculares, 1 en San Gerardo – peatonal)</p> <p>-100 metros lineales de vía afectada(60 metros en Galápagos y 40 metros en Chiniví)</p> <p>-8 (productores afectados)</p> <p>-22 ha de cultivos afectados(cacao y pasto)</p>
Acciones de respuesta:	<p>UGR del GAD Echeandia realizó el levantamiento de información EVIN.</p> <p>MTOP Bolívar continua realizando trabajos de protección con piedra escollera en el estribo del puente vehicular en el sector de Pitiambe.</p> <p>Bolívar realizó levantamiento de información mediante matriz MAAPEA y brindó asistencia técnica a los productores.</p> <p>GAD Cantonal continua realizando trabajos de encauzamiento y protección de los muros en las riberas del río Soloma en el sector del Malecón Alto.</p>

REPORTE DE MONITOREO DE AMENAZAS Y EVENTOS PELIGROSOS – No. 0127

Fecha y Hora de actualización: martes, 05 de marzo de 2024 – 09:05:48 / Página 14 de 20

Fuentes de información: SNGR CZ5 Unidad de Monitoreo Bolívar /C.B, EPMAPACE, GAD Cantonal, MSP.

Colapso estructural



Localización:	Los Ríos/Valencia/Valencia/Puente La Luci - Estero La Luci.
Antecedentes:	El 05/02/2024, debido a la presencia de lluvias en la madrugada se reportó el colapso de un puente que va por una vía de tercer orden, misma que conecta al sector los pantaloni hacia penizola.
Situación actual:	Actualmente no se han realizado nuevas acciones de búsqueda de la persona desaparecida, la vía de tercer orden continúa cerrada y el tránsito peatonal y vehicular se moviliza por el puente San Pablo.
Afectaciones:	- 1 puente destruido - 12 metros lineales afectados. - 1 persona desaparecida
Acciones de respuesta:	Cuerpo de Bomberos de Valencia realizó verificación de novedades en la zona el 01/03/2024.
Fuentes de información:	SNGR CZ5 Umeva Los Ríos/ Cuerpo de Bomberos de Valencia.

ZONA 6

Deslizamiento



Localización:	Azuay/Santa Isabel/Santa Isabel/La Cría.
Antecedentes:	El 03/06/2022, se suscitó un deslizamiento producto de la saturación del suelo originado por la combinación del deficiente sistema de riego en el sector, del taponamiento de diferentes quebradas y la deficiencia en el drenaje del terreno. El 06/04/2023, la SGR emitió el cambio a ALERTA NARANJA El 20/06/2023 MIES entregó Bonos de Contingencia a 22 familias afectadas de la comunidad La Cría.
Situación actual:	Con fecha 23 de Enero del 2024 UGR Santa Isabel informa que para dar cumplimiento a las resoluciones establecidas el 10/01-2024 por el COE Cantonal Santa Isabel, se han realizado las siguientes acciones: 1. Se mantienen activadas las siete (7) mesas técnicas de trabajo y los tres (3) grupos de trabajo del COE Cantonal de Santa Isabel. 2. Se elaboró y entregó informe de recomendación de cambio de uso del suelo al Concejo Cantonal de Santa Isabel. 3. Se entregó de informe de justificativos técnicos para la declaración de zona inhabitable, a la Dirección de Planificación y Departamento Jurídico del GAD Santa Isabel. 4. SGR motivó la activación del COE provincial con la finalidad de dar a conocer a la plenaria sobre la situación actual del macro deslizamiento en el sector La Cría y dar atención desde cada una de sus competencias como MTT-P y GTT. 5. Se realizó la reunión y socialización de la propuesta de habilitación de la vía Sulupali Grande – Sauce Loma – El Progreso con el Departamento de Vialidad del GAD Provincial. 6. Se entregaron los estudios y diseños a la Gobernación del Azuay y CELEC para la evaluación del problema y determinación de soluciones. 7. Se actualizan los datos de afectados y damnificados, así como las personas en el AT y otras modalidades de AT. 8. Se adecuan los espacios en el Alojamiento Temporal por parte del Municipio de Santa Isabel. 9. Se programó la capacitación al personal municipal por parte de la SGR. 10. Se enviaron oficios al GAD Provincial para la inclusión de los estudios de los sistemas de riesgo en la planificación operativa anual. 11. Se realizó la solicitud de gestión interinstitucional para la realización de estudios de zonificación geotectónica en los sectores de proyección urbana. 12. Se elabora el plan de respuesta para la atención a las familias que permanecen dentro de la zona de influencia del macro deslizamiento de La Cría.
Afectaciones:	- 82 familias afectadas (308 personas) - 8 familias damnificadas (25 personas que permanecen en casa de familias acogientes) - 130 personas evacuadas (albergue temporal)(Con fecha 15/08/2023 se encuentran en el albergue 38 familias 104 personas) - 38 familias evacuadas. - 44 viviendas afectadas - 8 viviendas destruidas - 3 bienes privados afectados (capilla, casa comunal, cancha central) - 2 bienes públicos afectados
Acciones de respuesta:	UGR Santa Isabel en conjunto con SGR CZ6 realizan acciones de atención a la emergencia
Fuentes de información:	SNGR CZ6 Unidad de Monitoreo Azuay-Cañar.

ZONA 7

Socavamiento



Localización:	El Oro/Machala/Nueve de Mayo/Sector Ceibales, vía Balosa – Ceibales.
Antecedentes:	El 21/02/2024, por lluvias suscitadas la madrugada se registró el incremento de caudal del canal Casa Camarones provocando un socavamiento y afectando en su totalidad la vía de tercer orden, a causa del socavamiento se registró la caída de un poste de energía eléctrica que dejó sin servicio básico al sector Ceibales, mismo que mediante los trabajos de CNEL al momento el servicio básico se encuentra restablecido.
Situación actual:	Mediante informe del MAG, se indica que el incremento del canal Casa Camarones, provocó la afectación parcial en cultivo de banano.

REPORTE DE MONITOREO DE AMENAZAS Y EVENTOS PELIGROSOS – No. 0127

Fecha y Hora de actualización: martes, 05 de marzo de 2024 – 09:05:48 / Página 15 de 20

Afectaciones:	En referencia a la vía, continúa cerrada al tránsito vehicular. - 25 metros lineales (cerrada al tránsito vehicular) - 1 bien público destruido (poste de luz) - 75% servicio de energía eléctrica afectado (restablecido) - 200 hectáreas afectadas (banano) - 40 familias 160 personas afectadas (productores)
Acciones de respuesta:	MAG realizó inspección en el sitio Obras Públicas (OOPP) GAD Provincial continúa realizando trabajos de remediación de la vía
Fuentes de información:	SNGR CZ7 Umeva El Oro/MAG.



Inundación

Localización:	El Oro/Pasaje/Pasaje/Varios Sectores (Cdla 15 de Diciembre y Luchar es Patria)
Antecedentes:	El 21/02/2024, producto de las lluvias suscitadas la madrugada se registra inundación en varios sectores, afectando a varias viviendas y personas en donde las familias afectadas continúan en sus domicilios y la familia damnificada se encuentra en alojamiento temporal John. F. Kennedy. Asimismo.
Situación actual:	La familia permanece en el alojamiento temporal y recibe atención medica por parte de la Cruz Roja Ecuatoriana.
Afectaciones:	- 25 viviendas afectadas - 24 familias de 72 personas afectadas - 1 familia de 8 personas damnificadas fueron evacuadas a albergue temporal
Acciones de respuesta:	Se reunió el COE Cantonal donde tomaron los siguientes acuerdos: 1. Activar COE Cantonal de Pasaje. 2. MSP presentará programación de fumigación y mingas preventivas contra vectores. 3. Se solicitará al COE Provincial el apoyo con asesoría técnica del GAD Provincial El Oro, por la alta susceptibilidad de movimiento en masa en Uzhcurrumi, de acuerdo con lo pedido por el GAD Parroquial de Uzhcurrumi. 4. Solicitará al MAATE la intervención con las juntas de riego para el mantenimiento de los canales de riego. 5. MTT3 Cantonal mantendrá reunión con Subsecretaria de Riego del GAD Provincial, para la coordinación de cierre de compuertas. 5. Cruz Roja Ecuatoriana mantiene atención medica a las personas en el alojamiento temporal. 6. Técnico UPREA y CZ7 SGR en conjunto con UGR, Alcalde GAD Pasaje realizaron recorrido y verifican acciones de respuesta por el evento.
Fuentes de información:	SNGR CZ7 Umeva El Oro / GAD Pasaje.



Inundación

Localización:	El Oro/Pasaje/Buenavista/Varios Sectores (La Sabana y El Zapote).
Antecedentes:	El 21/02/2024, producto de las lluvias suscitadas la madrugada se reporta el desbordamiento del río La Sabana inundando a varias viviendas y plantaciones de banano.
Situación actual:	Las familias afectadas continúan en sus viviendas y al momento el río Sabana se encuentra con tendencia a disminuir de nivel.
Afectaciones:	- 3 viviendas afectadas por el ingreso de agua. - 3 familias de 4 personas afectadas. - 1 hectárea de plantación de banano (en proceso de evaluación)
Acciones de respuesta:	SGR coordinó acciones con UGR del GAD Pasaje quien realizó evaluación inicial de necesidades. Además, se coordinó con MAG para determinar afectaciones en el sector agrícola.
Fuentes de información:	SNGR CZ7 Umeva El Oro/GAD Cantonal de Pasaje.



Inundación

Localización:	El Oro/Balsas /Balsas, Cabecera cantonal/Varios sectores(Ciudadela El Paraiso, Milagro, Naranjito, Las Acacias, Primero de Mayo, Urdesa y sitio San Roquito Alto).
Antecedentes:	El 20/02/2024, por lluvias se registró inundación en varias calles del cantón, además el ingreso de agua en varias viviendas y la afectación de un poste de alumbrado público. Las familias afectadas continúan en sus viviendas. MTT1 Cantonal se activó por afecciones a las captaciones y tuberías que conducen agua potable hacia el cantón el mismo que fue restablecido inmediatamente, en la ciudadela El Progreso fue abastecido de líquido vital por tanqueros de C.B Balsas. En el sector Las Acacias por la corriente de agua se generó un deslizamiento en la parte posterior de una vivienda provocando el ingreso de lodo afectando varios enseres de una familia conformada por seis personas las cuales al momento se encuentra en casa de acogida.
Situación actual:	Mediante informe técnico se registra nuevas afectaciones; asimismo se indica que las familias afectadas recibieron asistencia humanitaria
Afectaciones:	- 15 viviendas afectadas (5 afectadas por el ingreso de agua y 4 por deslizamiento y 6 por socavamiento) - 4 familias de 16 personas afectadas (las cuales 1 familia de 4 personas salió arrendar un departamento) - 1 familia de 6 personas damnificadas por pérdida de enseres (permanecen en casa acogiente). - 7 bienes públicos afectados (1 por poste de alumbrado público, 1 por tuberías de agua potable, 5 por alcantarillas). - 50 familias afectadas indirectamente por falta de agua potable.

REPORTE DE MONITOREO DE AMENAZAS Y EVENTOS PELIGROSOS – No. 0127

Fecha y Hora de actualización: martes, 05 de marzo de 2024 – 09:05:48 / Página 16 de 20

	<ul style="list-style-type: none"> - 100% servicio de agua potable afectado (habilitado). - 5 puentes afectados. - 1 puente destruido. - 1 bien público destruido (alcantarillado). - 1.000 metros de vía afectada de tercer orden (Parcialmente habilitada).
Acciones de respuesta:	<p>UPREA en conjunto con técnicos MAG realizaron recorrido y verificación de afectaciones en el sector agrícola y constataron acciones de respuesta por el evento.</p> <p>Personal de la Empresa de Aguas GAD Balsas realizó la limpieza de las captaciones y reparación de tuberías.</p> <p>MIES en presencia del Jefe Político realizó la entrega de asistencia humanitaria.</p> <p>OOPP del GAD Cantonal realiza trabajos de limpieza de la vía y reparación de alcantarillados.</p> <p>Gad Cantonal coordina la entrega de asistencia humanitaria.</p> <p>SGR realiza seguimiento al evento.</p>
Fuentes de información:	<p>SNGR CZ7 Umeva El Oro/UPREA SGR/GAD Cantonal.</p>



Inundación

Localización:	<p>El Oro/Pasaje/Casacay/Varios Sectores (El Mamey, Huizho).</p>
Antecedentes:	<p>El 21/02/2024 por lluvias fuertes en el cantón, se registró la creciente de río Huizho y sus vertientes, ocasionando el colapso de dos viviendas y un puente peatonal que conduce a Mamey; asimismo, por la misma creciente del río en mención se desbordó una quebrada S/N, la cual provocó el ingreso de agua a un domicilio y la pérdida total de sus enseres.</p> <p>En el barrio Miraflores se registró la caída de árboles que afectó parcialmente el techo de una vivienda y una vía de tercer orden que conduce hacia predios agrícolas la cual se encuentra parcialmente habilita al tránsito vehicular.</p>
Situación actual:	<p>Coordinador Zonal 7 SGR mantuvo reunión de trabajo junto con el alcalde del cantón Pasaje, realizaron recorrido en los sitios afectados verificando las acciones de respuesta en atención al evento.</p>
Afectaciones:	<ul style="list-style-type: none"> - 2 viviendas destruidas - 2 vivienda afectadas (1 por ingreso de agua y 1 por caída de arbol - 3 familias de 14 personas damnificadas (de las cuales, 11 personas fueron evacuadas a casas acogiente). - 1 puente peatonal destruido. - 20 metros de vía parcialmente habilitada - 1 familia de 4 personas afectadas (productores agrícolas) - 2 hectáreas de cultivos afectados(banano)
Acciones de respuesta:	<p>SGR coordinó con MAG para atención al evento.</p> <p>Técnico UPREA y CZ7 SGR en conjunto con UGR, Alcalde GAD Pasaje realizaron recorrido y verificaron acciones de respuesta por el evento.</p> <p>GAD Cantonal realizara la entrega de AH</p>
Fuentes de información:	<p>SNGR CZ7 Umeva El Oro/Cuerpo de Bomberos de Valencia.</p>



Inundación

Localización:	<p>El Oro/Marcabellí /Marcabellí cabecera cantonal, Ciudadela Nueva Esperanza.</p>
Antecedentes:	<p>El 20/02/2024 Por lluvias que se registran en el cantón, se suscitó el desbordamiento del río Marcabellí y el colapso de un puente peatonal privado, que sirve para ingreso y salida al Hostal; además de un puente vehicular de uso público afectado y la inundación de varias viviendas de la ciudadela Nueva Esperanza.</p>
Situación actual:	<p>Se constató que debido al desbordamiento del río se suscitó la ruptura de la tubería de agua potable que abastece al cantón, misma que al momento ha sido reparada; sin embargo, el servicio continuara suspendido hasta realizar análisis para comprobar que se encuentre apta para el consumo doméstico, mientras tanto el líquido vital está siendo abastecido por medio de tanqueros, además se informa que las familias afectadas han evacuado el agua lluvia de sus viviendas y se mantienen en las mismas, adicionalmente se corrige cifras de personas afectadas</p>
Afectaciones:	<ul style="list-style-type: none"> - 5 viviendas afectadas. - 5 familias de 17 personas afectadas (se mantienen en sus viviendas). - 1 Puente peatonal privado (destruido) - 1 puente público vehicular (afectado) - 100% servicio de liquido vital afectado.
Acciones de respuesta:	<p>Secretaría de Riesgos, jefatura política, UGR del GAD Marcabellí realizaron recorrido y levantamiento de información.</p> <p>GAD y Cuerpo de Bomberos colaboraron en la evacuación de aguas lluvias y abastecen de líquido vital al cantón mediante tanqueros.</p> <p>GAD colaboraron con la evacuación de aguas lluvias de las viviendas.</p> <p>OOPP del GAD realizará la colocación de nuevo puente vehicular y el propietario del Hostal, realizará por sus propios medios la colocación de uno nuevo.</p>
Fuentes de información:	<p>SNGR CZ7 Umeva El Oro /MDG, UGR Marcabellí</p>

ZONA 9

Colapso estructural

Localización:	<p>Pichincha/Quito/Conocoto/Marquesa de Solanda y Abdón Calderón, Conjunto Habitacional 6 de Junio.</p>
----------------------	---

REPORTE DE MONITOREO DE AMENAZAS Y EVENTOS PELIGROSOS – No. 0127

Fecha y Hora de actualización: martes, 05 de marzo de 2024 – 09:05:48 / Página 17 de 20



Antecedentes:

Situación actual:

Afectaciones:

Acciones de respuesta:

Fuentes de información:

Por lluvias de la tarde del 27/02/2024, se reportó un desbordamiento de quebrada que ocasionó el colapso de un muro que permite el ingreso de agua y lodo en viviendas del sector.

Se realizó una minga de limpieza en conjunto con las instituciones del Municipio. las familias afectadas se encuentran en sus viviendas. La quebrada se encuentra con su cauce normal.

10 viviendas afectadas
20 familias afectadas (60 personas afectadas aproximadamente)

Operativo zonal en conjunto con las instituciones del Municipio, la Unidad Educativa La Salle y la comunidad realizaron una minga de limpieza del cruce vial y de un tramo del canal de la quebrada San José e informa que estos trabajos de limpieza continuarán hasta la próxima semana.

SNGR C29 Umeva Pichincha/GAD Cantonal COEM / Cuerpo de Bomberos DMQ

3. Monitoreo de estado de vías afectadas por eventos peligrosos

04 VÍAS DE PRIMER ORDEN CERRADAS:

No.	Provincia	Cantón	Parroquia	Sector/Vía	Evento Peligroso	Afectación (mts lineales)	Fecha del evento	Vías alternas
1	Bolívar	Chillanes	Chillanes	San Francisco de Azapi Km 39, vía Chillanes-Bucay [E495]	DESPLAZAMIENTO	20	29/02/2024	Chillanes - La Miran - Bucay.
2	Santo Domingo de los Tsáchilas	La Concordia	La Concordia	En la entrada a la parroquia Las Villegas, vía de primer orden La Concordia - Monterrey	SOCAVAMIENTO	30	19/02/2024	Vía antigua La Villegas- Monterrey / La Concordia - Plan Piloto - Las Villegas - Monterrey.
3	Manabí	Jipijapa	Jipijapa	Km 1 Jardines de la Paz, vía Jipijapa - Guayaquil [E482]	SOCAVAMIENTO	80	22/02/2024	Ninguna
4	Chimborazo	Alausí	Alausí	Casual y Nuevo Alausí, vía Alausí - Guamote [E-35]	DESPLAZAMIENTO	2320	26/03/2023	vía alterna del tercer orden Riobamba Guasuntos Alausí - sub tramo Vishud Guasuntos.

41 VÍAS DE PRIMER ORDEN PARCIALMENTE HABILITADAS:

No.	Provincia	Cantón	Parroquia	Sector/Vía	Evento Peligroso	Afectación (mts lineales)	Fecha del evento	Vías alternas
1	Imbabura	Ibarra	Salinas	Estación Carchi, vía Salinas - Lita [E10] km132	DESPLAZAMIENTO	30	02/03/2024	Ninguna
2	Azuay	Cuenca	Molleturo	km 75, vía Cuenca-Molleturo-Naranjal [E-582]	DESPLAZAMIENTO	20	02/03/2024	Ninguna
3	Chimborazo	Chunchi	Gonzol	Zunag; en la Y antes de llegar a Zunag vía Chunchi - Alausí [E-35]	DESPLAZAMIENTO	--	02/03/2024	Ninguna
4	Bolívar	Echeandia	Echeandia	La Dolorosa, vía Guanujo-Echeandia [E494]	DESPLAZAMIENTO	60	01/03/2024	Ninguna
5	Azuay	Cuenca	Molleturo	km 90, vía Cuenca-Molleturo-Naranjal [E-582]	DESPLAZAMIENTO	15	28/02/2024	Ninguna
6	Loja	Quilanga	Quilanga	Llano Grande, vía Quilanga - Gonzanamá [E69]	DESPLAZAMIENTO	30	26/02/2024	Ninguna
7	Loja	Loja	Sucre	Tierras Coloradas, vía antigua Loja - Catamayo	SOCAVAMIENTO	---	26/02/2024	Ninguna
8	Napo	El Chaco	Santa Rosa	Tres Cruces, vía El Chaco - Reventador [E45]	HUNDIMIENTO	--	18/02/2024	Ninguna
9	Santo Domingo de los Tsáchilas	Santo Domingo	Alluriquín	Km 83 Vía Aloag - Santo Domingo E- 20	DESPLAZAMIENTO	50	06/01/2024	---
10	Manabí	Santa Ana	Santa Ana	Sitio Majojo, vía Santa Ana Olmedo subiendo el Cerro.	HUNDIMIENTO	--	11/02/2024	Ninguna
11	Cotopaxi	Pujilí	Tingo	Tacajaló ingreso a la Esperanza, vía Pujilí - La Maná [E-30].	DESPLAZAMIENTO	--	31/01/2024	Ninguna
12	Manabí	Pedernales	Pedernales	Vía Chamanga [E15]	SOCAVAMIENTO	---	30/01/2024	Ninguna
13	Manabí	Jama	Jama	Camarones Km 16, vía Jama - Pedernales [E15]	HUNDIMIENTO	2	30/01/2024	Ninguna
14	Los Ríos	Babahoyo	Pimocha	Puente de Los Gemelos	SOCAVAMIENTO	6	19/01/2024	Ninguna
15	Imbabura	Cotacachi	García Moreno	entrada a Limones, vía Otavalo - Selva Alegre - Sanguangual - Las Golondrinas Km 89 [E29]	DESPLAZAMIENTO	100	05/01/2024	Ninguna

REPORTE DE MONITOREO DE AMENAZAS Y EVENTOS PELIGROSOS – No. 0127

Fecha y Hora de actualización: martes, 05 de marzo de 2024 – 09:05:48 / Página 18 de 20

No.	Provincia	Cantón	Parroquia	Sector/Vía	Evento Peligroso	Afectación (mts lineales)	Fecha del evento	Vías alternas
16	Azuay	Sigsig	Sigsig	km 18+740, Vía Cuenca-Sigsig-Matanga[E-594]	DESPLAZAMIENTO	30	02/01/2024	Ninguna
17	Cotopaxi	Latacunga	Eloy Alfaro	Por el night club El Bosque, vía Latacunga - Pujilí [E-30]	DESPLAZAMIENTO	25	29/12/2023	Ninguna
18	Imbabura	Ibarra	Carolina	San Jerónimo-Guadual; vía Salinas - Lita km 114 [E10]	DESPLAZAMIENTO	125	22/12/2023	Ninguna
19	Morona Santiago	Limón Indanza	General Leonidas Plaza Gutiérrez (Limón)	Loma de la Virgen, vía Plan de Milagro-Gualaceo	DESPLAZAMIENTO	26	12/12/2023	Cuenca-Guarumales-Méndez-Limón Indanza-Plan de Milagro.
20	Tungurahua	Baños de Agua Santa	Río Verde	San Jorge, vía Baños - Puyo [E30]	SOCAVAMIENTO	100	16/07/2023	Ninguna
21	Tungurahua	Baños de Agua Santa	Ulba	Agoyán, vía Baños - Puyo [E-30]	SOCAVAMIENTO	30	27/06/2023	Ninguna
22	Esmeraldas	Quinindé	Malimpia	Malimpia, E20 pasando el basurero a mano derecha	SOCAVAMIENTO	30	03/04/2023	Ninguna
23	Morona Santiago	Limón Indanza	Yunganza (Cab. en el rosario)	Km 35, El Rosario, vía Bella Unión - Limón [E45]	DESPLAZAMIENTO	30	04/03/2023	Ninguna
24	Manabí	Manta	San Lorenzo	Ruta del Spondylus San Lorenzo - Santa Rosa [E15]	OLEAJE	1200	24/01/2023	Ninguna
25	Azuay	Sevilla de Oro	Palmas	km 76, Vía Paute Guarumales Méndez [E-40]	DESPLAZAMIENTO	25	05/09/2022	Ninguna
26	Azuay	Sevilla de Oro	Palmas	km 61, Vía Paute Guarumales Méndez [E-40]	SOCAVAMIENTO	35	30/08/2022	Ninguna
27	Manabí	Puerto López	Salango	La Rinconada 5 Cerros, vía Puerto López - Santa Elena [E15].	HUNDIMIENTO	4	28/08/2022	Ninguna
28	Manabí	Sucre	Leonidas Plaza	Km 19, San Agustín-Tosagua [E-383]	SUBSIDENCIA	150	14/08/2022	Ninguna
29	Morona Santiago	Sucúa	Asunción	Sector paso Carreño [E45]	SOCAVAMIENTO	5	18/05/2022	Ninguna
30	Pichincha	Mejía	Manuel Cornejo A.	km 38 + 600, vía Alóag - Unión del Toachi [E20]	HUNDIMIENTO	15	25/02/2022	Ninguna
31	Esmeraldas	Quinindé	Rosa Zarate (Quinindé)	Km 68 Los Vergeles, vía Esmeraldas - Quinindé [E20]	HUNDIMIENTO	40	08/02/2022	Ninguna
32	Imbabura	Ibarra	Carolina	San Jerónimo; vía Salinas - Lita [E 10]	DESPLAZAMIENTO	225	22/12/2021	1.- Ruta desde la E10 Guallupe - San Juan de Lachas (Carchi) - por la E 182 Gualchan - Chical - Maldonado - Tulcán - Ibarra 2.- Para vehículos livianos, E10 desde San Jerónimo - Buenos Aires - Cahuasqui - Tumbabiro.
33	Cañar	Cañar	Ingapirca	Vía El tambo - Ingapirca - Honorato Vásquez km 8+100, km 15.	DESPLAZAMIENTO	100	24/11/2021	Ninguna
34	Morona Santiago	Morona	Macas, cabecera cantonal y capital provincial	Vía Macas-Puyo [E45], tramo puente sobre el río Copueno-puente sobre el río Upano	SOCAVAMIENTO	180	16/05/2021	Ninguna
35	Napo	El Chaco	Gonzalo Díaz De Pineda (El Bombón)	San Rafael, Piedra Fina, San Luis, San Carlos, Vía Y de Baeza-Lago Agrío [E45]	SOCAVAMIENTO	1040	02/02/2020	Lago Agrío - Coca - Y de Narupa - Tena - Ambato - Quito
36	Morona Santiago	Santiago	Patuca	Loma Seca vía Patuca - Santiago [E40]	SOCAVAMIENTO	15	15/01/2020	Ninguna
37	Morona Santiago	Tiwintza	San José de Morona	Shaime, vía Santiago-San José de Morona [E40]	COLAPSO ESTRUCTURAL	170	13/05/2020	Ninguna
38	Morona Santiago	Tiwintza	Santiago, cabecera cantonal	Km 75, Yapapas, vía Entronque a Santiago de Méndez - Santiago [E40]	DESPLAZAMIENTO	70	16/05/2020	Ninguna
39	Morona Santiago	Tiwintza	Santiago, cabecera cantonal	Palomino km 68, vía Santiago-San José de Morona [E40]	SOCAVAMIENTO	70	16/05/2020	Ninguna
40	Morona Santiago	Morona	Macas, cabecera cantonal y capital provincial	Puente sobre el río Upano, vía Macas-Puyo-[E45]	SOCAVAMIENTO	57	21/06/2020	Ninguna
41	Morona Santiago	Tiwintza	Santiago, cabecera cantonal	Yapapas, vía Entronque a Santiago de Méndez - Santiago [E40]	SOCAVAMIENTO	50	21/08/2020	Ninguna

REPORTE DE MONITOREO DE AMENAZAS Y EVENTOS PELIGROSOS - No. 0127

Fecha y Hora de actualización: martes, 05 de marzo de 2024 - 09:05:48 / Página 19 de 20

09 VÍAS DE SEGUNDO ORDEN CERRADAS:

No.	Provincia	Cantón	Parroquia	Sector/Vía	Evento Peligroso	Afectación (mts lineales)	Fecha del evento	Vías alternas
1	Manabí	Rocafuerte	Rocafuerte	Tierra bonita, límite cantonal con Tosagua a 700 metros de la vía Estatal [E38]	SUBSIDENCIA	100	23/02/2024	Ninguna
2	Manabí	Pichincha	Pichincha	Aqua Blanca, Vía Las Damas - Puerto Conguillo	DESLIZAMIENTO	15	18/02/2024	Ninguna
3	Imbabura	Otavalo	San José de Quichinche	El Puente	INUNDACIÓN	60	19/12/2023	Ninguna
4	Esmeraldas	Quinindé	Cube	Recinto Cube	DESLIZAMIENTO	20	25/05/2023	Ninguna
5	Santa Elena	Salinas	Anconcito	Vía al Puerto Pesquero	SOCAVAMIENTO	--	14/03/2023	Ninguna
6	Pichincha	Quito	Conocoto	Calles Hermano Miguel y Panzaleo, cruce de vías	SOCAVAMIENTO	30	28/02/2022	Ninguna
7	Azuay	Nabón	Nabón	Rosas, Bellavista, Tamboloma, Chunazana	DESLIZAMIENTO	50	14/03/2021	Corraleja-Yasudel-Susudel
8	Imbabura	Pimampiro	Pimampiro, Cabecera Cantonal	San José de Aloburo	DESLIZAMIENTO	500	09/11/2021	Vía Narchimbuela - Pimampiro
9	Pichincha	Mejía	Tambillo	El Murco - Pasando la escuela Carlos Freire Larrea	INUNDACIÓN	---	11/04/2022	Ninguna

10 VÍAS DE SEGUNDO ORDEN PARCIALMENTE HABILITADAS:

No	Provincia	Cantón	Parroquia	Sector/Vía	Evento Peligroso	Afectación (mts lineales)	Fecha del evento	Vías alternas
1	Cañar	Cañar	Ducur	Javín-Vía Montenegro	DESLIZAMIENTO	60	01/03/2024	Ninguna
2	Cotopaxi	Latacunga	Eloy Alfaro	Varios Sectores	INUNDACIÓN	--	01/03/2024	Ninguna
3	Bolívar	San Miguel	Bilován	varios sectores: Cedropamba-Sandalan-San Pedro, Matapalo, Santana y El Tingo.	DESLIZAMIENTO	100	21/02/2024	Ninguna
4	Morona Santiago	Morona	Zuña (Zuñac)	Km 45, 61-69, vía Macas-Riobamba [E46]	DESLIZAMIENTO	30	19/02/2024	Ninguna
5	Esmeraldas	Quinindé	Rosa Zárate	Quinindé	DESLIZAMIENTO	--	22/01/2024	Ninguna
6	Manabí	Sucre	San Isidro	San Isidro, vía San Isidro - Eloy Alfaro	HUNDIMIENTO	100	22/01/2024	Ninguna
7	El Oro	Piñas	Capiro	Conchicola, vía Piñas - Capiro	HUNDIMIENTO	30	04/01/2024	Ninguna
8	El Oro	Piñas	Moromoro	El Placer, vía El Placer, Vía Buenaventura Saracay [E-585]	DESLIZAMIENTO	3	17/10/2023	Ninguna
9	Chimborazo	Pallatanga	Pallatanga	Jiménez, vía Jiménez - Pallatanga	SOCAVAMIENTO	--	27/05/2023	Ninguna
10	Pichincha	Quito	San Antonio	Monjas y Chaguar	COLAPSO ESTRUCTURAL	15	07/05/2022	Ninguna

15 VÍAS DE TERCER ORDEN CERRADAS:

No.	Provincia	Cantón	Parroquia	Sector/Vía	Evento Peligroso	Afectación (mts lineales)	Fecha del evento	Vías alternas
1	Bolívar	Chimbo	Telimbela	Las Peñas	INUNDACION	50	28/02/2024	El Valle-Caluma
2	Pichincha	Rumiñahui	Sangolqui	Centro de convenciones de Rumiñahui, calles Quito y Atacazo	SOCAVAMIENTO	25	27/02/2024	Ninguna
3	Esmeraldas	Quinindé	La Unión	Boca del Campo, comunidad el Rosario	DESLIZAMIENTO	---	24/02/2024	Ninguna
4	Cotopaxi	La Maná	Pucayacu	Sandomo, vía Pucayacu - Sandomo - Sigchos	DESLIZAMIENTO	60	22/02/2024	Ninguna
5	El Oro	Machala	Nueve de Mayo	Sector Ceibales kilómetro T3, vía Machala El Retiro	SOCAVAMIENTO	25	21/02/2024	Ninguna
6	El Oro	Balsas	Balsas	San Roquito, Vía Balsas - San Roquito	DESLIZAMIENTO	10	20/02/2024	Ninguna
7	Manabí	Pedernales	10 de Agosto	Varios Sectores (Santa Rosa, San José Arriba)	INUNDACION	---	05/02/2024	Ninguna
8	Bolívar	Echeandía	Echeandía	varios sectores, El Congreso, vía al Guabito, San José de Camarón, Congreso la Y", vía San José de Camarón a Carimara, Pitiambe, Cruce de la Libertad y Congreso, San Eduardo,	SOCAVAMIENTO	47	29/01/2024	Ninguna

REPORTE DE MONITOREO DE AMENAZAS Y EVENTOS PELIGROSOS - No. 0127

Fecha y Hora de actualización: martes, 05 de marzo de 2024 - 09:05:48 / Página 20 de 20

				Estero de Damas, vía a Plaza Roja y Malecón Alto y Bajo.				
9	Imbabura	Cotacachi	Apuela	Apuela Centro Poblado, Cristopamba, Santa Rosa, La Playa, Pueblo Viejo, La Esperanza	DESLIZAMIENTO	120	19/12/2023	Ninguna
10	Imbabura	Cotacachi	Peñaherrera	El Cristal, vía Peñaherrera - Villaflores	DESLIZAMIENTO	50	19/12/2023	Ninguna
11	Pichincha	Mejía	Tambillo	Ushco, vía Tambillo - Panamericana Sur	INUNDACIÓN	20	10/04/2022	Ninguna
12	Pichincha	Mejía	Manuel Cornejo Astorga (Tandapi)	Vía de ingreso a las Comunidades Peñas Blancas, El Paraíso, El Mirador y San Francisco	DESLIZAMIENTO	140	08/02/2022	Ninguna
13	Morona Santiago	Morona	Sinai	Playas de San Luis, vía Santa María Tunants-Playas de San Luis-Quinta Cooperativa	INUNDACIÓN	3884	02/05/2021	Ninguna
14	Azuay	Cuenca	Nulti	Pasto Romero, vía al centro Parroquial	DESLIZAMIENTO	30	16/04/2021	Ninguna
15	Chimborazo	Chunchi	Chunchi, cabecera cantonal	Armenia	DESLIZAMIENTO	955,9	20/01/2021	Ninguna

13 VÍAS DE TERCER ORDEN PARCIALMENTE HABILITADAS:

No.	Provincia	Cantón	Parroquia	Sector/Vía	Evento Peligroso	Afectación (mts lineales)	Fecha del evento	Vías alternas
1	El Oro	Atahualpa	Ayapamba	Piedra Hendida, vía Piñas - Atahualpa	DESLIZAMIENTO	20	29/02/2024	Ninguna
2	El Oro	Atahualpa	San José	San José, vía San José - Milagro	DESLIZAMIENTO	20	29/02/2024	Ninguna
3	Azuay	Cuenca	Chaucha	Angas	DESLIZAMIENTO	50	18/02/2024	Ninguna
4	Esmeraldas	Quinindé	La Unión	Recinto La Pimienta, vía Playa del Muerto	HUNDIMIENTO	--	22/01/2024	Ninguna
5	Esmeraldas	Quinindé	Malimpia	Vía Cristóbal Colón - Valle Esmeraldeño	DESLIZAMIENTO	--	22/01/2024	Ninguna
6	El Oro	Marcabellí	Marcabellí	Villa Seca, Vía Marcabellí - Las Lajas	DESLIZAMIENTO	60	11/01/2024	Ninguna
7	El Oro	Piñas	Capiro	Conchicola, vía Piñas - Capiro.	HUNDIMIENTO	30	05/01/2024	Ninguna
8	Carchi	Mira	Jijón y Caamaño	San Jacinto, Santa Marianita de Caliche; Chinambi; San Patricio	DESLIZAMIENTO	50	04/01/2024	Ninguna
9	Tungurahua	Ambato	Totoras	Barrio el Recreo, A 3 cuadras del parque central, vía Totoras - El Recreo.	DESLIZAMIENTO	--	29/12/2023	Ninguna
10	Esmeraldas	Esmeraldas	San Mateo	Recinto Danila	DESLIZAMIENTO	-	28/12/2023	Ninguna
11	Esmeraldas	Quinindé	Chura	comunidad Chancama adentro sector Valle Hermoso	SOCAVAMIENTO	15	06/12/2023	Ninguna
12	Imbabura	Otavalo	Selva Alegre	Comunidad de Pamplona	DESLIZAMIENTO	-	22/11/2023	Ninguna
13	Pastaza	Arajuno	Arajuno	Boano, vía Shiwakucha - Puni Bocana	SOCAVAMIENTO	70	28/07/2022	Ninguna

Reporte generado por la Dirección de Monitoreo de Eventos Adversos de la Secretaría de Gestión de Riesgos.

Reporte elaborado por:

Nombre: Victot Yagual P.- Digitador Nacional

Correo electrónico: victor.yagual@gestionderiesgos.gob.ec

Teléfono: 042593500 ext. 1605

Reporte revisado por:

Nombre: - Crithian Mazorra - Analista de Monitoreo de Eventos Adversos

Correo electrónico: cristian.mazorra@gestionderiesgos.gob.ec

Teléfono: 042593500 ext. 1603

Para ser agregado o removido de esta lista de destinatarios, por favor envíe un correo electrónico a sala.nacional@gestionderiesgos.gob.ec
Para más información, visite nuestro sitio web: <https://www.gestionderiesgos.gob.ec/reportes-de-monitoreo-de-amenazas-y-eventos-peligrosos-2022/>