

## REPORTE DE MONITOREO DE AMENAZAS Y EVENTOS PELIGROSOS - No. 0117




Fecha y Hora de actualización: miércoles, 28 de febrero de 2024 - 21:41:27 / Página 1 de 20

Periodo de Monitoreo: Desde: 09h00 28/02/2024 Hasta: 21h00 28/02/2024

### 1. Monitoreo de amenazas

- Amenaza en desarrollo, posible desencadenamiento de eventos peligrosos.
- Amenaza en incremento y probable materialización inminente.
- Amenaza dentro de los parámetros normales.

#### PELIGRO VOLCÁNICO:

Ubicación	Nivel de alerta declarada	Situación actual	Valoración actual
 Volcán Reventador Napó	NARANJA	19:00 nublado sin novedad	●
 Volcán Chiles-Cerro Negro Carchi	AMARILLA	19:00 nublado sin novedad	●
 Volcán Sangay Morona Santiago	AMARILLA	19:30 nublado sin novedad	●

#### PELIGRO POR DESBORDAMIENTOS DE CUERPOS HÍDRICOS:

##### 07 cuerpos de agua desbordados:

Provincia	Cantón	Parroquia	Sector	Nombre
Los Ríos	Babahoyo	Febres Cordero (Las Juntas) (Cab. en Mata de Cacao)	Piladora Don Eduardo	Chilintomo
Los Ríos	Babahoyo	Pimocha	Rcto. La Ciruela	Caracol
Los Ríos	Babahoyo	Clemente Baquerizo	El Palmar	San Pablo
Los Ríos	Babahoyo	Babahoyo	Babahoyo	Babahoyo
Manabí	Chone	Santa Rita	Varios Sectores	Mosquito
Manabí	Chone	Chone, Cabecera Cantonal	Casco Urbano	Chone
Bolívar	Echeandía	Echeandía	San José Camarón	Soloma

##### 11 cuerpos de agua con tendencia a aumentar el nivel:

Provincia	Cantón	Parroquia	Sector	Nombre
Los Ríos	Vinces	Antonio Sotomayor (Cab. en Playas de Vinces)	Comunidad Rural 15 de Agosto	Pula
Los Ríos	Babahoyo	Caracol	rcto. Nueva Fortuna	Catarama
Los Ríos	Mocache	Mocache	Mocache	Mocache
Los Ríos	Montalvo	Montalvo	rcto. La Maravilla	Santa Rosa
Guayas	Samborondón	Samborondón	El Oro y Malecón	Babahoyo
Guayas	Baquerizo Moreno	Baquerizo Moreno	Las Mercedes	Chilintomo
Guayas	Lomas De Sargentillo	Lomas De Sargentillo	Recintos Caña Brava, Mamey	Loco
Guayas	San Jacinto De Yaguachi	San Jacinto De Yaguachi	La Isla, vía Vuelta larga	Chimbo
Guayas	Alfredo Baquerizo Moreno (Juján)	Alfredo Baquerizo Moreno (Juján)	Varios Sectores (Sector San Antonio, Los Amarillos y El Tránsito)	Los Amarillos
Manabí	Chone	Ricaurte	Varios Sectores	Garrapata
Esmeraldas	Quininde	Cabecera Cantonal	Rosa Zarate	Blanco

#### PELIGRO POR INCENDIOS FORESTALES:

##### 00 incendios forestales activo:

Provincia	Cantón	Parroquia	Sector	Afectación (Ha)	Fecha de inicio
--	--	--	--	--	--

##### 00 incendios forestales controlados:

Provincia	Cantón	Parroquia	Sector	Afectación (Ha)	Fecha de inicio
--	--	--	--	--	--

## REPORTE DE MONITOREO DE AMENAZAS Y EVENTOS PELIGROSOS - No. 0117

Fecha y Hora de actualización: miércoles, 28 de febrero de 2024 - 21:41:27 / Página 2 de 20

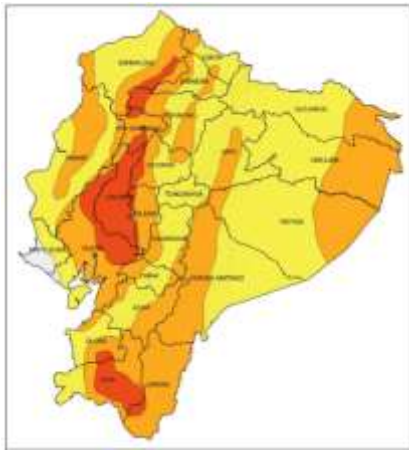
### PELIGRO POR APERTURA O COLAPSO DE PRESAS Y REPRESAS:

Recurso	Cota mínima	Cota Actual	Cota máxima	Hora de corte	Valoración
Molino, Azuay	1970.00	---	1990.50	---	---
Mazar, Azuay	2138.05	---	2153.45	---	---
Daule Peripa, Guayas	70.00	79.37	85.00	08:53	●
Central Baba, Los Ríos	114.00	---	117.00	---	---
Chongón, Guayas	44.50	46.50	55.15	09:37	●
El Azúcar, Santa Elena	40.00	42.38	45.09	09:37	●
San Vicente, Santa Elena	50.00	55.26	57.49	09:37	●
La Esperanza, Manabí	53.40	60.66	66.00	09:37	●
Poza Honda, Manabí	104.29	103.67	106.50	09:37	●
Multipropósito Chone, Manabí	48.00	62.73	68.50	09:37	●
Agoyán, Tungurahua	1645.00	---	1651.00	---	---
Pucará-Pisayambo, Tungurahua	3541.00	---	3565.00	---	---

Para mayor información de las Declaratorias de niveles de alerta vigentes por amenazas y/o eventos peligrosos, puede visitar la página web:

<https://www.gestionderiesgos.gob.ec/niveles-de-alertas-y-declaratorias-vigentes-establecidas-por-la-sgr/>

### SITUACIÓN HIDROMETEOROLÓGICA:

	<p><b>AMENAZA: LLUVIAS Y TORMENTAS ELÉCTRICAS - ADVERTENCIA N° 13</b></p> <p>desde 13H00 del 28 de febrero hasta las 07H00 del 03 de marzo de 2024</p> <p>SITUACIÓN: Entre el 28 de febrero y 3 de marzo continuará la presencia de lluvias de moderada y fuerte intensidad con tormentas y ráfagas de viento en gran parte del Litoral, Callejón Interandino y Amazonía. Los eventos más significativos se presentarán entre la tarde del 28 de febrero y la madrugada del 2 de marzo.</p> <ul style="list-style-type: none"> <li>● <b>Región Litoral:</b> Las mayores intensidades se enfocarán en horas de la noche y madrugada, en la zona centro de la región y cordillera occidental.</li> <li>● <b>Región Interandina:</b> Lluvias de mayor intensidad en la zona norte y sur de la región.</li> <li>● <b>Región Amazónica:</b> Mayor recurrencia al sur de la región.</li> </ul>
---	--

### PELIGRO SÍSMICO:

Fecha - Hora Local	Magnitud	Profundidad	Cercano a	Sentido por la población
---	---	---	---	---

## 2. Monitoreo de eventos peligrosos (emergencias y desastres)

### ZONA 1



#### Inundación

<b>Localización:</b>	Esmeraldas/ Esmeraldas/ 05 de Agosto/ Propicia #2 e Isla Luis Vargas Torres.
<b>Antecedentes:</b>	Por fuertes lluvias registradas la madrugada del 20/02/2024, se produjo el desbordamiento del río Esmeraldas, suscitándose una inundación en los sectores. Se visualiza varias viviendas afectadas y calles anegadas.
<b>Situación actual:</b>	En la entrega de Asistencia de la SGR-CZ1 en la parroquia Esmeraldas se registró el dato preliminar de las personas afectadas. El sector Isla Luis Vargas Torres no presentan anegamiento.

## REPORTE DE MONITOREO DE AMENAZAS Y EVENTOS PELIGROSOS – No. 0117

Fecha y Hora de actualización: miércoles, 28 de febrero de 2024 – 21:41:27 / Página 3 de 20

	Las familias se encuentran pernoctando en sus propias viviendas. El río Esmeraldas se encuentra con tendencia a disminuir de nivel.
<b>Afectaciones:</b>	-175 familias 721 personas afectadas (Dato Preliminar a la espera de la EVIN) sector Isla Luis Vargas Torres (12 de Mayo). Parroquia San Mateo: -17 familias (68 personas afectadas) sectores Tabete, Bartolomé Ruiz (Dato preliminar a la espera de la EVIN). Parroquia Tachina: -18 familias (75 personas afectadas) sector Tabule (Dato preliminar a la espera de la EVIN). Varias parroquias: -100 viviendas afectadas (Dato preliminar a la espera de la EVIN).
<b>Acciones de respuesta:</b>	La SGR-CZ1 acompañado de la Cruz Roja, GAD Cantonal Esmeraldas, Gobernación Esmeraldas, Policía Nacional y Fuerzas Armadas realizó la entrega de asistencia Humanitaria.
<b>Fuentes de información:</b>	GAD Cantonal Esmeraldas/ Presidente de la Comunidad/SGR Umeva Esmeraldas



### Subsistencia

<b>Localización:</b>	Esmeraldas/Muisne/Muisne/ Pueblo Nuevo vía a Muisne E[381]
<b>Antecedentes:</b>	Por lluvias suscitada el día 20/02/2024 se registró una subsistencia que afectó la vía de primer orden la cual se encuentra parcialmente habilitada, adicional se registran viviendas afectadas.
<b>Situación actual:</b>	UPREA SGR identificó a las familias, viviendas y bienes privados afectados.
<b>Afectaciones:</b>	- 6 familias afectadas (dato preliminar a la espera de la EVIN). - 5 viviendas afectadas. - 2 bienes privados afectados(tiendas). - 70 metros lineales.
<b>Acciones de respuesta:</b>	SGR CZ1 confirmó el evento y realizó inspección en el sector afectado. Umeva Esmeraldas coordinó la atención del evento con MTOP Esmeraldas quienes gestionan recursos para realizar la intervención.
<b>Fuentes de información:</b>	SGR-CZ1 Esmeraldas/MTOP Esmeraldas.



### Inundación

<b>Localización:</b>	Esmeraldas/ Muisne/ 05 de Agosto-Esmeraldas-San Mateo-Tachina-Camarones-Chinc/ Varios recintos
<b>Antecedentes:</b>	Por fuertes lluvias registradas la madrugada del 19/02/2024, se produjo el desbordamiento de los ríos Chipa, San Francisco y Bunche, suscitándose una inundación en la parroquia. Las familias afectadas han evacuado a familias de acogida y a la iglesia parroquial.
<b>Situación actual:</b>	La SGR-CZ1 entregó Asistencia Humanitaria en las parroquias afectadas y registró datos preliminares de familias y personas afectadas las mismas que continúan pernoctando en sus propias viviendas Los sectores ya no presentan anegamiento. Los ríos Esmeraldas se encuentra normal.
<b>Afectaciones:</b>	<b>Parroquia Esmeraldas:</b> -326 familias 1320 personas afectadas (Dato Preliminar a la espera de la EVIN) sector Isla Luis Vargas Torres (12 de Mayo) e Isla Pianguapi. <b>Parroquia Camarones:</b> -17 familias 77 personas afectadas (Dato Preliminar a la espera de la EVIN) recinto La Carmelita. <b>Parroquia Chinca:</b> -69 familias 285 personas afectadas (Dato Preliminar a la espera de la EVIN) recinto Chigüe. <b>Parroquia 5 de Agosto:</b> -192 familias 693 personas afectadas (Dato Preliminar a la espera de la EVIN) sector Isla Roberto Luis Cervantes. <b>Parroquia San Mateo:</b> *-17 familias (68 personas afectadas) sectores Tabete, Bartolomé Ruiz (Dato preliminar a la espera de la EVIN). <b>Parroquia Tachina:</b> -18 familias (75 personas afectadas) sector Tabule (Dato preliminar a la espera de la EVIN). <b>Varias parroquias:</b> -100 viviendas afectadas (Dato preliminar a la espera de la EVIN).
<b>Acciones de respuesta:</b>	El MAG realizó la inspección técnica de los cultivos afectados. La SGR-CZ1 acompañado de la Cruz Roja, GAD Cantonal Esmeraldas y Fuerzas Armadas realizó la entrega de asistencia Humanitaria en las parroquias Esmeraldas, Camarones y Chinca.
<b>Fuentes de información:</b>	GAD Cantonal Muisne/CNEL/GAD Parroquial San Francisco/ SGR Esmeraldas.



### Inundación

<b>Localización:</b>	Esmeraldas/ Atacames/ Súa / Alonso de Illescas, Nuevo Porvenir, El Mangal, Manglar
<b>Antecedentes:</b>	Por fuertes lluvias registradas la madrugada del 19/02/2024, se produjo el desbordamiento del río Súa, se suscitó una inundación en varios sectores.
<b>Situación actual:</b>	El río Súa se encuentra con tendencia a disminuir de nivel. Las familias continúan pernoctando en sus mismas viviendas. Los sectores ya no presentan anegamiento.
<b>Afectaciones:</b>	-40 viviendas afectadas.

## REPORTE DE MONITOREO DE AMENAZAS Y EVENTOS PELIGROSOS – No. 0117

Fecha y Hora de actualización: miércoles, 28 de febrero de 2024 - 21:41:27 / Página 4 de 20

<b>Acciones de respuesta:</b>	-216 familias (985 personas afectadas). -3 centros de salud afectados. La UGR GAD Cantonal Atacames remitió la EVIN. La UGR MSP realizó la inspección técnica de los centros de salud. Personal del GAD Atacames participó en la sesión con los integrantes del COPAE Súa. CNEL realiza la suspección del servicio eléctrico por precaución.
<b>Fuentes de información:</b>	GAD Cantonal Atacames/ SGR Esmeraldas.



### Inundación

<b>Localización:</b>	Esmeraldas/ Esmeraldas/ Vuelta Larga/ Gatazo, Vuelta Larga
<b>Antecedentes:</b>	Debido a lluvias registradas la noche del 29/01/2024, se suscitó una inundación en el sector.
<b>Situación actual:</b>	En la entrega de asistencia humanitaria de la SGR-CZ1 se registraron a familias afectadas del sector Gatazo. Las familias afectadas se encuentran pernoctando en sus mismas viviendas.
<b>Afectaciones:</b>	-73 familias (315 personas afectadas dato preliminar).
<b>Acciones de respuesta:</b>	SGR-CZ1 con apoyo de Cuerpo de Bomberos Esmeraldas, Fuerzas Armadas, GAD Cantonal Esmeraldas, MIES y Cruz Roja se realizó la entrega de Asistencia Humanitaria en el sector de Gatazo.
<b>Fuentes de información:</b>	Cuerpo de Bomberos Esmeraldas/ Umeva Esmeraldas.



### Inundación

<b>Localización:</b>	Esmeraldas/ Esmeraldas/ Simón Plata Torres/ Lucha de los Pobres, 50 Casas.
<b>Antecedentes:</b>	Por lluvias suscitadas la noche de 29/01/2024 y la madrugada del 30/01/2024 se registró una inundación en varios sectores de la parroquia.
<b>Situación actual:</b>	La SGR-CZ1 registró 220 fichas EVIN para bono del sector 50 casas. La vía de primer orden se encuentra habilitada al tránsito vehicular, adicional ya no presenta anegamiento.
<b>Afectaciones:</b>	-128 familias afectadas -540 personas afectadas (información en evaluación). -4 Unidades Educativas afectadas funcionalmente.
<b>Acciones de respuesta:</b>	La SGR-CZ1 realizó la revisión y depuración de información de fichas EVIN para bono mismas que se procederá a enviar al MIES. La UGR Mineduc realizó la inspección técnica de las unidades educativas.
<b>Fuentes de información:</b>	SGR-CZ1/Umeva Esmeraldas.

## ZONA 2



### Socavamiento

<b>Localización:</b>	Napo/El Chaco/Gonzalo Díaz De Pineda (El Bombón)/San Rafael, Piedra Fina 2, San Luis, San Carlos, vía Y de Baeza-Lago Agrío [E45].
<b>Antecedentes:</b>	Debido al proceso erosivo desarrollado desde febrero del 2020, el río Quijos (Alto Coca) mantiene en riesgo a varias viviendas y sectores estratégicos, tales como: la Red Estatal Vial [E45], Hidroeléctrica Coca Codo Sinclair, tuberías de SOTE, Poliducto Shushufindi - Quito y OCP. Se mantiene la declaratoria emitida mediante resolución SGR-058-2021 de cambiar el nivel de alerta Naranja a Roja.
<b>Situación actual:</b>	El frente de erosión se encuentra en la abscisa 7+500 por 180 días (21/01/2024). La vía El Chaco-Reventador se encuentra habilitada.
<b>Afectaciones:</b>	<ul style="list-style-type: none"> <li>- Desde el 2020 a la fecha las afectaciones son las siguientes:</li> <li>- 122 personas afectadas</li> <li>- 27692 personas afectadas indirectas</li> <li>- 76 personas damnificadas</li> <li>- 105 personas evacuadas</li> <li>- 7 viviendas destruidas</li> <li>- 1120 metros de vía afectadas</li> <li>- 4 puentes destruidos: (Puente sobre el río Montana, Marker, Ventana 2 y Puente Piedra Fina 2)</li> <li>- 4 bienes Afectados: (tuberías del SOTE, Poliducto Shushufindi- Quito y OCP, Sistema de Agua Potable de San Luis ,05/09/2023 bus interprovincial)</li> <li>- 100.03 Ha de Cultivo perdidos</li> <li>- 3448 animales de granja afectados y muertos</li> </ul>
<b>Acciones de respuesta:</b>	El 30/12/2023, MTOP junto a otras instituciones como GAD Municipal El Chaco, GAD Municipal de Gonzalo Pizarro, GAD Provincial de Sucumbíos y Petroecuador, habilitaron al 100% el puente bailey. La Comisión Ejecutora Río Coca - CELEC EP, SGR CZ2 y CCGR San Luis realizan monitoreo constante.
<b>Fuentes de información:</b>	SGR CZ2 Unidad de Monitoreo Napo-Orellana/CELEC EP/GAD Municipal El Chaco/MTOP/teniente Político Gonzalo Díaz de Pineda

## ZONA 3

### Colapso estructural

## REPORTE DE MONITOREO DE AMENAZAS Y EVENTOS PELIGROSOS – No. 0117

Fecha y Hora de actualización: miércoles, 28 de febrero de 2024 – 21:41:27 / Página 5 de 20



<b>Localización:</b>	Chimborazo / Guano / San Isidro / Comunidad Cochapamba U.E Ciudad de Macas.
<b>Antecedentes:</b>	Producto de las lluvias de ayer 27/02/2024 y por el deterioro del material se suscitó el colapso de un poste de alumbrado público sobre el techo de la Unidad Educativa “Ciudad de Macas”.
<b>Situación actual:</b>	para precautelar la seguridad de los niños se suspende las actividades académicas
<b>Afectaciones:</b>	<ul style="list-style-type: none"> <li>• 1 Unidad Educativa afectada (Techo)</li> <li>• 1 bien público afectado (Poste de Madera)</li> </ul>
<b>Acciones de respuesta:</b>	GAD Guano en coordinación con MINEDUC UGR Distrito Guano - Penipe realizaron la verificación del evento.
<b>Fuentes de información:</b>	Empresa Eléctrica Riobamba ( EERSA) realiza los trabajos de cambio del poste. EERSA / MINEDUC / GAD Guano / SGR Unidad de Monitoreo Chimborazo.



### Deslizamiento Alausí:

<b>Localización:</b>	Chimborazo/Alausí/Alausí, Cabecera Cantonal/Casual, vía Guamote – Alausí [E-35].
<b>Antecedentes:</b>	<p>El 09/12/2022, se produjo un hundimiento en la vía de primer orden, lo que inhabilitó el paso vehicular en ese momento.</p> <p>El día 26/03/2023, se produjo un deslizamiento donde cedió el cerro Casual destruyendo viviendas y causando pérdidas de vidas en los barrios Nuevo Alausí y Casual.</p> <p>Mediante RESOLUCIÓN Nro. SGR-111-2023, se determinó: CAMBIAR EL NIVEL DE ALERTA AMARILLA A NARANJA por movimientos en masa en el área de 214 hectáreas, que comprende el sector: Casual y los barrios: La Esperanza, Control Norte, Nueva Alausí, Pircapamba y Bua, del cantón Alausí y, RATIFICAR el estado de ALERTA AMARILLA en el área de 38,07 hectáreas, considerando la actualización del análisis y observaciones técnicas realizadas en campo.</p> <p>El COE Cantonal de Alausí sigue activo, y según las últimas resoluciones del 30/10/2023: MTOP analiza la creación de una variante mediante estudios conjuntos con la ESPOL o la creación de una variante desde Aypud hasta la feria de ganado en la vía a Chunchi (E-35).</p> <p>Se planifica inspección de parte de OOPP del GAD Provincial para intervenir en los tramos que sean necesarios.</p> <p>MTOP mediante Oficio Nro. MTOP-DDCH-23-1819-OF comunica que no ha otorgado ninguna autorización para la imposición de peajes en las vías de acceso al Cantón Alausí, Además, es importante destacar que las comunidades circundantes al mencionado cantón han establecido tales cargos sin el respaldo ni el consentimiento de esta entidad gubernamental.</p> <p>GADMC Alausí, la Comisaría Municipal y de Construcción mediante MEMORANDO Nro. ALAUSI-DACMC-2023-0161-M comunica que la comunidad Pueblo Viejo hace caso omiso a los informes emitidos para mantener cerrada el paso y desafía a la fuerza pública PPNN en la labor de mantener cerrada la calle, además recomienda a OOPP del GADMC el inicio de acciones administrativas y judiciales en razón del presunto cometimiento de delitos.</p>
<b>Situación actual:</b>	Coordinación Zonal 3 por delegación del SECRETARIO de la SGR, mantuvo una reunión en conjunto con la academia UCE-ESPOL-EPN., definiendo así la campaña de los ensayos indirectos de Geofísica que darán como resultados los ensayos directos de tres (3) perforaciones mínimas de 65 m de profundidad.
<b>Afectaciones:</b>	<ul style="list-style-type: none"> <li>- 65 personas fallecidas.</li> <li>- 44 personas heridas.</li> <li>- 225 personas afectadas</li> <li>- 800 personas damnificadas (evacuadas hacia los alojamientos temporales).</li> <li>- 10 personas desaparecidas.</li> <li>- 104 viviendas afectadas</li> <li>- 57 viviendas destruidas</li> <li>- 1 Unidad Educativa afectada estructuralmente (U.E. Federico González Suárez).</li> <li>- 2 Unidades Educativas afectadas funcionalmente (Unidad Educativa Ciudad De Alausí; Unidad Educativa San Francisco De Sales).</li> <li>- 3 bienes públicos afectados (25% de red de alumbrado público afectado y 40 % de servicio de agua potable afectado, 20 % de servicio de alcantarillado afectado).</li> <li>- 2 bienes públicos destruidos (1 Estadio y 1 coliseo).</li> <li>- 1 bien privado afectado (Hostería Pircapamba).</li> <li>- 2 bienes privados destruidos (Asadero Don Fausto y Damada – cafetería).</li> <li>- 20 ha de cultivos afectados.</li> <li>- 6 ha de cultivos y pasto destruidos.</li> <li>- 230 Animales afectados.</li> <li>- 2320 metros de vía afectada (1120 metros de vía de Primer orden y 1200 en vía de segundo orden).</li> <li>- 427 metros de línea férrea destruida.</li> </ul>
<b>Acciones de respuesta:</b>	SGR CZ3 junto con la academia UCE-ESPOL-EPN se reunieron para definir la campaña de los ensayos indirectos de Geofísica en el sector Casual.
<b>Fuentes de información:</b>	SGR CZ3 Unidad de Monitoreo Tungurahua/COE Cantonal Alausí /MTT-4/MTT-7.

### ZONA 4



### Inundación

<b>Localización:</b>	Manabí/Chone/Santa Rita/Varios Sectores
<b>Antecedentes:</b>	El 28/02/2024 debido a las fuertes lluvias presentadas en la mañana de hoy se suscitó el desbordamiento del río mosquito.
<b>Situación actual:</b>	Se reporta una afectación preliminar de aproximadamente 50 viviendas, como medida de prevención las familias han ubicado sus enseres a buen recaudo y se mantienen dentro de las mismas. Se coordina con UGR Cantonal la evaluación del evento, el río aún se encuentra desbordado.

## REPORTE DE MONITOREO DE AMENAZAS Y EVENTOS PELIGROSOS – No. 0117

Fecha y Hora de actualización: miércoles, 28 de febrero de 2024 – 21:41:27 / Página 6 de 20

<b>Afectaciones:</b>	-50 viviendas afectadas. (cifra preliminar) -50 familias afectadas.(cifra preliminar) -200 personas afectadas.(cifra preliminar)
<b>Acciones de respuesta:</b>	Se coordina evaluación del evento con UGR Cantonal. CB Chone confirma el evento.
<b>Fuentes de información:</b>	SGR-Unidad de Monitoreo Manabí/CB Chone

### Inundación



<b>Localización:</b>	Manabí/Jipijapa/jipijapa/Varios Sectores (Dedal, Eloy Alfaro, La Gloria, Calle Colón, Calle Cotopaxi, Calle 10 de agosto, Calle Bolívar)
<b>Antecedentes:</b>	El 22/02/2024 debido a las fuertes lluvias presentadas en las últimas horas se suscitó el desbordamiento de los ríos Palolla, río La Mona y estero Dedal provocando inundación en varios sectores.
<b>Situación actual:</b>	Los ríos Palolla y La Mona y el Estero Dedal ya se encuentran en su estado normal y las familias afectadas permanecen en sus propias viviendas
<b>Afectaciones:</b>	- 19 viviendas afectadas - 19 familias afectadas (76 personas afectadas) - 1 Bien público afectado (Universidad Estatal del Sur de Manabí UNESUM)
<b>Acciones de respuesta:</b>	UGR GAD Cantonal realizó la Evaluación de daños y necesidades. SGR CZ4 realiza seguimiento al evento.
<b>Fuentes de información:</b>	SGR Unidad de Monitoreo Manabí/ GAD Jipijapa/ CB Jipijapa

### Deslizamiento



<b>Localización:</b>	Manabí/Jipijapa/Jipijapa/3 de Mayo y Martiniano Delgado.
<b>Antecedentes:</b>	a causa de las fuertes precipitaciones registradas el 22/02/2024, se produjo un deslizamiento de una ladera
<b>Situación actual:</b>	Producto del evento se están afectando a 7 viviendas con ingreso de agua y lodo. Las familias permanecen en sus viviendas.
<b>Afectaciones:</b>	- 7 viviendas afectadas - 7 familias afectadas (28 personas afectadas)
<b>Acciones de respuesta:</b>	CB y UGR GAD Cantonal realizan la limpieza del sector afectado SGR realiza el seguimiento del evento.
<b>Fuentes de información:</b>	SGR Monitoreo Manabí/ CB Jipijapa / UGR GAD Jipijapa

### Inundación



<b>Localización:</b>	Manabí /Montecristi/ Montecristi/ Varios Sectores (Cárcel, Los bajos, Toalla chica)
<b>Antecedentes:</b>	Debido a lluvias que se presentadas en el Cantón, provocó una inundación afectando a viviendas y familias.
<b>Situación actual:</b>	Se coordinó con UGR Cantonal para el levantamiento de Información. las personas se encuentran en sus viviendas.
<b>Afectaciones:</b>	-15 viviendas afectadas -15 familias afectadas (60 personas afectadas)
<b>Acciones de respuesta:</b>	UGR Cantonal realiza el levantamiento de información de las afectaciones.
<b>Fuentes de información:</b>	SGR-Unidad de Monitoreo Manabí/UGR Cantonal

### Inundación



<b>Localización:</b>	Manabí/Chone/Chone/ Varios Sectores, casco urbano de Chone
<b>Antecedentes:</b>	Por fuertes lluvias presentadas el día 21/02/2024 se suscitó el desbordamiento del río Chone, provocando inundación en varios sectores.
<b>Situación actual:</b>	GAD Chone con personal de MSP y CB realizaron la evacuación de pacientes que se encontraban en la parte baja del Hospital General Dr. Napoleón Dávila Córdova, Centro de Salud Tipo C y Hospital General IESS debido al ingreso de agua en las instalaciones; Las casas de salud se encuentran parcialmente operativas debido a la afectación en el primer nivel. Las familias afectadas permanecen en sus viviendas.
<b>Afectaciones:</b>	-11950 viviendas afectadas -11950 familias afectadas (47800 personas afectadas) -3 Casas de salud afectadas
<b>Acciones de respuesta:</b>	Levantamiento de información por parte de la UGR Cantonal. COE Cantonal Chone se reunió para coordinar trabajos y atención a la emergencia. CB Chone UGR GAD Cantonal, IESS y MSP realizan trabajos de evacuación de pacientes.
<b>Fuentes de información:</b>	SGR Unidad de Monitoreo Manabí/CB Chone/ UGR Chone/MSP/IESS

### Inundación

<b>Localización:</b>	Manabí/Chone/San Antonio/Varios Sectores (Bravo chico, Bravo grande, Los Almendros, Badeal, La Esmeralda, La Segua, La Greda, La Margarita)
----------------------	---

## REPORTE DE MONITOREO DE AMENAZAS Y EVENTOS PELIGROSOS – No. 0117

Fecha y Hora de actualización: miércoles, 28 de febrero de 2024 – 21:41:27 / Página 7 de 20



<b>Antecedentes:</b>	El 21/02/2024, por lluvias presentadas, se suscitó el desbordamiento del río Chone. CB Chone y UGR GAD Cantonal despliega todo su contingente para dar respuesta al evento.
<b>Situación actual:</b>	Se realizó la activación de un Albergue Temporal ubicado en el Centro de rehabilitación física San Antonio en donde se alojan 5 familias ,15 personas, quienes recibieron entrega de Asistencia Humanitaria, así mismo SGR-CZ4 realizó entrega de Asistencia Humanitaria a más familias afectadas de los diferentes sectores, las familias se encuentran en sus viviendas excepto por las damnificadas. Al momento el caudal del Río se encuentra con disminución de nivel.
<b>Afectaciones:</b>	-2 viviendas destruidas -2 familias damnificadas -176 familias afectadas -176 viviendas afectadas (791 personas afectadas)
<b>Acciones de respuesta:</b>	COE Cantonal Chone se reunió para coordinar trabajos y atención a la emergencia. CB Chone. UGR GAD Cantonal realizan el levantamiento de la información SGR CZ4 realiza seguimiento al evento.
<b>Fuentes de información:</b>	SGR Unidad de Monitoreo Manabí/ GAD Chone/ CB Chone



<b>Colapso estructural</b>	
<b>Localización:</b>	Santo Domingo de los Tsáchilas/Santo Domingo/ Alluriquín/ Sector del Paraíso.
<b>Antecedentes:</b>	Producto de las lluvias del 20/02/2024, provocó el aumento el nivel del río Lelia, provocando la afectación de un puente colgante de uso peatonal, que conecta al sector llamado "La Luis Felipe".
<b>Situación actual:</b>	El GAD Provincial ejecuta trabajos de arreglos del puente colgante. Así mismo indicó que esperan tener habilitado el puente el día de mañana.
<b>Afectaciones:</b>	- 1 puente afectado (puente colgante)
<b>Acciones de respuesta:</b>	GAD Provincial se encuentra en el sitio realizando trabajos en las líneas de anclaje del puente.
<b>Fuentes de información:</b>	C.B/SGR Unidad de Monitoreo Santo Domingo.



<b>Inundación</b>	
<b>Localización:</b>	Manabí/Chone/Eloy Alfaro/Varios Sectores.
<b>Antecedentes:</b>	El 19/02/2024, Debido al desbordamiento del río convento se reportan inundaciones que afectaron a varias viviendas,
<b>Situación actual:</b>	Al momento el río se encuentra bajando de nivel.
<b>Afectaciones:</b>	- 10 viviendas afectadas - 10 familias afectadas ( 40 personas afectadas)
<b>Acciones de respuesta:</b>	Se coordina con UGR Gad Cantonal para levantamiento de información.
<b>Fuentes de información:</b>	SGR Unidad de Monitoreo Manabí/CB Chone



<b>Inundación</b>	
<b>Localización:</b>	Manabí/Chone/Chibunga/ Varios Sectores (Mono, Cabecera Parroquial, Las Yucas, Chial, Las Monses, Hojas Blancas, Barbuda).
<b>Antecedentes:</b>	Presidente de la Junta Parroquial de Chibunga indica que por lluvias suscitada el 19/02/2024 produjo el desbordamiento del río Mongolla se suscitó una inundación que afectó a viviendas y familias, las afectaciones se suscitaron en varios sectores de la Parroquia
<b>Situación actual:</b>	Al momento el nivel del agua va disminuyendo.
<b>Afectaciones:</b>	-100 viviendas afectadas -100 familias (400 personas afectadas)
<b>Acciones de respuesta:</b>	SGR CZ4 coordinó levantamiento de información con UGR Cantonal.
<b>Fuentes de información:</b>	SGR Unidad de Monitoreo Manabí/GAD Parroquial



<b>Socavamiento</b>	
<b>Localización:</b>	Santo Domingo de los Tsáchilas/La Concordia/La Concordia/En la entrada a la parroquia Las Villegas, vía de primer orden La Concordia - Monterrey.
<b>Antecedentes:</b>	Debido a las lluvias suscitadas la madrugada del 19/02/2023, se produjo un socavamiento en la vía de primer orden,
<b>Situación actual:</b>	Al momento la vía de primer orden continúa cerrada al paso vehicular. Las vías alternas son: 1.- Vía antigua La Villegas- Monterrey 2.- La Concordia - Plan Piloto - Las Villegas - Monterrey.
<b>Afectaciones:</b>	- 30 metros de afectación de la vía aprox. - 1 bien público afectado (ambulancia MSP) - 2 personas heridas - 1 persona fallecida
<b>Acciones de respuesta:</b>	CTE brinda seguridad en el sitio y la colocación de cintas de seguridad. GAD Provincial realiza trabajos de mantenimiento en la vía antigua a La Villegas, para el paso de vehículos livianos.

## REPORTE DE MONITOREO DE AMENAZAS Y EVENTOS PELIGROSOS – No. 0117

Fecha y Hora de actualización: miércoles, 28 de febrero de 2024 – 21:41:27 / Página 8 de 20

**Fuentes de información:** ECU 911/C.B/ Umeva Santo Domingo.

### Inundación



<b>Localización:</b>	Manabí/Pedernales/Pedernales/Comunidad Coaque.
<b>Antecedentes:</b>	El 19/02/2024, personal de la UGR Cantonal Pedernales indica que por el desbordamiento del río Coaque se suscitó una inundación que afectó a varias viviendas y familias, las afectaciones se suscitaron en 4 sectores de la comunidad, se coordinó con UGR Cantonal para el levantamiento de información.
<b>Situación actual:</b>	Mediante el EVIN realizado en la parroquia en el sitio Guacucal se presentaron 13 viviendas con afectación de pérdidas y daños de enceres y 4 viviendas destruidas en su totalidad, las familias damnificadas se encuentran en la iglesia de la comunidad SGR-CZ4 se moviliza hasta el sitio para coordinar atención al evento con UGR Cantonal, al momento el caudal del río se encuentra con tendencia a disminuir.
<b>Afectaciones:</b>	-4 viviendas destruidas. -4 familias damnificadas (28 personas damnificadas). -51 viviendas afectadas -51 familias (211 personas afectadas)
<b>Acciones de respuesta:</b>	UGR en el sitio realiza Evaluación de daños y necesidades. SGR CZ4 coordina levantamiento de información con UGR Cantonal.
<b>Fuentes de información:</b>	SGR Unidad de Monitoreo Manabí/UGR Pedernales

### Inundación



<b>Localización:</b>	Manabí/Flavio Alfaro/Flavio Alfaro/ Varios Sectores
<b>Antecedentes:</b>	El 19/02/2024, personal de la UGR Cantonal Flavio Alfaro indica que por el desbordamiento del río pescadillo se suscitó una inundación que afectó a 30 viviendas y 30 familias
<b>Situación actual:</b>	La inundación que afectó a viviendas y familias
<b>Afectaciones:</b>	-30 viviendas -30 familias (120 personas afectadas)
<b>Acciones de respuesta:</b>	SGR CZ4 coordina levantamiento de información con UGR Cantonal.
<b>Fuentes de información:</b>	SGR Unidad de Monitoreo Manabí/UGR Flavio Alfaro

### Inundación



<b>Localización:</b>	Manabí/Santa Ana/La Unión/Las Cumbres
<b>Antecedentes:</b>	El 18/02/2024, debido a las fuertes lluvias presentadas en la madrugada del 18/02/2024, se reporta el desbordamiento del río Plátano provocando inundaciones que afectan a varias viviendas.
<b>Situación actual:</b>	Las personas permanecen en sus viviendas.
<b>Afectaciones:</b>	-10 viviendas afectadas -10 familias afectadas (40 personas afectadas)
<b>Acciones de respuesta:</b>	CB Santa Ana colaboró con personal de UGR GAD Cantonal en el Levantamiento de información. SGR CZ4 Umeva Manabí realiza seguimiento al evento.
<b>Fuentes de información:</b>	SGR Unidad de Monitoreo Manabí/CB Santa Ana/UGR Santa Ana

## ZONA 5

### Inundación



<b>Localización:</b>	Los Ríos/Montalvo/Montalvo/rcto. La Huaquilla - rcto. Río Chico - Rcto. Los Almendros - La Maritza - La Alcancia - río Las Juntas - río Cristal
<b>Antecedentes:</b>	Debido a la presencia de fuertes lluvias la madrugada del 28/02/2024, se reportó el desbordamiento de los ríos mencionados, con ingreso a varias viviendas del lugar, actualmente el caudal de los ríos se encuentra con tendencia a aumentar de nivel y las familias se mantienen en sus hogares con leve presencia de agua.
<b>Situación actual:</b>	El evento se encuentra bajo evaluación
<b>Afectaciones:</b>	- 162 viviendas afectadas - 162 familias afectadas - 531 personas afectadas
<b>Acciones de respuesta:</b>	- SGR realizó gestión del bono por el Decreto 316 el 28/02/2024 - UGR Montalvo se mantiene realizando barrido de afectaciones en los demás sectores aledaños
<b>Fuentes de información:</b>	SGR-UPREA/UGR Montalvo/SGR-Unidad de Monitoreo Los Ríos.

### Inundación

<b>Localización:</b>	Los Ríos/Urdueta/Catarama/rcto. Manabí Chiquito - rcto. San Antonio del Río La Irene - río Catarama
----------------------	---



## REPORTE DE MONITOREO DE AMENAZAS Y EVENTOS PELIGROSOS – No. 0117

Fecha y Hora de actualización: miércoles, 28 de febrero de 2024 - 21:41:27 / Página 9 de 20



<b>Antecedentes:</b>	Debido a la presencia de fuertes lluvias en la madrugada del 21/02/2024, se reportó el desbordamiento del río Catarama, dejando consigo varias viviendas afectadas
<b>Situación actual:</b>	Se recepta matriz de MAAPEA, en donde se actualizan los datos de afectación sucitados en el sitio, actualmente el caudal se encuentra con tendencia a disminuir de nivel y las familias se mantienen en las viviendas.
<b>Afectaciones:</b>	<ul style="list-style-type: none"> <li>- 4 viviendas afectadas</li> <li>- 4 familias afectadas (se mantienen en sus viviendas)</li> <li>- 16 personas afectadas</li> <li>- 48 ha. de cultivos afectados (Arroz - Banano)</li> <li>- 14 Productores con cultivos afectados</li> <li>- 286 ha. de cultivos con pérdida total (Arroz)</li> </ul>
<b>Acciones de respuesta:</b>	- MAG facilitó matriz MAAPEA el 28/02/2024
<b>Fuentes de información:</b>	- Cuerpo de Bomberos de Urdaneta realizó verificación de novedades Cuerpo de Bomberos Urdaneta/MAG/SGR-Unidad de Monitoreo Los Ríos.



<b>Inundación</b>	
<b>Localización:</b>	Los Ríos/Montalvo/Montalvo/rcto. La Huaquilla - rcto. Río Chico - Rcto. Los Almendros - La Maritza - La Alcancia - río Las Juntas - río Cristal
<b>Antecedentes:</b>	Debido a la presencia de fuertes lluvias la madrugada del 28/02/2024, se reportó el desbordamiento de los ríos mencionados, con ingreso a varias viviendas del lugar
<b>Situación actual:</b>	el caudal de los ríos se encuentra con tendencia a aumentar de nivel y las familias se mantienen en sus hogares con leve presencia de agua.
<b>Afectaciones:</b>	<ul style="list-style-type: none"> <li>- 162 viviendas afectadas</li> <li>- 162 familias afectadas</li> <li>- 531 personas afectadas</li> </ul>
<b>Acciones de respuesta:</b>	- SGR realizó gestión del bono por el Decreto 316 el 28/02/2024 - UGR Montalvo se mantiene realizando barrido de afectaciones en los demás sectores aledaños
<b>Fuentes de información:</b>	SGR-UPREA/UGR Montalvo/SGR-Unidad de Monitoreo Los Ríos.



<b>Inundación</b>	
<b>Localización:</b>	Los Ríos/Babahoyo/Pimocha/rcto. San Juan de abajo - La Carmela - rcto. La tranca - rcto. La Fortuna - Rosa María - La Reforma - río Babahoyo
<b>Antecedentes:</b>	Debido a las fuertes lluvias suscitadas en horas de la madrugada del 22/02/2024, se reportó el desbordamiento del río Babahoyo, afectando a varias viviendas del lugar.
<b>Situación actual:</b>	Debido al desbordamiento del río Babahoyo, una casa colapsó en el rcto. La Tranca dejando a 1 familia damnificada, también se vio afectada una vía de tercer orden misma que va desde la Coop. Simón Bolívar hacia la Carmela, Actualmente el caudal continúa desbordado, la vía se encuentra habilitada con tránsito controlado. La familia damnificada se mantiene en un covacha improvisada y las familias afectadas
<b>Afectaciones:</b>	<ul style="list-style-type: none"> <li>- 109 viviendas afectadas</li> <li>- 109 familias afectadas</li> <li>- 297 personas afectadas</li> <li>- 300 metros lineales afectados</li> <li>- 1 vivienda destruida</li> <li>- 1 familia damnificada</li> <li>- 4 personas damnificadas</li> </ul>
<b>Acciones de respuesta:</b>	UGR Babahoyo con Teniente Político de Pimocha se mantiene realizando barrido de afectaciones. Coordinador zonal 5-8 de SGR con técnico de UPREA en compañía del Gobernador de Los Ríos, Alcalde de Babahoyo realizaron entrega de ayuda humanitaria el 23/02/2024
<b>Fuentes de información:</b>	Ministerio de Gobierno - Teniente Político de Pimocha/SGR-Unidad de Monitoreo Los Ríos.



<b>Inundación</b>	
<b>Localización:</b>	Guayas / Santa Lucía / Santa Lucía, Cabecera Cantonal / Varios Sectores (Recinto El Mate, Recinto La Lorena, Km 57 ½, Vía Daule - Santa Lucía de la Panamericana Norte, Recinto Morochal)
<b>Antecedentes:</b>	Debido a las lluvias registradas el 20/02/2024, se produjo la acumulación de agua en calles y avenidas de varios sectores del cantón, CB informa que se encuentran en el lugar realizando evacuación a varias familias afectadas.
<b>Situación actual:</b>	GAD Cantonal indica que el cantón fue declarado en emergencia por época lluviosa y se habilitó el "Albergue Municipal Santa Rosa", Casa Comunal San Pablo y Refugio Temporal Santa Clara", para varias familias afectadas
<b>Afectaciones:</b>	<ul style="list-style-type: none"> <li>27 viviendas afectadas</li> <li>27 familias, 92 personas afectadas (20 familias, 65 personas en el Albergue Municipal Santa Rosa y 6 familias; 19 personas en la Casa Comunal San Pablo y 1 familia, 8 personas en el Refugio Temporal Santa Clara</li> <li>7 Establecimientos Educativos Afectadas funcionalmente</li> </ul>
<b>Acciones de respuesta:</b>	GAD Cantonal realizó el levantamiento de información PPNN se encuentra realizando resguardo en los dos sitios de habilitados como albergues

## REPORTE DE MONITOREO DE AMENAZAS Y EVENTOS PELIGROSOS - No. 0117

Fecha y Hora de actualización: miércoles, 28 de febrero de 2024 - 21:41:27 / Página 10 de 20

**Fuentes de información:** GAD Cantonal Santa Lucía / PPNN / MINEDUC / Técnicos de UPREA-SGR / /ECU-911 Samborondón / SGR - Unidad de Monitoreo de Eventos Adversos Guayas

### Inundación



<b>Localización:</b>	Los Ríos/Babahoyo/Caracol/Las Garzas - La Uva - Nueva Fortuna - Lomas de Hojarasca - Cañaverál - San Vicente - Cañaverál de afuera - río Caracol
<b>Antecedentes:</b>	Debido a las lluvias suscitadas en el cantón el 20/02/2024, se reportó desbordamiento del río Caracol en horas de la noche, ingresando a varias viviendas del lugar.
<b>Situación actual:</b>	Se recepta matriz MAAPEA, donde se actualizan los datos de afectación suscitados en el sitio, actualmente el caudal continúa desbordado y las familias se mantienen en las viviendas
<b>Afectaciones:</b>	- 135 viviendas afectadas - 135 familias afectadas - 403 personas afectadas - 70 ha. de cultivos afectados (Arroz - Cacao) - 20 productores con cultivos afectados - 43 ha. de cultivos con pérdida total (Arroz) - 12 productores con cultivos con pérdida total
<b>Acciones de respuesta:</b>	MAG facilitó la matriz MAAPEA el 26/02/2024.
<b>Fuentes de información:</b>	SGR-UPREA/GAD Babahoyo/GAD Parroquial Caracol/Jefatura Política de Caracol - Ministerio de Gobierno/SGR- Unidad de Monitoreo Los Ríos.

### Inundación



<b>Localización:</b>	Guayas / Palestina/ Palestina (cabecera cantonal) / Recinto La Alegría.
<b>Antecedentes:</b>	Debido a las lluvias registradas la noche del 19/02/2024 y madrugada del 20/02/2024, se produjo el desbordamiento del río Daule, el cual ha ocasionado al momento la acumulación de agua en viviendas.
<b>Situación actual:</b>	Mediante EVIN informa que las familias afectadas continúan habitando en sus inmuebles e indica las siguientes afectaciones, SGR realizó entrega de asistencia humanitaria, el río Daule se encuentra con tendencia a disminuir su caudal
<b>Afectaciones:</b>	116 familias afectadas 116 viviendas afectadas 317 personas afectadas
<b>Acciones de respuesta:</b>	GAD Cantonal Palestina realizó el levantamiento de información. SGR entrega asistencia humanitaria a las familias afectadas
<b>Fuentes de información:</b>	GAD Cantonal Palestina/ SGR -Unidad de Monitoreo Guayas

### Inundación



<b>Localización:</b>	Los Ríos/Urduyana/Ricaurte/rcto. La Lola - Santa Clara - Los Cerritos - Palmasola - La Furia - río Pijullo
<b>Antecedentes:</b>	Debido a la presencia de fuertes lluvias la madrugada del 22/02/2024, se reportó el desbordamiento del río Pijullo, dejando consigo varias viviendas afectadas.
<b>Situación actual:</b>	Se recepta matriz de MAAPEA, en donde se actualizan los datos de afectación suscitados en el sitio, actualmente el caudal se encuentra con tendencia a disminuir de nivel y las familias se mantienen en las viviendas.
<b>Afectaciones:</b>	- 36 viviendas afectadas - 36 familias afectadas (se mantienen en sus viviendas) - 144 personas afectadas - 70 ha. de cultivos afectados (Arroz - Maíz Duro) - 35 Productores con cultivos afectados - 53 ha. de cultivos con pérdida total (Arroz - Maíz Duro) - 17 Productores con cultivos con pérdida total
<b>Acciones de respuesta:</b>	MAG facilitó matriz MAAPEA el 28/02/2024 Cuerpo de Bomberos de Urduyana realizó verificación de novedad
<b>Fuentes de información:</b>	Cuerpo de Bomberos Urduyana/MAG/SGR-Unidad de Monitoreo Los Ríos.

### Inundación



<b>Localización:</b>	Los Ríos/Babahoyo/Febres Cordero/Rcto. Las Cañitas - Sector La Lambra - Matecito 1 - La Revesa - Nueva Ilusión - Los Ángeles - La Envidia - Los Álamos - La Victoria -San Antonio - San Miguelito - La Mestiza - CEDEGE - Guarumal - Guarel Los Laureles - La florida - Río Chilintomo
<b>Antecedentes:</b>	Debido a la presencia de fuertes lluvias la madrugada del 20/02/2024, se reportó el desbordamiento del río Chilintomo, dejando consigo a varias viviendas afectadas
<b>Situación actual:</b>	Se procedió a dotar de ayuda humanitaria a las familias afectadas, actualmente el caudal continúa desbordado y las familias se mantienen en sus viviendas.
<b>Afectaciones:</b>	- 25 viviendas afectadas - 25 familias afectadas - 100 personas afectadas

## REPORTE DE MONITOREO DE AMENAZAS Y EVENTOS PELIGROSOS – No. 0117

Fecha y Hora de actualización: miércoles, 28 de febrero de 2024 - 21:41:27 / Página 11 de 20

	- 912 ha. de cultivos afectados (Arroz - Cacao - Maíz Duro ) - 130 productores con cultivos afectados - 35 ha. de cultivos con pérdida total (Arroz) - 1 productor con cultivos con pérdida tota
<b>Acciones de respuesta:</b>	SGR en compañía de UGR Babahoyo realizaron entrega de ayuda humanitaria.
<b>Fuentes de información:</b>	UGR Babahoyo/MAG/SGR-Unidad de Monitoreo Los Ríos.



### Inundación

<b>Localización:</b>	Los Ríos/Babahoyo/Clemente Baquerizo/El Palmar - Universidad Agraria - vía Montalvo - río San Pablo
<b>Antecedentes:</b>	Debido a las fuertes lluvias suscitadas en horas de la madrugada del 21/02/2024, se reportó el desbordamiento del río San Pablo, afectando a varias viviendas del lugar.
<b>Situación actual:</b>	Mediante visita al sitio, se verificó que el caudal del río continúa desbordado, las familias se mantienen en las viviendas y se espera reporte de afectaciones a cultivos por parte del MAG.
<b>Afectaciones:</b>	- 8 viviendas afectadas - 8 familias afectadas - 32 personas afectadas - 45 metros lineales afectados
<b>Acciones de respuesta:</b>	SGR mediante reunión el 21/02/2024, activo la MTT4 Provincial con el fin de coordinar las acciones en temas de asistencia humanitaria.
<b>Fuentes de información:</b>	SGR-UPREA/UGR Babahoyo/SGR-Unidad de Monitoreo Los Ríos.



### Inundación

<b>Localización:</b>	Bolívar/Caluma/Caluma/ varios sectores: San Vicente de Pacana -La Esperanza, Pasagua, Guayabal, Plomovado, Guamasungo, Estero del Pescado y El Cumbe, Retiro de Charquiyacu , Charquiyacu, Hemisferio, San José, Santa Teresita Bajo, Cabecera de Yatuvi y Pita.
<b>Antecedentes:</b>	A causa de las lluvias registradas en la tarde del 20/02/2024, se produjo el desbordamiento del río Tablas, Caluma y Estero (SN), del cual afectó a varias viviendas y un Complejo Turístico el Cabañal con ingreso de agua, lodo y escombros en el sector de San Vicente de Pacana. Además, se originó varios deslizamientos de tierra a lo largo de la vía de tercer orden que conduce desde Pasagua - Monjas.
<b>Situación actual:</b>	Mediante informe EVIN señala que a causa de las lluvias registradas en la tarde del 20/02/2024, se produjo el desbordamiento del estero (S-N) y del río Caluma, dejando varias viviendas, puentes, bienes públicos, bienes privados, vías y muros de contención afectados y destruidos. Además menciona que existen 110 viviendas en riesgo en las diferentes zonas debido al arrastres de los muros de protección. La vía de tercer orden de Charquiyacu, Pasagua - Monjas se encuentra habilitada el tránsito vehicular y la vía San Vicente de Pacana a Plomovado se encuentra habilitada el paso para motocicletas.
<b>Afectaciones:</b>	- 27 viviendas afectadas por ingreso de agua lodo y escombros (25 La Esperanza - San Vicente Pacana, 1 en Charquiyacu deshabitada, 1 en Guayabal) -26 familias, 103 personas afectadas(25 en La Esperanza - San Vicente Pacana, 1 en Guayabal) -2 bienes privados afectados (1 Bukaná ex Cabañal en San Vicente de Pacana, 1 Quinta Monserrat en San Vicente de Pacana-La Esperanza) -1.080 metros lineales de vía afectada. -11 bienes públicos afectados(2 captaciones de Agua en el sector de Estero del Pescado y el Cumbe, 1 alcantarilla en Plomovado, 1 alcantarilla en Guamasungo, 1 alcantarilla en Charquiyacu, 3 alcantarillas La Esperanza - San Vicente Pacana, 2 alcantarillas Hemisferio, Guamasungo - San Vicente de Pacana, 1 muro de gaviones en Las Palmas) -2 puentes vehicular afectado en las aletas(1 hormigón en Cumbilli Chico, 1 metálico Retiro de Charquiyacu) -8 bienes públicos destruido muros de contención (1 en Pasagua Alto vía San Antonio, 1 en La Esperanza - San Vicente Pacana, 1 en Caluma Viejo San Vicente, Central y el Progreso, 1 en Santa Teresita Bajo, 1 en San José, 1 en Guayabal, 1 en Cabecera de Yatuvi, 1 en Pita) -1 bien privado destruido(cabañas utilizadas en ocasiones por turistas) -70 (productores afectados) -210 ha de cultivos afectados(cacao, naranja, musaceas) -28 ha de cultivos perdidos(cacao, naranja, musaceas) -600 animales afectados(porcinos, bovinos)
<b>Acciones de respuesta:</b>	-Técnica de la UGR del GAD Caluma realizó el levantamiento de información EVIN. -Maquinaria del GAD Provincial, GAD Caluma y Empresa Privada, realizan trabajos de encauzamiento del río Caluma en el sector Guamasungo. -Maquinaria del GAD Provincial realizó los trabajos del limpieza de la vía de Charquiyacu, Pasagua - Monjas.
<b>Fuentes de información:</b>	GAD Caluma, Bomberos Caluma, SGR Unidad de Monitoreo Bolívar

### Inundación

## REPORTE DE MONITOREO DE AMENAZAS Y EVENTOS PELIGROSOS – No. 0117

Fecha y Hora de actualización: miércoles, 28 de febrero de 2024 – 21:41:27 / Página 12 de 20



<b>Localización:</b>	Bolívar/Echeandía / Echeandía/ varios sectores, Malecón Alto, Pitiambe, Charquiayacu, Santa Lucía, Galápagos Bajo, El Congreso, Malecón Bajo, Monterrey, Chinivi, Shiraguan, La Playita, Sabanetillas, Oronguillo y San Gerardo
<b>Antecedentes:</b>	<p>A causa de las lluvias registradas en la tarde del 20/02/2024, se produjo desbordamiento del río Soloma, el cual afectó con ingreso de agua y lodo a varios locales comerciales que se encuentran en las riberas del río y debido al socavamiento de las bases por la crecida del río Soloma, se originó el colapso total de varios locales comerciales (tiendas y carnicerías) y resultó socavando en el estribo del lado derecho del puente vehicular que conduce desde el centro de Echeandía – a varias comunidades en el sector del Malecón Alto y se encuentra habilitado par vehículos liviano.</p> <p>Por el desbordamiento del río Chinivi arrasó una vivienda de construcción de madera de planta baja, el taponamiento de una alcantarilla de la vía de tercer orden que conduce de Galápagos a Santa Lucía y afecto al estribo del puente vehicular en el sector de Pitiambe, mismo que se encuentra habilitado.</p> <p>Se dio el taponamiento de la captación de Agua y la pérdida de un tramo de tubería que conduce hacia la planta de tratamiento de Agua en el sector de Charquiayacu y se encuentra restablecido el servicio de agua potable en el centro del cantón Echeandía.</p> <p>El 20/02/2024, se reunió las MTT en el salón de reuniones del GAD Echeandía.</p> <p>EL 21/02/2024, El COE Cantonal de Echeandía se reunió, con el fin de coordinar acciones.</p>
<b>Situación actual:</b>	<p>Mediante informe EVIN señala que a causa de las lluvias registradas en la tarde del 20/02/2024, se produjo el aumento y desbordamientos de los ríos Runayacu, Soloma, Chinivi, Santa Lucía, Sabanetillas y Piedras, de los cuales resultaron varias viviendas, puentes vehiculares, peatonales, bienes privados, bienes públicos, cultivos y vías afectadas en varios sectores del cantón.</p> <p>La vía de tercer orden en el sector de Galápagos - Santa Lucía - Guachana se produjo la pérdida de la plataforma debido al desbordamiento del río Santa Lucía, misma que se encuentra cerrada el paso vehicular.</p> <p>La vía de tercer orden de Chinivi a Galapagos se encuentra cerrada debido al arrastre de material pétreo sobre la calzada por el desbordamiento del río Chinivi y por el socavamiento de la aleta del puente vehicular tipo armico que conecta con la comunidad de Chinivi a Galápagos, misma que se encuentra sin paso para sacar los productos agrícolas.</p> <p>Técnico de MAG Bolívar mediante MAAPEA señala que a causa del aumento del caudal de los ríos se registra afectación en el área agrícola.</p>
<b>Afectaciones:</b>	<ul style="list-style-type: none"> <li>-7 viviendas destruidas(1 en Galápagos Bajo) – (6 en Malecón Alto, de cuales 3 deshabitada y 3 funcionaban como vivienda y locales comerciales)</li> <li>-4 familias, 23 personas damnificadas(De las cuales 3 familias 15 personas se encuentran en hogar acogiente y 1 familia 8 personas se encuentra en otra vivienda de su propiedad)</li> <li>-43 viviendas afectadas por ingreso de agua, lodo y socavamiento (7 en Malecón Alto de las cuales 3 deshabitadas y 4 funcionaban como locales comerciales, 1 en el Congreso, 31 en Malecón Bajo,1 en Monterrey, 3 en Arroz Uco Bajo)</li> <li>-40 familias, 137 personas afectadas(4-20 en el Malecón Alto - propietarios de los locales comerciales, 1-3 en el Congreso, 31-105 en Malecón Bajo, 1-1 en Monterrey, 3-8 en Arroz Uco Bajo)</li> <li>-3 bienes privados afectados por ingreso de agua y lodo (1 el Centro de Artesanos 26 de Julio, 1 Asociación de Artistas, 1 taller de motos, todos en el Malecón Alto)</li> <li>-3.000 familias, 12.000 personas afectadas indirectamente(Sin liquido vital)</li> <li>-7 bienes públicos afectados(1 la captación de agua y tubería en Charquiayacu, 3 postes en Santa Lucía y 1 alcantarilla en Galápagos, 1 alcantarilla en Pitahaya, 1 muro de contención en la Playita)</li> <li>-5 puentes afectados(1 en Pitiambe, 1 en el Malecón Alto, 1 en Chinivi, 1 Shiraguan - vehiculares, 1 en San Gerardo - peatonal)</li> <li>-100 metros lineales de vía afectada(60 metros en Galápagos y 40 metros en Chinivi)</li> <li>-8 (productores afectados)</li> <li>-22 ha de cultivos afectados(cacao y pasto)</li> </ul>
<b>Acciones de respuesta:</b>	<ul style="list-style-type: none"> <li>-Técnica de la UGR del GAD Echeandía realizó el levantamiento de información EVIN.</li> <li>-Maquinaria del MTOP Bolívar continua realizando trabajos de protección con piedra escollera en el estribo del puente vehicular en el sector de Pitiambe.</li> <li>-Personal técnico del MAG Bolívar realizó levantamiento de información mediante matriz MAAPEA y brindó asistencia técnica a los productores.</li> <li>-Maquinaria del GAD Cantonal continua realizando trabajos de encauzamiento y protección de los muros en las riberas del río Soloma en el sector del Malecón Alto.</li> </ul>
<b>Fuentes de información:</b>	C.B, EPMAPACE, GAD Cantonal, MSP, SGR Unidad de Monitoreo Bolívar.



<b>Inundación</b>	
<b>Localización:</b>	Guayas/ Naranjito/ Naranjito, Cabecera Cantonal / Varios sectores(Cdla. X marcos, Rcto. Primavera, Rcto. El Rosario – y Rcto. La Unión)
<b>Antecedentes:</b>	Por lluvias registradas la madrugada del 20/02/2024, en horas de la mañana se produjo el desbordamiento del estero Hediendo, el cual causó inundación a varias viviendas, al momento dicho estero ya no está desbordado, sino con tendencial alta.
<b>Situación actual:</b>	Varias viviendas se encuentran afectadas con el ingreso de agua.
<b>Afectaciones:</b>	<ul style="list-style-type: none"> <li>-14 viviendas afectadas (bajo evaluación)</li> <li>-14 familias afectadas, 54 personas afectadas (bajo evaluación)</li> </ul>
<b>Acciones de respuesta:</b>	<p>GAD Cantonal se encuentra realizando recorridos por el Recinto La Unión</p> <p>Obras Públicas (OOPP) Municipal realizó inspección en el estero Hediendo</p> <p>Prefectura del Guayas realizó trabajos de limpieza de palizada del estero Hediendo</p> <p>Umeva Guayas da seguimiento al evento</p>
<b>Fuentes de información:</b>	GAD Cantonal Naranjito / SGR Unidad de Monitoreo Guayas

### Inundación

## REPORTE DE MONITOREO DE AMENAZAS Y EVENTOS PELIGROSOS – No. 0117

Fecha y Hora de actualización: miércoles, 28 de febrero de 2024 – 21:41:27 / Página 13 de 20



<b>Localización:</b>	Guayas / Playas / General Villamil (Playas) / Varios Sectores, San Jacinto, Playas Dos, Ecuador -La Finquita- Guayaquil Los Delfines, La Quebradita; Tiwinza
<b>Antecedentes:</b>	Por lluvias suscitadas el 08/02/2024 y madrugada del 09/02/2023, UGR informa que se evidencia acumulación de agua en calles, avenidas y varias viviendas.
<b>Situación actual:</b>	Las familias permanecen en sus inmuebles, se realizó trabajos de limpieza en las riberas del río. Al momento el río Arenas se encuentra con tendencia a disminuir su caudal.
<b>Afectaciones:</b>	-66 viviendas afectadas. -66 familias, 235 personas afectadas.
<b>Acciones de respuesta:</b>	Obras Públicas OOPP para que realice las debidas limpiezas del cauce del río Prefectura realizó la entrega de asistencia humanitaria en sectores afectados.
<b>Fuentes de información:</b>	GAD Cantonal Playas / SGR-Unidad de Monitoreo Guayas



<b>Inundación</b>	
<b>Localización:</b>	Guayas / Guayaquil/ Posorja / Barrio la Fortuna- Casa Comunal- Barrio Arbolito- Barrio Paquita
<b>Antecedentes:</b>	Debido a las lluvias registradas la noche del 19/02/2024 y madrugada del 20/02/2024, se produjo el desbordamiento del río Guayas, el cual ha ocasionado al momento la acumulación de agua en viviendas. Al momento se encuentra activo el COE Cantonal.
<b>Situación actual:</b>	GAD cantonal mediante levantamiento de información e indica las siguientes afectaciones informa, Prefectura de Guayas realizaron la entrega de asistencia humanitaria a las familias afectadas quienes se mantienen en sus viviendas.
<b>Afectaciones:</b>	- 80 familias afectadas - 80 viviendas afectadas -320 personas afectadas -2 puentes peatonales afectados.( colapsado) -calles y avenidas inundadas
<b>Acciones de respuesta:</b>	Interagua realizó trabajos de limpieza de alcantarillas Prefectura entrego AH y realizó trabajos limpieza y remoción de escombros de puentes metálicos afectados OOPP realizó trabajos limpiezas en canales y ductos cajones CB realizó tareas de rescate y atención prehospitalaria DASE entrego AH a las familias afectadas
<b>Fuentes de información:</b>	GAD Cantonal Guayaquil / SGR -Unidad de Monitoreo Guayas



<b>Colapso estructural</b>	
<b>Localización:</b>	Los Ríos/Valencia/Valencia/ Puente La Luci - Estero La Luci
<b>Antecedentes:</b>	Debido a la presencia de lluvias en la madrugada del 05/02/2024, se reportó el colapso de un puente que va por una vía de tercer orden, misma que conecta al sector los pantaloni hacia penizola.
<b>Situación actual:</b>	Mediante visita al sitio, se realizó estudios topográficos en el puente destruido, el estero La Luci se mantiene en su caudal normal, no se han realizado nuevas acciones de búsqueda de la persona desaparecida, actualmente la vía se encuentra cerrada y el tránsito peatonal, vehicular se moviliza por el puente San Pablo.
<b>Afectaciones:</b>	- 1 puente destruido - 12 metros lineales afectados. - 1 persona desaparecida
<b>Acciones de respuesta:</b>	- Cuerpo de Bomberos de Valencia realizó verificación de novedades en la zona el 08/02/2024. - Personal técnico de Prefectura realizó estudios del puente el 14/02/2024 y 15/02/2024.
<b>Fuentes de información:</b>	Cuerpo de Bomberos de Valencia/SGR-Unidad de Monitoreo Los Ríos

### ZONA 6



<b>Deslizamiento</b>	
<b>Localización:</b>	Azuay/Camilo Ponce Enriquez/Camilo Ponce Enriquez/Polvorín
<b>Antecedentes:</b>	Por causa de las lluvias de la madrugada del 12/02/2024 se reporta un deslizamiento que afectó totalmente la vía de tercer orden que conduce al sector de Bellarica, adicional informan 1 vehículo sepultado por el material pétreo y 1 persona fallecida producto del deslizamiento. Con fecha 12/02/2024 se activo el COE Cantonal.
<b>Situación actual:</b>	Con fecha 15/02/2024 técnico de la SGR CZ6 informa que se realizó un recorrido interinstitucional de las zonas afectadas con la finalidad de brindar asesoramiento en las acciones a realizarse por el evento y recorridos por las escolleras del río Guanache. Adicional Técnico de la UGR de Camilo Ponce Enriquez informa la recuperación del vehículo que se encontraba sepultado por el material del deslizamiento Al momento la vía se encuentra parcialmente habilitada.
<b>Afectaciones:</b>	-100 metros de vía aproximadamente (Vía de tercer orden parcialmente habilitada) -1 bien privado destruido. (Vehículo) -3 personas fallecidas -4 bienes privados destruidos (bodegas)
<b>Acciones de respuesta:</b>	Técnico de la SGR CZ6 realizó un recorrido interinstitucional de forma conjunta con FFAA, Jefatura Política, MAATE, PPNN, Ministerio de Minas, GAD Cantonal y ARCERNR para determinar acciones

## REPORTE DE MONITOREO DE AMENAZAS Y EVENTOS PELIGROSOS – No. 0117

Fecha y Hora de actualización: miércoles, 28 de febrero de 2024 – 21:41:27 / Página 14 de 20

Fuentes de  
información:

C.B. Camilo Ponce Enríquez/SGR Unidad de Monitoreo Azuay-Cañar



### Deslizamiento

<b>Localización:</b>	Azuay/Santa Isabel/Santa Isabel/La Cría.
<b>Antecedentes:</b>	El 03/06/2022, se suscitó un deslizamiento producto de la saturación del suelo originado por la combinación del deficiente sistema de riego en el sector, del taponamiento de diferentes quebradas y la deficiencia en el drenaje del terreno. El 06/04/2023, la SGR emitió el cambio a ALERTA NARANJA El 20/06/2023 MIES entregó Bonos de Contingencia a 22 familias afectadas de la comunidad La Cría.
<b>Situación actual:</b>	Con fecha 23 de Enero del 2024 UGR Santa Isabel informa que para dar cumplimiento a las resoluciones establecidas el 10/01-2024 por el COE Cantonal Santa Isabel, se han realizado las siguientes acciones: 1. Se mantienen activadas las siete (7) mesas técnicas de trabajo y los tres (3) grupos de trabajo del COE Cantonal de Santa Isabel. 2. Se elaboró y entregó informe de recomendación de cambio de uso del suelo al Concejo Cantonal de Santa Isabel. 3. Se entregó de informe de justificativos técnicos para la declaración de zona inhabitable, a la Dirección de Planificación y Departamento Jurídico del GAD Santa Isabel. 4. SGR motivó la activación del COE provincial con la finalidad de dar a conocer a la plenaria sobre la situación actual del macro deslizamiento en el sector La Cría y dar atención desde cada una de sus competencias como MTT-P y GTT. 5. Se realizó la reunión y socialización de la propuesta de habilitación de la vía Sulupalí Grande – Sauce Loma – El Progreso con el Departamento de Vialidad del GAD Provincial. 6. Se entregaron los estudios y diseños a la Gobernación del Azuay y CELEC para la evaluación del problema y determinación de soluciones. 7. Se actualizan los datos de afectados y damnificados, así como las personas en el AT y otras modalidades de AT. 8. Se adecuan los espacios en el Alojamiento Temporal por parte del Municipio de Santa Isabel. 9. Se programó la capacitación al personal municipal por parte de la SGR. 10. Se enviaron oficios al GAD Provincial para la inclusión de los estudios de los sistemas de riesgo en la planificación operativa anual. 11. Se realizó la solicitud de gestión interinstitucional para la realización de estudios de zonificación geotectónica en los sectores de proyección urbana. 12. Se elabora el plan de respuesta para la atención a las familias que permanecen dentro de la zona de influencia del macro deslizamiento de La Cría.
<b>Afectaciones:</b>	<ul style="list-style-type: none"> <li>- 82 familias afectadas (308 personas)</li> <li>- 8 familias damnificadas (25 personas que permanecen en casa de familias acogientes)</li> <li>- 130 personas evacuadas (albergue temporal) (Con fecha 15/08/2023 se encuentran en el albergue 38 familias 104 personas)</li> <li>- 38 familias evacuadas.</li> <li>- 44 viviendas afectadas</li> <li>- 8 viviendas destruidas</li> <li>- 3 bienes privados afectados (capilla, casa comunal, cancha central)</li> <li>- 2 bienes públicos afectados</li> </ul>
<b>Acciones de respuesta:</b>	UGR Santa Isabel en conjunto con SGR CZ6 realizan acciones de atención a la emergencia
<b>Fuentes de información:</b>	SGR CZ6 Unidad de Monitoreo Azuay-Cañar.

## ZONA 7



### Inundación

<b>Localización:</b>	El Oro/Pasaje/Pasaje/Varios Sectores (Cdla 15 de Diciembre y Luchar es Patria)
<b>Antecedentes:</b>	Producto de las lluvias suscitadas la madrugada del 21/02/2024, se registra inundación en varios sectores, afectando a varias viviendas y personas en donde las familias afectadas continúan en sus domicilios y la familia damnificada se encuentra en alojamiento temporal John. F. Kennedy. Asimismo.
<b>Situación actual:</b>	La familia permanece en el alojamiento temporal y recibe atención médica por parte de la Cruz Roja Ecuatoriana.
<b>Afectaciones:</b>	<ul style="list-style-type: none"> <li>- 25 viviendas afectadas</li> <li>- 24 familias de 72 personas afectadas</li> <li>- 1 familia de 8 personas damnificadas fueron evacuadas a albergue temporal</li> </ul>
<b>Acciones de respuesta:</b>	Se reunió el COE Cantonal donde tomaron los siguientes acuerdos: 1. Activar COE Cantonal de Pasaje. 2. MSP presentará programación de fumigación y mingas preventivas contra vectores. 3. Se solicitará al COE Provincial el apoyo con asesoría técnica del GAD Provincial El Oro, por la alta susceptibilidad de movimiento en masa en Uzhcurrumi, de acuerdo con lo pedido por el GAD Parroquial de Uzhcurrumi. 4. Solicitará al MAATE la intervención con las juntas de riego para el mantenimiento de los canales de riego. 5. MTT3 Cantonal mantendrá reunión con Subsecretaría de Riego del GAD Provincial, para la coordinación de cierre de compuertas. 6. Cruz Roja Ecuatoriana mantiene atención médica a las personas en el alojamiento temporal. 7. Técnico UPREA y CZ7 SGR en conjunto con UGR, Alcalde GAD Pasaje realizaron recorrido y verifican acciones de respuesta por el evento.
<b>Fuentes de información:</b>	SGR Unidad de Monitoreo El Oro / GAD Pasaje.

### Inundación

Dirección: Edificio CIS ECU-911,

Av. Samborondón KM 0,5

Código postal: 092301 / Samborondón-Ecuador.

Teléfono: +593-4 2593-500

www.gestionderiesgos.gob.ec

## REPORTE DE MONITOREO DE AMENAZAS Y EVENTOS PELIGROSOS – No. 0117

Fecha y Hora de actualización: miércoles, 28 de febrero de 2024 – 21:41:27 / Página 15 de 20



<b>Localización:</b>	El Oro/Balsas /Balsas, Cabecera cantona/ Varios sectores (Ciudadela El Paraíso, Milagro, Naranjito, Cdla. El Progreso, Las Acacias)
<b>Antecedentes:</b>	El 20/02/2024 por lluvias se registro inundación en varias calles del cantón, además el ingreso de agua en varias viviendas y la afectación de un poste de alumbrado público.
<b>Situación actual:</b>	MTT1 Cantonal se activó por las afectaciones a las captaciones y tuberías que conducen agua potable hacia el cantón el mismo que fue restablecido inmediatamente, a excepción de la ciudadela El Progreso en donde al momento tanqueros de C.B Balsas dotó de líquido vital.
<b>Afectaciones:</b>	<ul style="list-style-type: none"> <li>- 5 viviendas afectadas (4 afectadas por el ingreso de agua y 1 por deslizamiento)</li> <li>- 4 familias de 10 personas afectadas (las cuales 1 familia de 4 personas salió arrendar un departamento)</li> <li>- 1 familia de 6 personas damnificadas por pérdida de enseres (permanecen en casa acogiente).</li> <li>- 2 bienes públicos afectados (poste de alumbrado público, tuberías de agua potable).</li> <li>- 50 familias afectadas indirectamente por falta de agua potable.</li> <li>- 5% servicio de agua potable afectado.</li> </ul>
<b>Acciones de respuesta:</b>	Se reunió el COE Cantonal de Balsas presidida por el alcalde, donde analizaron situación actual y gestionan acciones para atención del evento peligroso. UGR GAD Cantonal para la evaluación por afectaciones por el evento. GAD Cantonal entregara asistencia humanitaria. Empresa de Aguas GAD Balsas para la limpieza de las captaciones, reparación de tuberías.
<b>Fuentes de información:</b>	SGR Unidad de Monitoreo El Oro / GAD Balsas



<b>Inundación</b>	
<b>Localización:</b>	El Oro/Pasaje/Buenavista/Varios Sectores (La Sabana y El Zapote)
<b>Antecedentes:</b>	Producto de las lluvias suscitadas la madrugada del 21/02/2024, se reporta el desbordamiento del río La Sabana inundando a varias viviendas y plantaciones de banano.
<b>Situación actual:</b>	Las familias afectadas continúan en sus viviendas y al momento el río Sabana se encuentra con tendencia a disminuir de nivel.
<b>Afectaciones:</b>	<ul style="list-style-type: none"> <li>- 3 viviendas afectadas por el ingreso de agua.</li> <li>- 3 familias de 4 personas afectadas.</li> <li>- 1 hectárea de plantación de banano (en proceso de evaluación)</li> </ul>
<b>Acciones de respuesta:</b>	SGR coordinó acciones con UGR del GAD Pasaje quien realizó evaluación inicial de necesidades. Además, se coordinó con MAG para determinar afectaciones en el sector agrícola.
<b>Fuentes de información:</b>	SGR Unidad de Monitoreo El Oro / GAD Cantonal de Pasaje.



<b>Inundación</b>	
<b>Localización:</b>	El Oro/Pasaje/Casacay/Varios Sectores (El Mamey, Huizho)
<b>Antecedentes:</b>	El 21/02/2024 por lluvias fuertes en el cantón, se registró la creciente de río Huizho y sus vertientes, ocasionando el colapso de dos viviendas y un puente peatonal que conduce a Mamey; asimismo, por la misma creciente del río en mención se desbordó una quebrada S/N, la cual provocó el ingreso de agua a un domicilio y la pérdida total de sus enseres. En el barrio Miraflores se registró la caída de árboles que afecto parcialmente el techo de una vivienda y una vía de tercer orden que conduce hacia predios agrícolas la cual se encuentra parcialmente habilita al transido vehicular.
<b>Situación actual:</b>	Coordinador Zonal 7 SGR mantuvo reunión de trabajo junto con el alcalde del cantón Pasaje, realizaron recorrido en los sitios afectados verificando las acciones de respuesta en atención al evento.
<b>Afectaciones:</b>	<ul style="list-style-type: none"> <li>- 2 viviendas destruidas</li> <li>- 2 vivienda afectadas ( 1 por ingreso de agua y 1 por caída de arbol)</li> <li>- 3 familias de 14 personas damnificadas (de las cuales, 11 personas fueron evacuadas a casas acogiente).</li> <li>- 1 puente peatonal destruido.</li> <li>- 20 metros de vía parcialmente habilitada</li> <li>- 1 familia de 4 personas afectadas (productores agrícolas)</li> <li>- 2 hectáreas de cultivos afectados(banano)</li> </ul>
<b>Acciones de respuesta:</b>	SGR coordina con MAG para atención al evento. Técnico UPREA y CZ7 SGR en conjunto con UGR, Alcalde GAD Pasaje realizaron recorrido y verificaron acciones de respuesta por el evento. GAD Cantonal realizara la entrega de AH
<b>Fuentes de información:</b>	Cuerpo de Bomberos de Valencia/SGR-Unidad de Monitoreo Los Ríos



<b>Inundación</b>	
<b>Localización:</b>	El Oro/Marcabeli /Marcabeli cabecera cantonal, Ciudadela Nueva esperanza
<b>Antecedentes:</b>	El 20/02/2024 Por lluvias que se registran en el cantón, se suscitó el desbordamiento del río Marcabeli y el colapso de un puente peatonal privado, que sirve para ingreso y salida al Hostal; además de un puente vehicular de uso público afectado y la inundación de varias viviendas de la ciudadela Nueva Esperanza.
<b>Situación actual:</b>	Se constató que debido al desbordamiento del río se suscitó la ruptura de la tubería de agua potable que abastece al cantón, misma que al momento ha sido reparada; sin embargo, el servicio continuara suspendido hasta realizar análisis para comprobar que se encuentre apta para el consumo doméstico, mientras tanto el líquido vital está siendo abastecido por medio de tanqueros, además se informa que las familias afectadas han evacuado el agua lluvia de sus viviendas y se mantienen en las mismas, adicionalmente se corrige cifras de personas afectadas

## REPORTE DE MONITOREO DE AMENAZAS Y EVENTOS PELIGROSOS – No. 0117

Fecha y Hora de actualización: miércoles, 28 de febrero de 2024 – 21:41:27 / Página 16 de 20

<b>Afectaciones:</b>	<ul style="list-style-type: none"> <li>- 5 viviendas afectadas.</li> <li>- 5 familias de 17 personas afectadas (se mantienen en sus viviendas).</li> <li>- 1 Puente peatonal privado (destruido)</li> <li>- 1 puente público vehicular (afectado)</li> <li>- 100% servicio de líquido vital afectado.</li> </ul>
<b>Acciones de respuesta:</b>	<p>Secretaría de Riesgos, jefatura política, UGR del GAD Marcabelí realizaron recorrido y levantamiento de información. Personal de apoyo del GAD y Cuerpo de Bomberos colaboraron en la evacuación de aguas lluvias y abastecen de líquido vital al cantón mediante tanqueros.</p> <p>Personal de apoyo del GAD colaboraron con la evacuación de aguas lluvias de las viviendas.</p> <p>OOPP del GAD realizará la colocación de nuevo puente vehicular y el propietario del Hostal, realizará por sus propios medios la colocación de uno nuevo.</p>
<b>Fuentes de información:</b>	SGR Unidad de Monitoreo El Oro / MDG, UGR Marcabelí

### ZONA 9



#### Colapso estructural

<b>Localización:</b>	Pichincha / Quito / Conocoto / Marquesa de Solanda y Abdón Calderón, Conjunto Habitacional 6 de Junio
<b>Antecedentes:</b>	Por lluvias de la tarde del 27/02/2024, se reportó un desbordamiento de quebrada que ocasionó el colapso de un muro
<b>Situación actual:</b>	Se produjo el ingreso de agua y lodo en viviendas del sector.
<b>Afectaciones:</b>	10 viviendas afectadas
<b>Acciones de respuesta:</b>	Cuerpo de Bomberos realizó retiro de escombros, apoyo en limpieza de sumideros y succión de agua en viviendas, GAD Cantonal Operativo Zonal realizó primera inspección y hoy realizan valoración de estructuras de desfogue y coordinación de acciones de intervención en compañía de a EPMAPS, EPMMP, DMGR y Secretaría de Ambiente. Las familias afectadas permanecen en sus viviendas.
<b>Fuentes de información:</b>	GAD Cantonal COEM / Cuerpo de Bomberos DMQ / SGR Unidad de Monitoreo Pichincha



#### Granizada

<b>Localización:</b>	Pichincha / Quito / Conocoto/ Miguel Najera & Nicolas Ponce Borja
<b>Antecedentes:</b>	Por lluvias registradas la tarde del 27/02/2024, se reporta la afectación a una vivienda tipo covacha sin estructura y con techo de eternit, el cual no soporto el peso del granizo
<b>Situación actual:</b>	En la vivienda habitaban 2 familias de 8 personas que fueron trasladados hacia casa de familia acogientes.
<b>Afectaciones:</b>	2 familias afectadas, 8 personas afectadas 1 vivienda afectada
<b>Acciones de respuesta:</b>	AD Cantonal realizo la inspección del sitio y solicito la entrega de asistencia humanitaria. EPMASP refiere que realiza la limpieza del sistema de alcantarillado.
<b>Fuentes de información:</b>	GAD Cantonal / EPMAPS / SGR Unidad de Monitoreo Pichincha



#### Colapso estructural

<b>Localización:</b>	Pichincha / Quito / Guayllabamba /Guayllabamba
<b>Antecedentes:</b>	Por lluvias y granizo registradas la tarde del 27/02/2024, se produjo el colapso del muro de una vivienda de bloque con techo de eternit (media agua) por falda de desfogue
<b>Situación actual:</b>	En la vivienda habitaba 2 familias 8 personas, quienes permanecen en el sitio.
<b>Afectaciones:</b>	2 familias afectadas, 8 personas afectadas 1 vivienda afectada
<b>Acciones de respuesta:</b>	GAD Cantonal Operativo Zonal realizo la inspección y coordina la entrega de asistencia humanitaria. Cuerpo de Bomberos de Quito realizó la limpieza y aseguro el espacio para que las familias permanezcan en la vivienda.
<b>Fuentes de información:</b>	GAD Cantonal Operativo Zonal / Cuerpo de Bomberos Quito /SGR Unidad de Monitoreo Pichincha

### 3. Monitoreo de estado de vías afectadas por eventos peligrosos

04 VÍAS DE PRIMER ORDEN CERRADAS:



## REPORTE DE MONITOREO DE AMENAZAS Y EVENTOS PELIGROSOS - No. 0117

Fecha y Hora de actualización: miércoles, 28 de febrero de 2024 - 21:41:27 / Página 17 de 20

No.	Provincia	Cantón	Parroquia	Sector/Vía	Evento Peligroso	Afectación (mts lineales)	Fecha del evento	Vías alternas
1	Santo Domingo de los Tsáchilas	La Concordia	La Concordia	En la entrada a la parroquia Las Villegas, vía de primer orden La Concordia - Monterrey.	SOCAVAMIENTO	30	19/02/2024	Vía antigua La Villegas- Monterrey / La Concordia - Plan Piloto - Las Villegas - Monterrey.
2	Manabí	Jipijapa	Jipijapa	Km 1 Jardines de la Paz, vía Jipijapa - Guayaquil [E482]	SOCAVAMIENTO	80	22/02/2024	Ninguna
3	Chimborazo	Alausí	Huigra	Caserío Lugmas, vía Alausí - Huigra - El Triunfo [E-47].	DESPLAZAMIENTO	--	20/02/2024	---
4	Chimborazo	Alausí	Alausí	Casual y Nuevo Alausí, vía Alausí - Guamote [E-35]	DESPLAZAMIENTO	2320	26/03/2023	vía alterna del tercer orden Riobamba Guasuntos Alausí - sub tramo Vishud Guasuntos.

### 39 VÍAS DE PRIMER ORDEN PARCIALMENTE HABILITADAS:

No.	Provincia	Cantón	Parroquia	Sector/Vía	Evento Peligroso	Afectación (mts lineales)	Fecha del evento	Vías alternas
1	Bolívar	Chillanes	Chillanes	Entre San Francisco de Azapi y Vista Alegre, vía Chillanes-Bucay [E495]	DESPLAZAMIENTO	40	28/02/2024	---
2	Santo Domingo de los Tsáchilas	Santo Domingo	Alluriquín	Por el puente del río Lelia, km. 82 Aloag - Santo Domingo E-20	SOCAVAMIENTO	---	27/02/2024	Ninguna
3	Loja	Quilanga	Quilanga	Llano Grande, vía Quilanga - Gonzanamá [E69]	DESPLAZAMIENTO	--	26/02/2024	Ninguna
4	Loja	Loja	Sucre	Tierras Coloradas, vía antigua Loja - Catamayo	SOCAVAMIENTO	---	26/02/2024	Ninguna
5	Napo	El Chaco	Santa Rosa	Tres Cruces, vía El Chaco - Reventador [E45]	HUNDIMIENTO	--	18/02/2024	Ninguna
6	Santo Domingo de los Tsáchilas	Santo Domingo	Alluriquín	Km 83 Vía Aloag - Santo Domingo E- 20.	DESPLAZAMIENTO	50	06/01/2024	---
7	Azuay	Camilo Ponce Enriquez	Camilo Ponce Enriquez	Polvorín	DESPLAZAMIENTO	100	12/02/2024	Ninguna
8	Manabí	Santa Ana	Santa Ana	Sitio Majojo, vía Santa Ana Olmedo subiendo el Cerro.	HUNDIMIENTO	--	11/02/2024	Ninguna
9	Cotopaxi	Pujilí	Tingo	Tacajaló ingreso a la Esperanza, vía Pujilí - La Maná [E-30].	DESPLAZAMIENTO	--	31/01/2024	Ninguna
10	Manabí	Pedernales	Pedernales	Vía Chamanga [E15]	SOCAVAMIENTO	---	30/01/2024	Ninguna
11	Manabí	Jama	Jama	Camarones Km 16, vía Jama - Pedernales [E15]	HUNDIMIENTO	2	30/01/2024	Ninguna
12	Los Ríos	Babahoyo	Pimocha	Puente de Los Gemelos	SOCAVAMIENTO	6	19/01/2024	Ninguna
13	Imbabura	Cotacachi	García Moreno	entrada a Limones, vía Otavalo - Selva Alegre - Sanguangual - Las Golondrinas Km 89 [E29]	DESPLAZAMIENTO	100	05/01/2024	Ninguna
14	Azuay	Sigsig	Sigsig	km 18+740, Vía Cuenca-Sigsig-Matanga [E-594]	DESPLAZAMIENTO	30	02/01/2024	Ninguna
15	Cotopaxi	Latacunga	Eloy Alfaro	Por el night club El Bosque, vía Latacunga - Pujilí [E-30]	DESPLAZAMIENTO	25	29/12/2023	Ninguna
16	Imbabura	Ibarra	Carolina	San Jerónimo-Guadual; vía Salinas - Lita km 114 [E10]	DESPLAZAMIENTO	125	22/12/2023	Ninguna
17	Morona Santiago	Limón Indanza	General Leonidas Plaza Gutiérrez (Limón)	Loma de la Virgen, vía Plan de Milagro-Gualaceo	DESPLAZAMIENTO	26	12/12/2023	Cuenca-Guarumales-Méndez-Limón Indanza-Plan de Milagro.
18	Tungurahua	Baños de Agua Santa	Río Verde	San Jorge, vía Baños - Puyo [E30]	SOCAVAMIENTO	100	16/07/2023	Ninguna
19	Tungurahua	Baños de Agua Santa	Ulba	Agoyán, vía Baños - Puyo [E-30]	SOCAVAMIENTO	30	27/06/2023	Ninguna
20	Esmeraldas	Quinindé	Malimpia	Malimpia, E20 pasando el basurero a mano derecha	SOCAVAMIENTO	30	03/04/2023	Ninguna
21	Morona Santiago	Limón Indanza	Yunganza (Cab. en el rosario)	Km 35, El Rosario, vía Bella Unión - Limón [E45]	DESPLAZAMIENTO	30	04/03/2023	Ninguna
22	Manabí	Manta	San Lorenzo	Ruta del Spondylus San Lorenzo - Santa Rosa [E15]	OLEAJE	1200	24/01/2023	Ninguna

## REPORTE DE MONITOREO DE AMENAZAS Y EVENTOS PELIGROSOS - No. 0117

Fecha y Hora de actualización: miércoles, 28 de febrero de 2024 - 21:41:27 / Página 18 de 20

No.	Provincia	Cantón	Parroquia	Sector/Vía	Evento Peligroso	Afectación (mts lineales)	Fecha del evento	Vías alternas
23	Azuay	Sevilla de Oro	Palmas	km 76, Vía Paute Guarumales Méndez [E-40]	DESPLAZAMIENTO	25	05/09/2022	Ninguna
24	Azuay	Sevilla de Oro	Palmas	km 61, Vía Paute Guarumales Méndez [E-40]	SOCAVAMIENTO	35	30/08/2022	Ninguna
25	Manabí	Puerto López	Salango	La Rinconada 5 Cerros, vía Puerto López - Santa Elena [E15].	HUNDIMIENTO	4	28/08/2022	Ninguna
26	Manabí	Sucre	Leonidas Plaza	Km 19, San Agustín-Tosagua [E-383]	SUBSIDENCIA	150	14/08/2022	Ninguna
27	Morona Santiago	Sucúa	Asunción	Sector paso Carreño [E45]	SOCAVAMIENTO	5	18/05/2022	Ninguna
28	Pichincha	Mejía	Manuel Cornejo A.	km 38 + 600, vía Alóag - Unión del Toachi [E20]	HUNDIMIENTO	15	25/02/2022	Ninguna
29	Esmeraldas	Quinindé	Rosa Zarate (Quinindé)	Km 68 Los Vergeles, vía Esmeraldas - Quinindé [E20]	HUNDIMIENTO	40	08/02/2022	Ninguna
30	Imbabura	Ibarra	Carolina	San Jerónimo; vía Salinas - Lita [E 10]	DESPLAZAMIENTO	225	22/12/2021	1.- Ruta desde la E10 Guallupe - San Juan de Lachas (Carchi) - por la E 182 Gualchan - Chical - Maldonado - Tulcán - Ibarra 2.- Para vehículos livianos, E10 desde San Jerónimo - Buenos Aires - Cahuasqui - Tumbabiro.
31	Cañar	Cañar	Ingapirca	Vía El tambo - Ingapirca - Honorato Vásquez km 8+100, km 15.	DESPLAZAMIENTO	100	24/11/2021	Ninguna
32	Morona Santiago	Morona	Macas, cabecera cantonal y capital provincial	Vía Macas-Puyo [E45], tramo puente sobre el río Copueno-puente sobre el río Upano	SOCAVAMIENTO	180	16/05/2021	Ninguna
33	Napo	El Chaco	Gonzalo Díaz De Pineda (El Bombón)	San Rafael, Piedra Fina, San Luis, San Carlos, Vía Y de Baeza-Lago Agrio [E45]	SOCAVAMIENTO	1040	02/02/2020	Lago Agrio - Coca - Y de Narupa - Tena - Ambato - Quito
34	Morona Santiago	Santiago	Patuca	Loma Seca vía Patuca - Santiago [E40]	SOCAVAMIENTO	15	15/01/2020	Ninguna
35	Morona Santiago	Tiwintza	San José de Morona	Shaime, vía Santiago-San José de Morona [E40]	COLAPSO ESTRUCTURAL	170	13/05/2020	Ninguna
36	Morona Santiago	Tiwintza	Santiago, cabecera cantonal	Km 75, Yapapas, vía Entronque a Santiago de Méndez - Santiago [E40]	DESPLAZAMIENTO	70	16/05/2020	Ninguna
37	Morona Santiago	Tiwintza	Santiago, cabecera cantonal	Palomino km 68, vía Santiago-San José de Morona [E40]	SOCAVAMIENTO	70	16/05/2020	Ninguna
38	Morona Santiago	Morona	Macas, cabecera cantonal y capital provincial	Puente sobre el río Upano, vía Macas-Puyo-[E45]	SOCAVAMIENTO	57	21/06/2020	Ninguna
39	Morona Santiago	Tiwintza	Santiago, cabecera cantonal	Yapapas, vía Entronque a Santiago de Méndez - Santiago [E40]	SOCAVAMIENTO	50	21/08/2020	Ninguna

### 09 VÍAS DE SEGUNDO ORDEN CERRADAS:

No.	Provincia	Cantón	Parroquia	Sector/Vía	Evento Peligroso	Afectación (mts lineales)	Fecha del evento	Vías alternas
1	Manabí	Rocafuerte	Rocafuerte	Tierra bonita, límite cantonal con Tosagua a 700 metros de la vía Estatal [E38]	SUBSIDENCIA	100	23/02/2024	Ninguna
2	Manabí	Pichincha	Pichincha	Agua Blanca, Vía Las Damas - Puerto Conguillo	DESPLAZAMIENTO	15	18/02/2024	Ninguna
3	Imbabura	Otavalo	San José de Quichinche	El Puente	INUNDACIÓN	60	19/12/2023	Ninguna
4	Esmeraldas	Quinindé	Cube	Recinto Cube	DESPLAZAMIENTO	20	25/05/2023	Ninguna
5	Santa Elena	Salinas	Anconcito	Vía al Puerto Pesquero	SOCAVAMIENTO	--	14/03/2023	Ninguna
6	Pichincha	Quito	Conocoto	Calles Hermano Miguel y Panzaleo, cruce de vías	SOCAVAMIENTO	30	28/02/2022	Ninguna
7	Azuay	Nabón	Nabón	Rosas, Bellavista, Tamboloma, Chunazana	DESPLAZAMIENTO	50	14/03/2021	Corraleja-Yasudel-Susudel
8	Imbabura	Pimampiro	Pimampiro, Cabecera Cantonal	San José de Aloburo	DESPLAZAMIENTO	500	09/11/2021	Vía Narchimbuela - Pimampiro
9	Pichincha	Mejía	Tambillo	El Murco - Pasando la escuela Carlos Freire Larrea	INUNDACIÓN	---	11/04/2022	Ninguna

## REPORTE DE MONITOREO DE AMENAZAS Y EVENTOS PELIGROSOS - No. 0117

Fecha y Hora de actualización: miércoles, 28 de febrero de 2024 - 21:41:27 / Página 19 de 20

### 09 VÍAS DE SEGUNDO ORDEN PARCIALMENTE HABILITADAS:

No	Provincia	Cantón	Parroquia	Sector/Vía	Evento Peligroso	Afectación (mts lineales)	Fecha del evento	Vías alternas
1	Pichincha	Quito	Llano Chico	Llano Chico	DESLIZAMIENTO	--	27/02/2024	Ninguna
2	Pichincha	Quito	San Isidro del Inca	La Quintana , calle Primera-casa 66	DESLIZAMIENTO	30	27/02/2024	Ninguna
3	Morona Santiago	Morona	Zuña (Zuñac)	Km 45, 61-69, vía Macas-Riobamba [E46]	DESLIZAMIENTO	30	19/02/2024	Ninguna
4	Esmeraldas	Quinindé	Rosa Zárate	Quinindé	DESLIZAMIENTO	--	22/01/2024	Ninguna
5	Manabí	Sucre	San Isidro	San Isidro, vía San Isidro - Eloy Alfaro.	HUNDIMIENTO	100	22/01/224	Ninguna
6	El Oro	Piñas	Capiro	Conchicola, vía Piñas - Capiro	HUNDIMIENTO	30	04/01/224	Ninguna
7	El Oro	Piñas	Moromoro	El Placer, vía El Placer, Vía Buenaventura Saracay [E-585]	DESLIZAMIENTO	3	17/10/2023	Ninguna
8	Chimborazo	Pallatanga	Pallatanga	Jiménez, vía Jiménez - Pallatanga	SOCAVAMIENTO	--	27/05/2023	Ninguna
9	Pichincha	Quito	San Antonio	Monjas y Chaguar	COLAPSO ESTRUCTURAL	15	07/05/2022	Ninguna

### 16 VÍAS DE TERCER ORDEN CERRADAS:

No.	Provincia	Cantón	Parroquia	Sector/Vía	Evento Peligroso	Afectación (mts lineales)	Fecha del evento	Vías alternas
1	Pichincha	Rumiñahui	Sangolquí	Centro de convenciones de Rumiñahui, calles Quito y Atacazo	SOCAVAMIENTO	--	27/02/2024	Ninguna
2	Esmeraldas	Quinindé	La Unión	Boca del Campo, comunidad el Rosario.	DESLIZAMIENTO	---	24/02/2024	Ninguna
3	Cotopaxi	La Maná	Pucayacu	Sandomo, vía Pucayacu - Sandomo - Sigchos.	DESLIZAMIENTO	60	22/02/2024	Ninguna
4	El Oro	Machala	Nueve de Mayo	Sector Ceibales kilómetro 13, vía Machala El Retiro.	SOCAVAMIENTO	25	21/02/2024	Ninguna
5	El Oro	Balsas	Balsas	San Roquito, Vía Balsas - San Roquito	DESLIZAMIENTO	10	20/02/2024	Ninguna
6	Manabí	Pedernales	10 de Agosto	Varios Sectores ( Santa Rosa, San José Arriba)	INUNDACION	---	05/02/2024	Ninguna
7	Bolívar	Echeandía	Echeandía	varios sectores, El Congreso, vía al Guabito y San José de Camarón,	SOCAVAMIENTO	47	29/01/2024	Ninguna
8	Cotopaxi	Pangua	Ramón Campaña	Relleno sanitario San Ramón, vía Ramón Campaña - El Corazón	DESLIZAMIENTO	80	28/12/2023	Ninguna
9	Imbabura	Cotacachi	Apuela	Apuela Centro Poblado, Cristopamba, Santa Rosa, La Playa, Pueblo Viejo, La Esperanza	DESLIZAMIENTO	120	19/12/2023	Ninguna
10	Imbabura	Cotacachi	Peñaherrera	Villaflores, vía Peñaherrera - Cuellaje (vía INTAG)	DESLIZAMIENTO	80	19/12/2023	Ninguna
11	Imbabura	Cotacachi	Peñaherrera	El Cristal, vía Peñaherrera - Villaflores	DESLIZAMIENTO	50	19/12/2023	Ninguna
12	Pichincha	Mejía	Tambillo	Ushco, vía Tambillo - Panamericana Sur	INUNDACIÓN	20	10/04/2022	Ninguna
13	Pichincha	Mejía	Manuel Cornejo Astorga (Tandapi)	Vía de ingreso a las Comunidades Peñas Blancas, El Paraíso, El Mirador y San Francisco	DESLIZAMIENTO	140	08/02/2022	Ninguna
14	Morona Santiago	Morona	Sinai	Playas de San Luis, vía Santa María Tunants-Playas de San Luis-Quinta Cooperativa	INUNDACIÓN	3884	02/05/2021	Ninguna
15	Azuay	Cuenca	Nulti	Pasto Romero, vía al centro Parroquial	DESLIZAMIENTO	30	16/04/2021	Ninguna
16	Chimborazo	Chunchi	Chunchi, cabecera cantonal	Armenia	DESLIZAMIENTO	955,9	20/01/2021	Ninguna

### 10 VÍAS DE TERCER ORDEN PARCIALMENTE HABILITADAS:

No.	Provincia	Cantón	Parroquia	Sector/Vía	Evento Peligroso	Afectación (mts lineales)	Fecha del evento	Vías alternas
1	Azuay	Cuenca	Chaucha	Angas	DESLIZAMIENTO	50	18/02/2024	Ninguna
2	Esmeraldas	Quinindé	La Unión	Recinto La Pimienta, vía Playa del Muerto	HUNDIMIENTO	--	22/01/2024	Ninguna
3	Esmeraldas	Quinindé	Malimpia	Vía Cristóbal Colón - Valle Esmeraldeño	DESLIZAMIENTO	--	22/01/2024	Ninguna
4	El Oro	Marcabellí	Marcabellí	Villa Seca, Vía Marcabellí - Las Lajas	DESLIZAMIENTO	60	11/01/2024	Ninguna

## REPORTE DE MONITOREO DE AMENAZAS Y EVENTOS PELIGROSOS - No. 0117

Fecha y Hora de actualización: miércoles, 28 de febrero de 2024 - 21:41:27 / Página 20 de 20

No.	Provincia	Cantón	Parroquia	Sector/Vía	Evento Peligroso	Afectación (mts lineales)	Fecha del evento	Vías alternas
1	Azuay	Cuenca	Chaucha	Angas	DESLIZAMIENTO	50	18/02/2024	Ninguna
5	Carchi	Mira	Jijón y Caamaño	San Jacinto, Santa Marianita de Caliche; Chinambí; San Patricio	DESLIZAMIENTO	50	04/01/2024	Ninguna
6	Tungurahua	Ambato	Totoras	Barrio el Recreo, A 3 cuadras del parque central, vía Totoras - El Recreo.	DESLIZAMIENTO	--	29/12/2023	Ninguna
7	Esmeraldas	Esmeraldas	San Mateo	Recinto Danila	DESLIZAMIENTO	-	28/12/2023	Ninguna
8	Esmeraldas	Quinindé	Chura	comunidad Chancama adentro sector Valle Hermoso	SOCAVAMIENTO	15	06/12/2023	Ninguna
9	Imbabura	Otavalo	Selva Alegre	Comunidad de Pamplona	DESLIZAMIENTO	-	22/11/2023	Ninguna
10	Pastaza	Arajuno	Arajuno	Boano, vía Shiwakucha - Puni Bocana	SOCAVAMIENTO	70	28/07/2022	Ninguna

Reporte generado por la Dirección de Monitoreo de Eventos Adversos de la Secretaría de Gestión de Riesgos.

Reporte elaborado por:

Nombre: Carlos Álvarez - Digitador Nacional

Correo electrónico: [Carlos.alvarez@gestionderiesgos.gob.ec](mailto:Carlos.alvarez@gestionderiesgos.gob.ec)

Teléfono: 042593500 ext. 1605

Reporte revisado por:

Nombre: - Ing. Javier Sarango - Analista de Monitoreo de Eventos Adversos

Correo electrónico: [jose.sarango@gestionderiesgos.gob.ec](mailto:jose.sarango@gestionderiesgos.gob.ec)

Teléfono: 042593500 ext. 1603

Para ser agregado o removido de esta lista de destinatarios, por favor envíe un correo electrónico a [sala.nacional@gestionderiesgos.gob.ec](mailto:sala.nacional@gestionderiesgos.gob.ec)  
Para más información, visite nuestro sitio web: <https://www.gestionderiesgos.gob.ec/reportes-de-monitoreo-de-amenazas-y-eventos-peligrosos-2022/>