



AFECTACIONES POR LLUVIAS EN EL ECUADOR

Inicio 29/01/2024 al 22/04/2024 - 18:00. En referencia al SITREP N° 66

Desde el 29 de enero de 2024 hasta la presente fecha, por lluvias se han registrado **1.398 eventos peligrosos** en 23 provincias, afectando a 174 cantones y 484 parroquias. Los eventos más recurrentes son los siguientes: inundaciones (54,22%), deslizamientos (24,96%), colapsos estructurales (8,30%), socavamientos (4,43%), vendavales (4,01%), aluvión (1,79%) y hundimiento (1,07%).

Mapa provincias con mayor impacto a personas: **Manabi, Guayas, Los Rios, Esmeraldas, Cotopaxi, Santa Elena, Chimborazo, Bolivar y El Oro.**



8 Personas fallecidas



168.643 Personas afectadas



3.009 Personas damnificadas



39.074 Viviendas afectadas



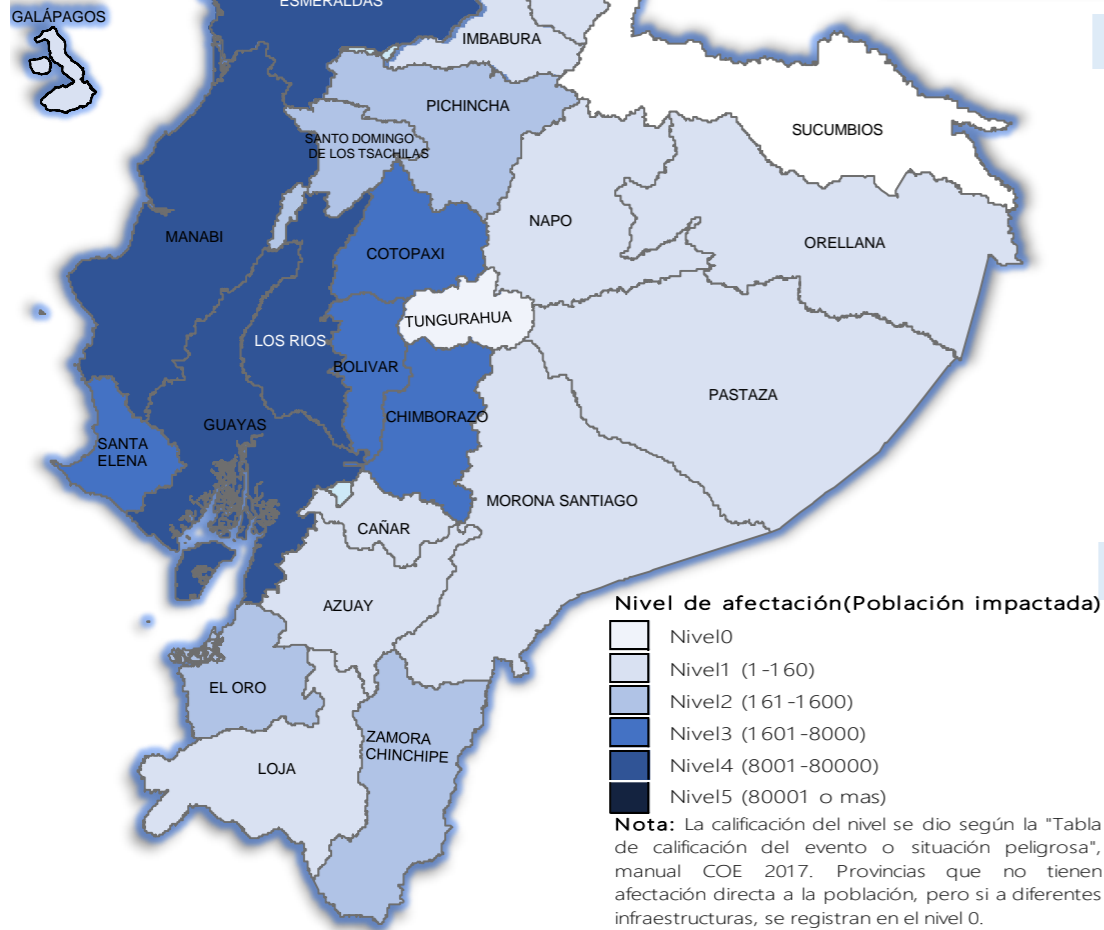
270 Viviendas destruidas



41,43 Km de vías afectadas



29.807,70 Ha. de cultivos impactados



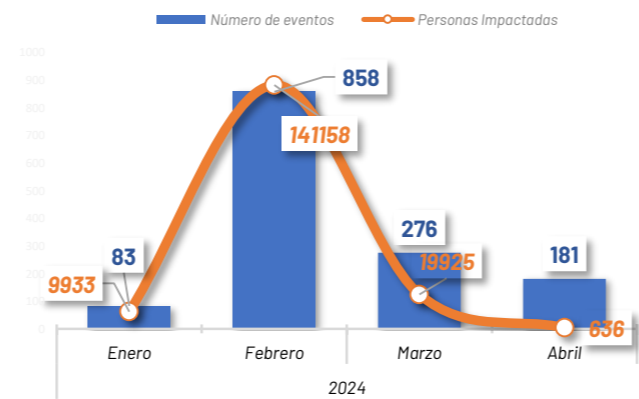
Cantidad de eventos por lluvias



Detalle de afectaciones a nivel provincia

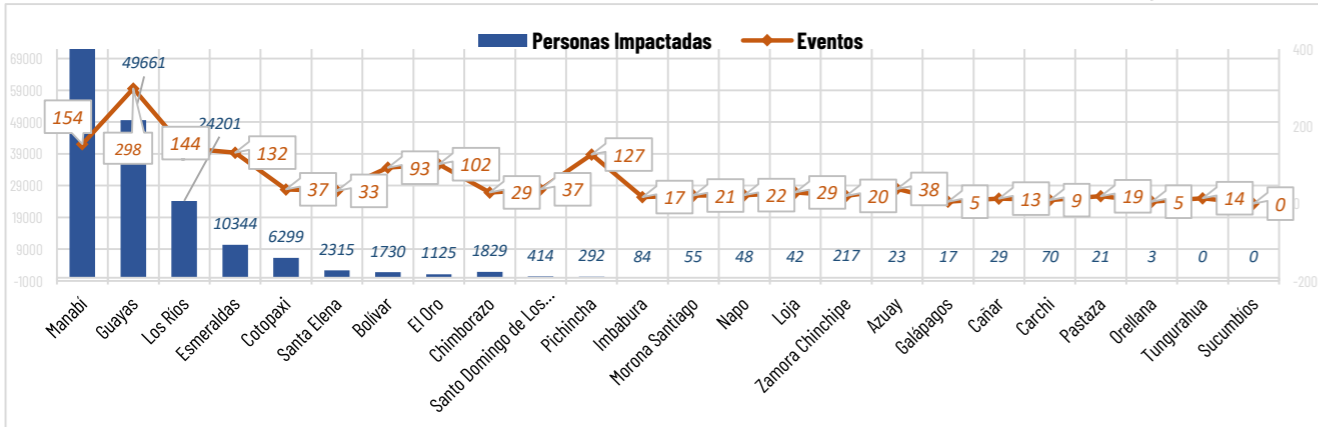
Provincia	Personas fallecidas	Personas Afectadas	Personas Damnificadas	Viviendas Afectadas	Viviendas Destruidas	Km. de vías afectadas
Manabi	1	71971	862	17901	44	2,85
Guayas	0	49035	626	13022	153	0,70
Los Rios	0	24173	28	5941	11	3,40
Esmeraldas	0	9108	1236	1227	27	2,92
Cotopaxi	0	6275	24	19	0	6,08
Santa Elena	0	2296	19	240	4	0,04
Bolivar	0	1707	23	153	7	5,44
El Oro	1	1092	33	185	4	2,06
Chimborazo	0	1789	40	41	7	9,55
Santo Domingo de l	1	398	16	100	0	0,40
Pichincha	1	255	37	91	3	1,58
Imbabura	0	84	0	18	0	2,05
Morona Santiago	0	55	0	10	0	1,13
Napo	0	48	0	18	0	0,12
Loja	0	37	5	9	1	0,34
Zamora Chinchipe	0	197	20	52	4	0,96
Azuay	3	23	0	6	0	0,94
Galápagos	0	17	0	5	0	0,00
Cañar	0	29	0	10	0	0,37
Carchi	0	33	37	13	5	0,21
Pastaza	0	21	0	11	0	0,18
Orellana	1	0	3	1	0	0,01
Tungurahua	0	0	0	1	0	0,10
Sucumbios	0	0	0	0	0	0,00
Total	8	168643	3009	39074	270	41,43

Número de eventos vs Personas Impactadas por mes

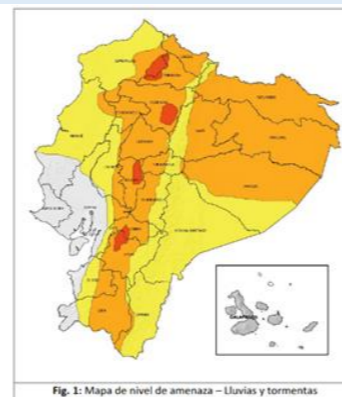


Recurrencia de eventos por lluvias vs Personas Impactadas a nivel provincial

Personas impactadas refiere a la suma de personas afectadas y personas damnificadas



Situación meteorológica



Se prevé que los eventos de precipitación continúen en los próximos días, con intensidad entre moderada y muy alta. Las lluvias más intensas se esperan en el Callejón Interandino, norte del Litoral y Amazonía durante el 21 y 24 de abril.

- **Región Litoral:** Lluvias, lloviznas y niebla en el norte y estribación de cordillera occidental de la región.
- **Región Interandina:** Lluvias dispersas de variada intensidad acompañadas de tormentas y ráfagas de viento.
- **Región Amazónica:** Lluvias dispersas de variada intensidad en especial en el centro, norte y estribación de cordillera oriental

Fuente: INAMHI



AFECTACIONES POR LLUVIAS EN EL ECUADOR

Inicio 29/01/2024 al 22/04/2024 - 18:00. En referencia al SITREP N° 66

COE ACTIVADOS

Para la atención de los eventos peligrosos presentados por lluvias se activaron:



8 COE Provinciales

Chimborazo, Loja Ríos, Santa Elena, Manabí, Santo Domingo de los Tsáchilas, Guayas, Esmeraldas y Bolívar

46 COE Cantonales

No.	Provincia	CANTON	TIPO	FECHA DE ACTIVACION
1	Chimborazo	Alausí	Multitud	21/4/2024
2	Chimborazo	Alausí	Multitud	21/4/2024
3	Guayas	Santa Lucía	Santa Lucía	20/2/2024
4	Los Ríos	Babahoyo	Pimocha	8/2/2024
5	Los Ríos	Ventanas	Ventanas	29/1/2024

DECLARATORIAS DE EMERGENCIAS

1 Provincia de Bolívar declarado en emergencia

17 cantones declarados en emergencia

Chimbo de Bolívar; Chunchi en la provincia de Chimborazo, Muisne en Esmeraldas; Jipijapa, Puerto López, Chone, Tosagua en Manabí; Alfredo Baquerizo Moreno (Jujan), Balzar, Palestina, Santa Lucía, Playas, Milagro en Guayas; Baba, Valencia y Vinces en Los Ríos; Nangaritza de Zamora Chinchipe

1 cantón con declaratoria de Desastre

Chone, Manabí.

ASISTENCIA HUMANITARIA

Desde el 29 de enero de 2024 hasta la presente fecha para la atención de la población impactada por eventos a causa de lluvias, la Secretaría Nacional de Gestión de Riesgos (SNGR), así como las demás instituciones de Sistema Nacional Descentralizado de Gestión Integral de Riesgos y Desastres (SNDGIRD), han entregado bienes de asistencia humanitaria como se detalla a continuación:



58.313

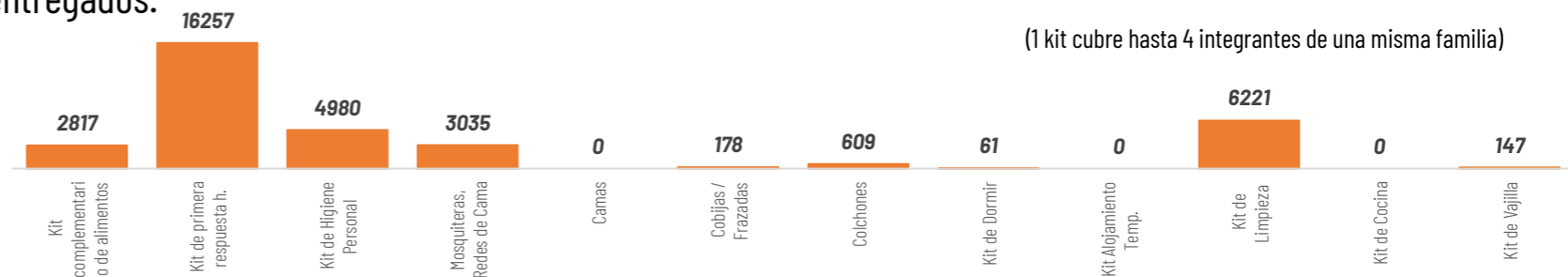
TOTAL DE BIENES DE ASISTENCIA HUMANITARIA ENTREGADO - SNGR



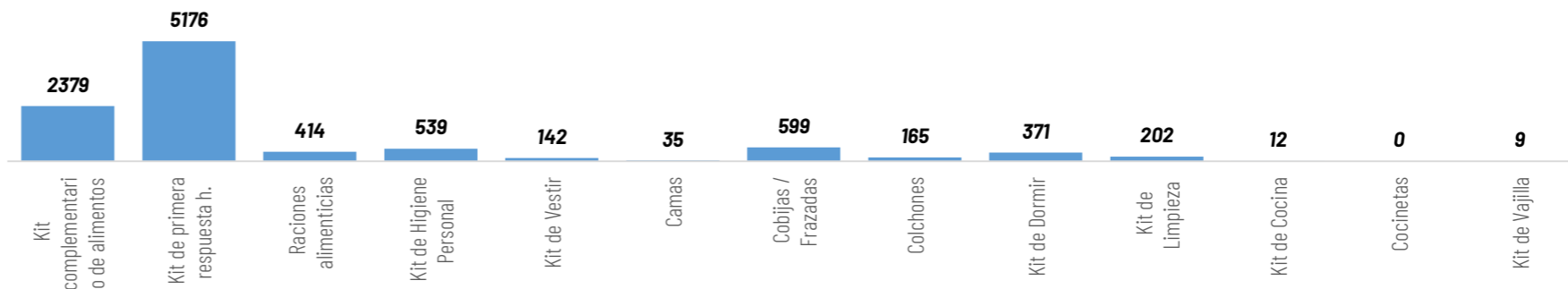
19.037

TOTAL DE BIENES DE ASISTENCIA HUMANITARIA ENTREGADO - SNDGIRD

La SNGR ha entregado un total de 58.313 bienes de asistencia humanitaria, a continuación se detallan algunos de los tipos de bienes entregados:



Las instituciones del SNDGIRD han entregado un total de 19.037 bienes de asistencia humanitaria:



ALOJAMIENTOS TEMPORALES ACTIVADOS

Se encuentran activados 4 alojamientos temporales en:

No.	Provincia	CANTON	PARROQUIA	ATTIPO	NOMBRE DEL SITIO DE ALOJAMIENTO TEMPORAL	FECHA DE APERTURA	FAMILIAS EN ALOJAMIENTOS TEMPORALES	PERSONAS EN ALOJAMIENTOS TEMPORALES
1	Chimborazo	Alausí	Multitud	Albergue temporal	Escuela Fiscal cerrada Pablo Arenas	21/4/2024		30
2	Chimborazo	Alausí	Multitud	Albergue temporal	Iglesia Evangélica	21/4/2024		46
3	Guayas	Santa Lucía	Santa Lucía	Albergue temporal	Albergue municipal Santa Rosa	20/2/2024	11	37
4	Los Ríos	Babahoyo	Pimocha	Refugio temporal	Escuela de Educación Básica Rosa Elena Tránsito Amaguaña	8/2/2024	1	7
5	Los Ríos	Ventanas	Ventanas	Albergue temporal	Casa Comunal Los Girasoles	29/1/2024	2	10
Total:							14	130



5

Total de Alojamientos Activados



14

Número de Familias Alojadas



130

Número de Personas Alojadas





AFECTACIONES POR LLUVIAS EN EL ECUADOR

Inicio 29/01/2024 al 22/04/2024 - 18:00. En referencia al SITREP N° 66

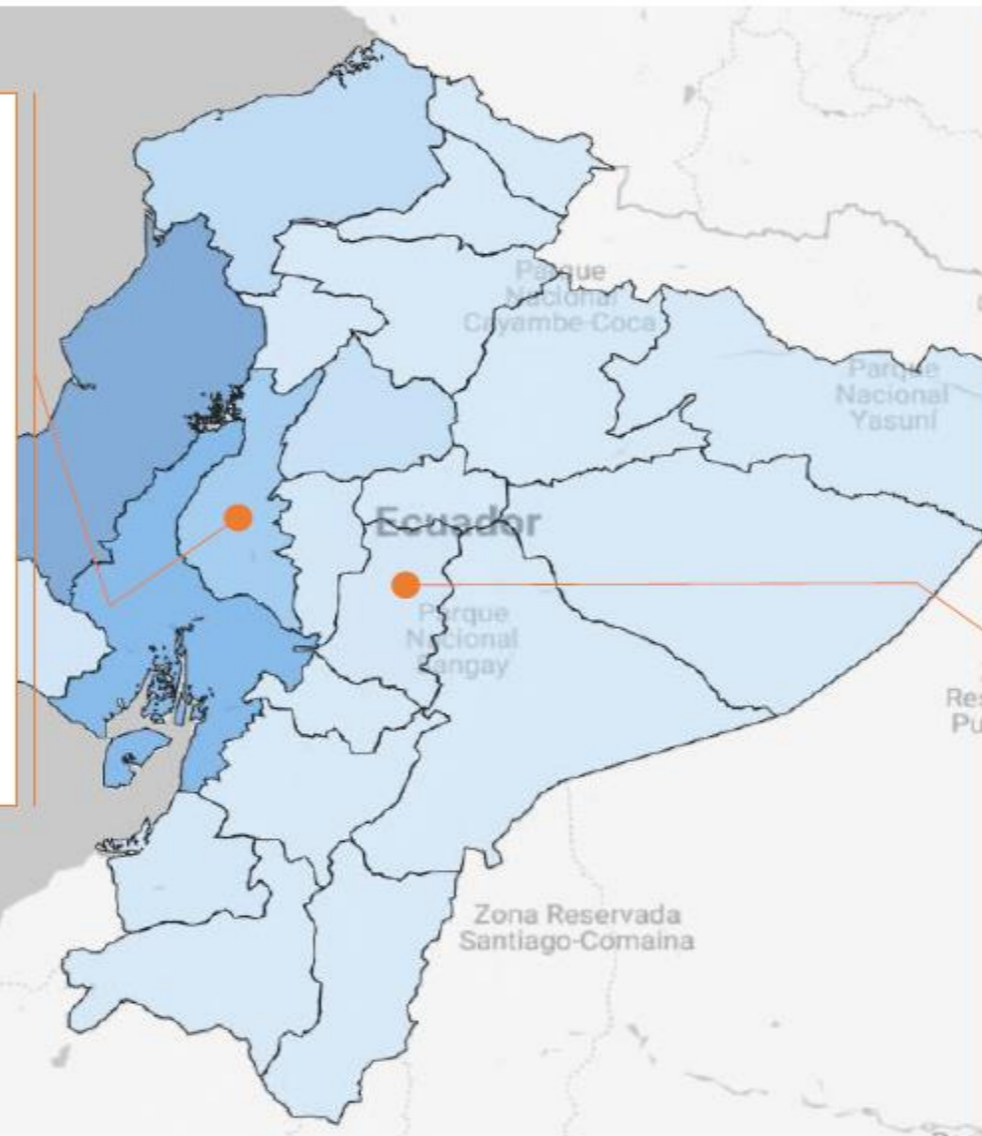
MAPA DE AFECTACIÓN POR LLUVIAS - EVENTOS DE MAYOR IMPACTO DE LOS ÚLTIMOS 15 DÍAS

Los Ríos

- Los Ríos/Babahoyo/Febrés Cordero/La Rosita - Colombia Del Atío - Las Juntas - La Chontilla - El Rosario - La Angela - CEDEGE - río Las Juntas - río Atío

AFECTACIONES:

- 14 viviendas afectadas
- 14 familias afectadas
- 56 personas afectadas
- 50 metros lineales afectados
- 1 Puente afectado
- 1 bien público afectado (alcantarilla)
- Valencia/Valencia, Cabecera Cantonal/rcto. San Pedro y la Y - río Chila, (11/04/2024)
- 4 viviendas afectadas
- 4 familias afectadas
- 12 personas afectadas



Chimborazo

- Chimborazo / Cumandá / Cumandá / Cruz de Hueso, vía Cumandá - Pallatanga [E-487
- Vía de primer orden afectada. (cerrada)
- 1 persona desaparecida.
- 100 personas atrapadas (cifra preliminar).
- 30 bienes privados atrapados (autos, buses y camiones)[cifra preliminar].
- Chimborazo /Alausí /Multitud /Varios Sectores (20/04/2024)

Piñanpungo:

- 1 puente afectado
- 1 vivienda afectada
- 2 vías de tercer orden afectadas (cerrada)
- 2 familias afectadas evacuadas.

EL Citado:

- 55 familias damnificadas.
- 200 personas afectadas.
- 100 personas evacuadas (30 personas Escuela Pablo Arenas, 46 personas Iglesia Evangélica, 24 personas Familiares de Acogida)[Cifra preliminar].
- 12 viviendas afectadas
- 6 viviendas destruidas
- 4 puentes destruidos.
- 1 persona herida.
- 1 Unidad Educativa afectada (U.E Carlos Calero Gallegos).
- 1 Bien público destruido (iglesia).
- 6 Bienes públicos afectados (Postes de luz)
- 11 bienes privados afectados (10 motos, 1 auto).COE Provincial se reunió a las 11am.M inistro de la SNGR junto a Gobernador de Chimborazo realizaron entrega de asistencia humanitaria.

