



AFECTACIONES POR LLUVIAS EN EL ECUADOR

Inicio 29/01/2024 al 15/04/2024 - 13:00. En referencia al SITREP N° 63

Desde el 29 de enero de 2024 hasta la presente fecha, por lluvias se han registrado **1.278 eventos peligrosos** en 23 provincias, afectando a 173 cantones y 501 parroquias. Los eventos más recurrentes son los siguientes: inundaciones (56,26%), deslizamientos (23,00%), colapsos estructurales (8,53%), vendavales (4,30%), socavamientos (3,91%), aluvión (1,56%) e hundimiento 1.10%.

Mapa provincias con mayor impacto a personas: **Manabí, Guayas, Los Ríos, Esmeraldas, Cotopaxi, Santa Elena, Chimborazo, Bolívar y El Oro.**



8

Personas fallecidas



167.799

Personas afectadas



3.006

Personas damnificadas



38.814

Viviendas afectadas



240

Viviendas destruidas



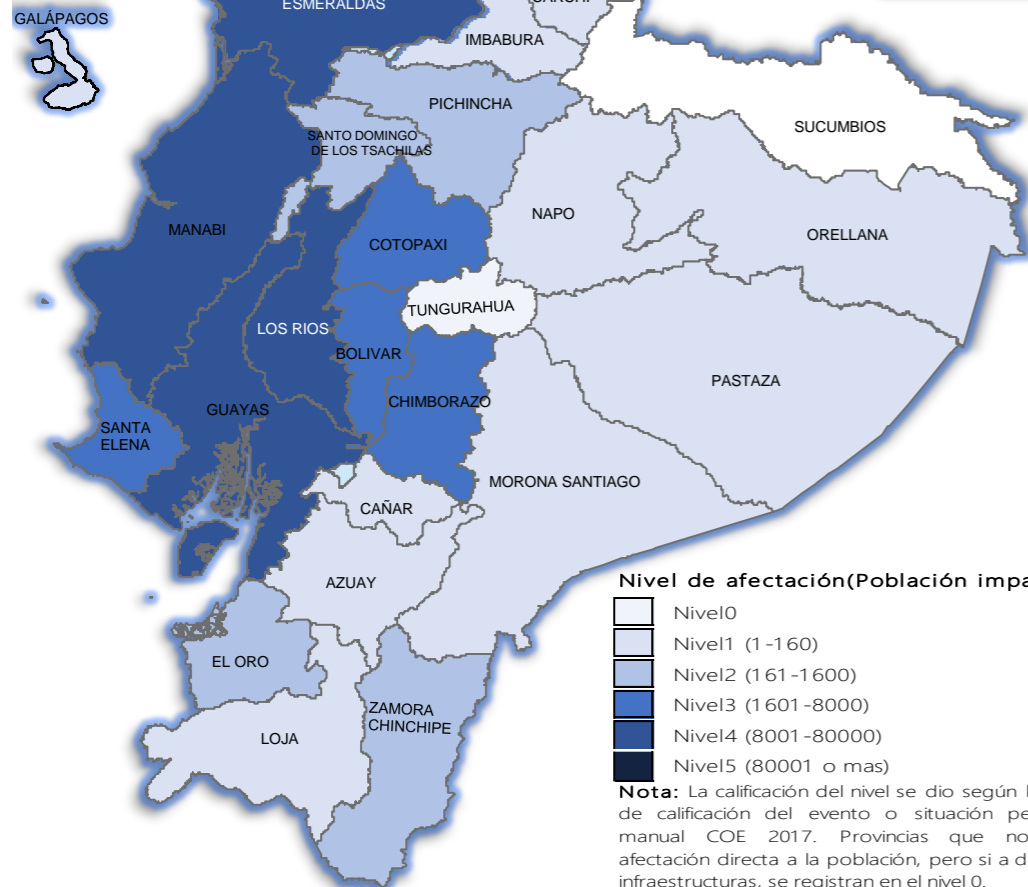
40,19

Km de vías afectadas



29.807,70

Ha. de cultivos impactados



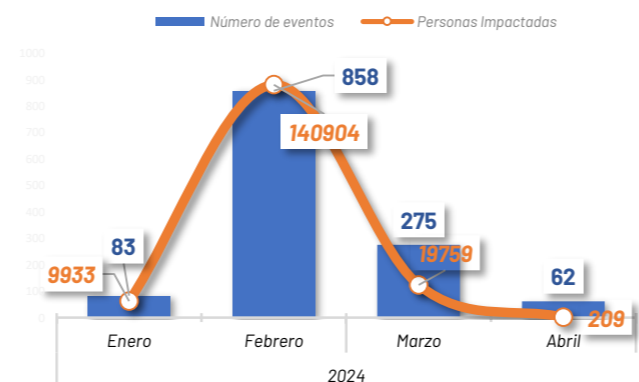
Cantidad de eventos por lluvias



Detalle de afectaciones a nivel provincia

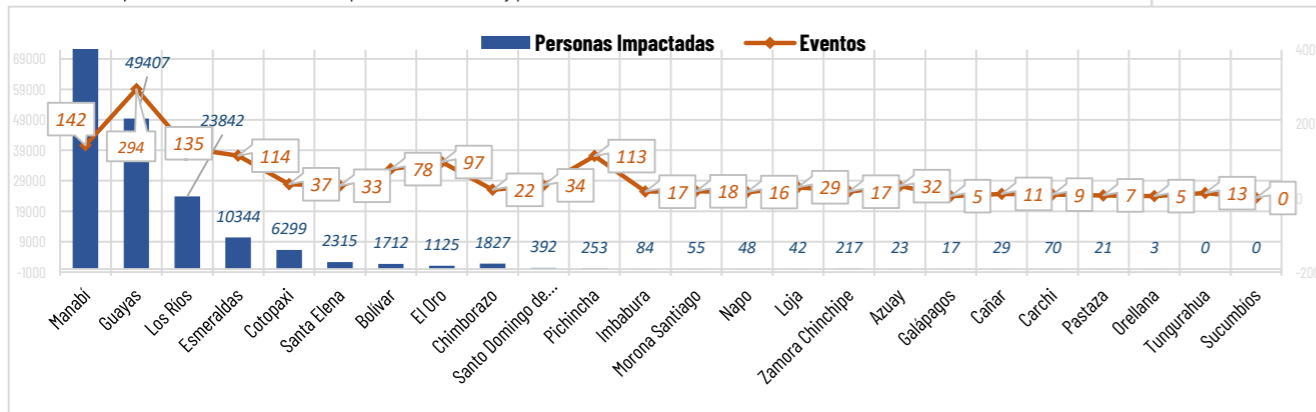
Provincia	Personas fallecidas	Personas Afectadas	Personas Damnificadas	Viviendas Afectadas	Viviendas Destruidas	Km. de vías afectadas
Manabí	1	71818	862	17862	44	2,78
Guayas	0	48781	626	12954	130	0,70
Los Ríos	0	23814	28	5831	11	3,33
Esmeraldas	0	9108	1236	1227	27	2,71
Cotopaxi	0	6275	24	19	0	6,08
Santa Elena	0	2296	19	240	4	0,04
Bolívar	0	1689	23	147	7	5,25
El Oro	1	1092	33	185	4	2,00
Chimborazo	0	1789	38	30	0	9,50
Santo Domingo de Li	1	377	15	97	0	0,40
Pichincha	1	216	37	76	3	1,48
Imbabura	0	84	0	18	0	2,05
Morona Santiago	0	55	0	10	0	1,04
Napo	0	48	0	18	0	0,11
Loja	0	37	5	9	1	0,34
Zamora Chinchipe	0	197	20	52	4	0,91
Azuay	3	23	0	6	0	0,73
Galápagos	0	17	0	5	0	0,00
Cañar	0	29	0	10	0	0,29
Carchi	0	33	37	13	5	0,21
Pastaza	0	21	0	3	0	0,15
Orellana	1	0	3	1	0	0,01
Tungurahua	0	0	0	1	0	0,08
Sucumbios	0	0	0	0	0	0,00
Total	8	167799	3006	38814	240	40,19

Número de eventos vs Personas Impactadas por mes



Recurrencia de eventos por lluvias vs Personas Impactadas a nivel provincial

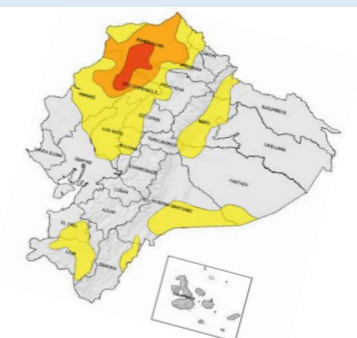
Personas impactadas refiere a la suma de personas afectadas y personas damnificadas



Situación meteorológica

Según el boletín de aviso a corto plazo de pronóstico para las próximas 24 horas, vigente desde 19H00 del 14 de abril hasta las 19H00 del 15 de abril de 2024. Se presentarán lluvias intensas y tormentas.

- **Región Litoral:** La mayor concentración de precipitaciones estará en la parte norte en un nivel medio, concentrando los niveles alto y muy alto en Esmeraldas y Manabí, mientras que en la zona sur será de nivel medio en El Oro.
- **Región Interandina:** El nivel de precipitaciones será medio principalmente en Carchi, Pichincha, Cotopaxi, Bolívar y Loja.
- **Región Amazónica:** El nivel de precipitaciones será medio principalmente en parte de Pastaza, Morona Santiago y Zamora Chinchipe.



Fuente: INAMHI





AFECTACIONES POR LLUVIAS EN EL ECUADOR

Inicio 29/01/2024 al 15/04/2024 - 13:00. En referencia al SITREP N° 63

COE ACTIVADOS

Para la atención de los eventos peligrosos presentados por lluvias se activaron:



7 COE Provinciales

Loa Ríos, Santa Elena, Manabí, Santo Domingo de los Tsáchilas, Guayas, Esmeraldas y Bolívar

46 COE Cantonales

No.	Provincia	CANTON	FECHA DE ACTIVACION	No.	Provincia	CANTON	FECHA DE ACTIVACION
1	Loa Ríos	Loa Ríos	29/01/2024	1	Manabí	Loa	29/01/2024
2	Santa Elena	Santa Elena	29/01/2024	2	Manabí	San Jacinto	29/01/2024
3	Manabí	Manabí	29/01/2024	3	Manabí	San Jacinto	29/01/2024
4	Manabí	Manabí	29/01/2024	4	Manabí	San Jacinto	29/01/2024
5	Manabí	Manabí	29/01/2024	5	Manabí	San Jacinto	29/01/2024
6	Manabí	Manabí	29/01/2024	6	Manabí	San Jacinto	29/01/2024
7	Manabí	Manabí	29/01/2024	7	Manabí	San Jacinto	29/01/2024
8	Manabí	Manabí	29/01/2024	8	Manabí	San Jacinto	29/01/2024
9	Manabí	Manabí	29/01/2024	9	Manabí	San Jacinto	29/01/2024
10	Manabí	Manabí	29/01/2024	10	Manabí	San Jacinto	29/01/2024
11	Manabí	Manabí	29/01/2024	11	Manabí	San Jacinto	29/01/2024
12	Manabí	Manabí	29/01/2024	12	Manabí	San Jacinto	29/01/2024
13	Manabí	Manabí	29/01/2024	13	Manabí	San Jacinto	29/01/2024
14	Manabí	Manabí	29/01/2024	14	Manabí	San Jacinto	29/01/2024
15	Manabí	Manabí	29/01/2024	15	Manabí	San Jacinto	29/01/2024
16	Manabí	Manabí	29/01/2024	16	Manabí	San Jacinto	29/01/2024
17	Manabí	Manabí	29/01/2024	17	Manabí	San Jacinto	29/01/2024
18	Manabí	Manabí	29/01/2024	18	Manabí	San Jacinto	29/01/2024
19	Manabí	Manabí	29/01/2024	19	Manabí	San Jacinto	29/01/2024
20	Manabí	Manabí	29/01/2024	20	Manabí	San Jacinto	29/01/2024
21	Manabí	Manabí	29/01/2024	21	Manabí	San Jacinto	29/01/2024
22	Manabí	Manabí	29/01/2024	22	Manabí	San Jacinto	29/01/2024
23	Manabí	Manabí	29/01/2024	23	Manabí	San Jacinto	29/01/2024
24	Manabí	Manabí	29/01/2024	24	Manabí	San Jacinto	29/01/2024
25	Manabí	Manabí	29/01/2024	25	Manabí	San Jacinto	29/01/2024
26	Manabí	Manabí	29/01/2024	26	Manabí	San Jacinto	29/01/2024
27	Manabí	Manabí	29/01/2024	27	Manabí	San Jacinto	29/01/2024
28	Manabí	Manabí	29/01/2024	28	Manabí	San Jacinto	29/01/2024
29	Manabí	Manabí	29/01/2024	29	Manabí	San Jacinto	29/01/2024
30	Manabí	Manabí	29/01/2024	30	Manabí	San Jacinto	29/01/2024
31	Manabí	Manabí	29/01/2024	31	Manabí	San Jacinto	29/01/2024
32	Manabí	Manabí	29/01/2024	32	Manabí	San Jacinto	29/01/2024
33	Manabí	Manabí	29/01/2024	33	Manabí	San Jacinto	29/01/2024
34	Manabí	Manabí	29/01/2024	34	Manabí	San Jacinto	29/01/2024
35	Manabí	Manabí	29/01/2024	35	Manabí	San Jacinto	29/01/2024
36	Manabí	Manabí	29/01/2024	36	Manabí	San Jacinto	29/01/2024
37	Manabí	Manabí	29/01/2024	37	Manabí	San Jacinto	29/01/2024
38	Manabí	Manabí	29/01/2024	38	Manabí	San Jacinto	29/01/2024
39	Manabí	Manabí	29/01/2024	39	Manabí	San Jacinto	29/01/2024
40	Manabí	Manabí	29/01/2024	40	Manabí	San Jacinto	29/01/2024
41	Manabí	Manabí	29/01/2024	41	Manabí	San Jacinto	29/01/2024
42	Manabí	Manabí	29/01/2024	42	Manabí	San Jacinto	29/01/2024
43	Manabí	Manabí	29/01/2024	43	Manabí	San Jacinto	29/01/2024
44	Manabí	Manabí	29/01/2024	44	Manabí	San Jacinto	29/01/2024
45	Manabí	Manabí	29/01/2024	45	Manabí	San Jacinto	29/01/2024
46	Manabí	Manabí	29/01/2024	46	Manabí	San Jacinto	29/01/2024

DECLARATORIAS DE EMERGENCIAS

1 Provincia de Bolívar declarado en emergencia

17 cantones declarados en emergencia

Chimbo de Bolívar; Chunchi en la provincia de Chimborazo, Muisne en Esmeraldas; Jipijapa, Puerto López, Chone, Tosagua en Manabí; Alfredo Baquerizo Moreno (Jujan), Balzar, Palestina, Santa Lucía, Playas, Milagro en Guayas; Baba, Valencia y Vinces en Los Ríos; Nangaritza de Zamora Chinchipe

1 cantón con declaratoria de Desastre

Chone, Manabí.

ASISTENCIA HUMANITARIA

Desde el 29 de enero de 2024 hasta la presente fecha para la atención de la población impactada por eventos a causa de lluvias, la Secretaría Nacional de Gestión de Riesgos (SNGR), así como las demás instituciones de Sistema Nacional Descentralizado de Gestión Integral de Riesgos y Desastres (SNDGIRD), han entregado bienes de asistencia humanitaria como se detalla a continuación:



57.981

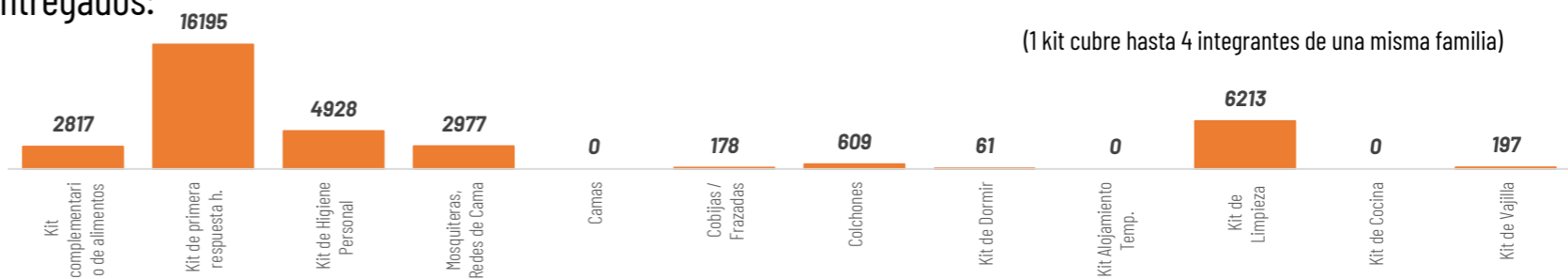
TOTAL DE BIENES DE ASISTENCIA HUMANITARIA ENTREGADO - SNGR



18.708

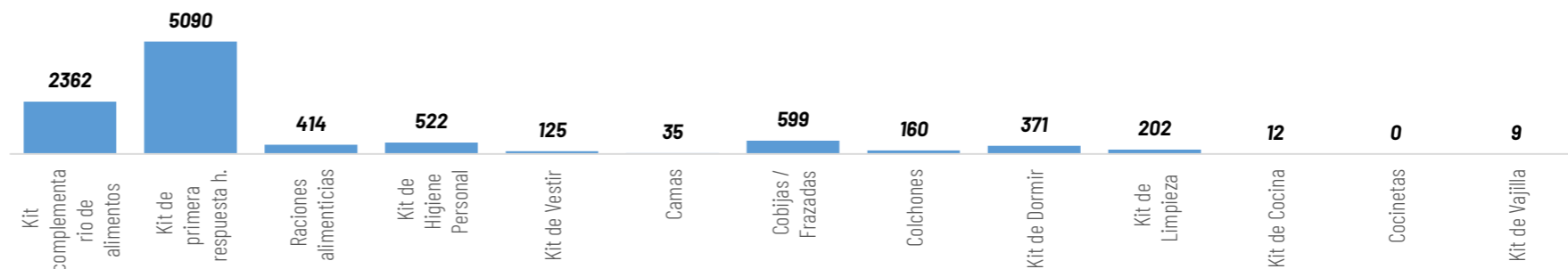
TOTAL DE BIENES DE ASISTENCIA HUMANITARIA ENTREGADO - SNDGIRD

La SNGR ha entregado un total de 57.981 bienes de asistencia humanitaria, a continuación se detallan algunos de los tipos de bienes entregados:



(1 kit cubre hasta 4 integrantes de una misma familia)

Las instituciones del SNDGIRD han entregado un total de 18.708 bienes de asistencia humanitaria:



ALOJAMIENTOS TEMPORALES ACTIVADOS

Se encuentran activados 4 alojamientos temporales en:

No.	Provincia	CANTON	PARROQUIA	ATTIPO	NOMBRE DEL SITIO DE ALOJAMIENTO TEMPORAL	FECHA DE APERTURA	FAMILIAS EN ALOJAMIENTOS TEMPORALES	PERSONAS EN ALOJAMIENTOS TEMPORALES
1	Guayas	Santa Lucía	Santa Lucía	Alberque temporal	Alberque municipal Santa Rosa	20/2/2024	11	37
2	Los Ríos	Babahoyo	Pimocha	Refugio temporal	Escuela de Educación Básica Rosa Elena Tránsito Amañaña	8/2/2024	1	7
3		Ventanas	Ventanas	Alberque temporal	Casa Comunal Los Girasoles	29/1/2024	2	10
4	Tungurahua	Ambato	Santa Rosa	Refugio Temporal	Casa Barrial	4/3/2024	1	2
Total general							15	56



4

Total de Alojamientos Activados



15

Número de Familias Alojadas



56

Número de Personas Alojadas





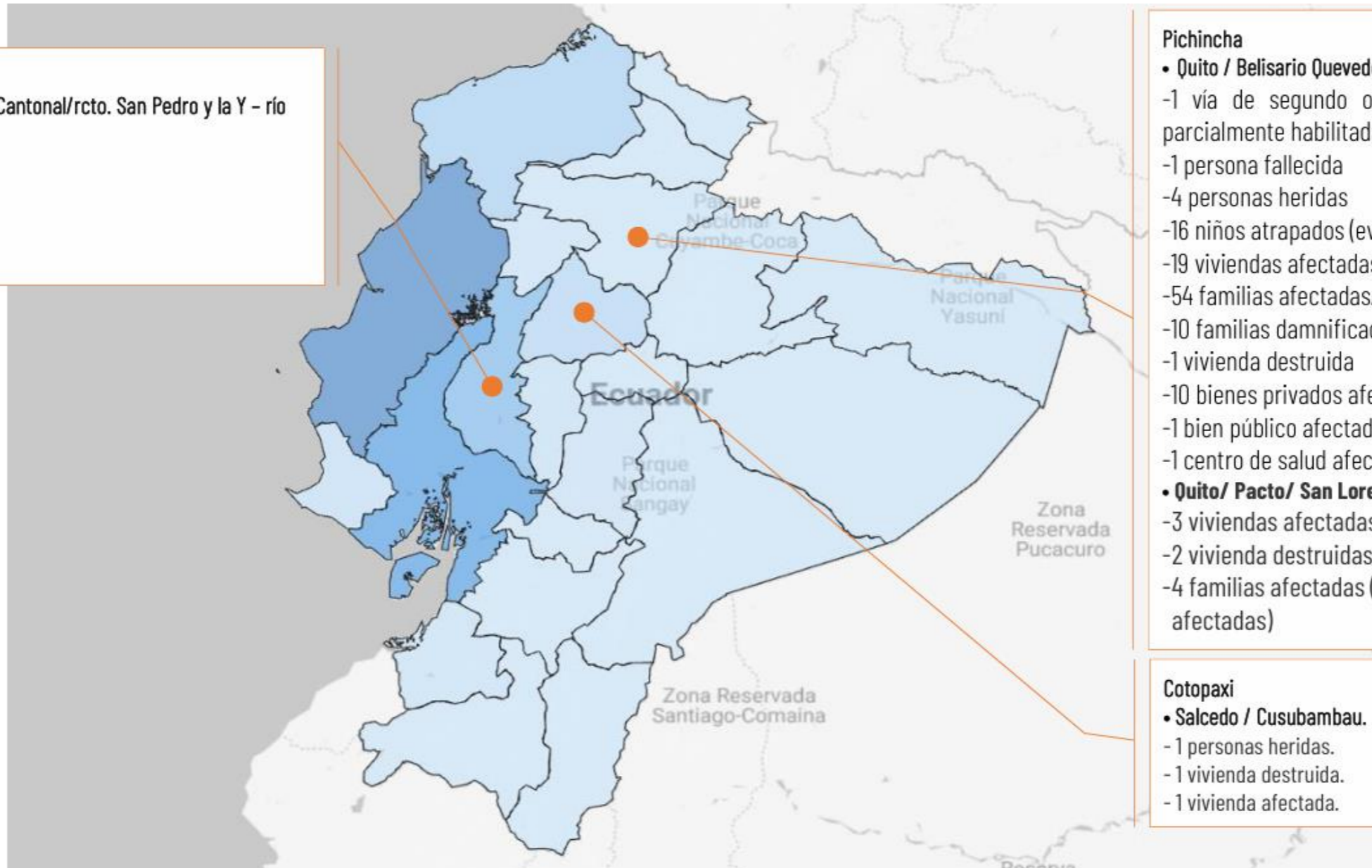
AFECTACIONES POR LLUVIAS EN EL ECUADOR

Inicio 29/01/2024 al 15/04/2024 - 13:00. En referencia al SITREP N° 63

MAPA DE AFECTACIÓN POR LLUVIAS - EVENTOS DE MAYOR IMPACTO DE LOS ÚLTIMOS 15 DÍAS

Los Ríos

- Valencia/Valencia, Cabecera Cantonal/rcto. San Pedro y la Y - río Chila, (11/04/2024)
- 4 viviendas afectadas
- 4 familias afectadas
- 12 personas afectadas



Pichincha

- Quito / Belisario Quevedo / quebrada El Tejado (02/04/2024)
- 1 vía de segundo orden afectada (Av. La Gasca - parcialmente habilitada)
- 1 persona fallecida
- 4 personas heridas
- 16 niños atrapados (evacuados)
- 19 viviendas afectadas
- 54 familias afectadas/117 personas
- 10 familias damnificadas/37 personas damnificadas
- 1 vivienda destruida
- 10 bienes privados afectados (9 vehículos y 1 moto)
- 1 bien público afectado- poste
- 1 centro de salud afectado
- Quito/ Pacto/ San Lorenzo y España (02/04/2024)
- 3 viviendas afectadas
- 2 vivienda destruidas
- 4 familias afectadas (Por confirmar las personas afectadas)

Cotopaxi

- Salcedo / Cusubambau. 02/04/2023,
- 1 personas heridas.
- 1 vivienda destruida.
- 1 vivienda afectada.

