



AFECTACIONES POR LLUVIAS EN LA PROVINCIA DE LOS RÍOS

Inicio 01/01/2024 al 24/04/2024 - 09:30. En referencia al SITREP N° 54



Desde el 01 de enero de 2024 hasta la presente fecha se han registrado **174 eventos** peligrosos que han afectado a 12 cantones. Los eventos más recurrentes son los siguientes: inundaciones, deslizamientos, colapsos estructurales, socavamientos y vendavales.

Cantones con mayor impacto a personas: **Babahoyo, Ventanas, Urdaneta, Baba**



0 Personas fallecidas



25.497 Personas afectadas



44 Personas damnificadas



6.137 Viviendas afectadas



16 Viviendas destruidas



3,5 Km de vías afectadas

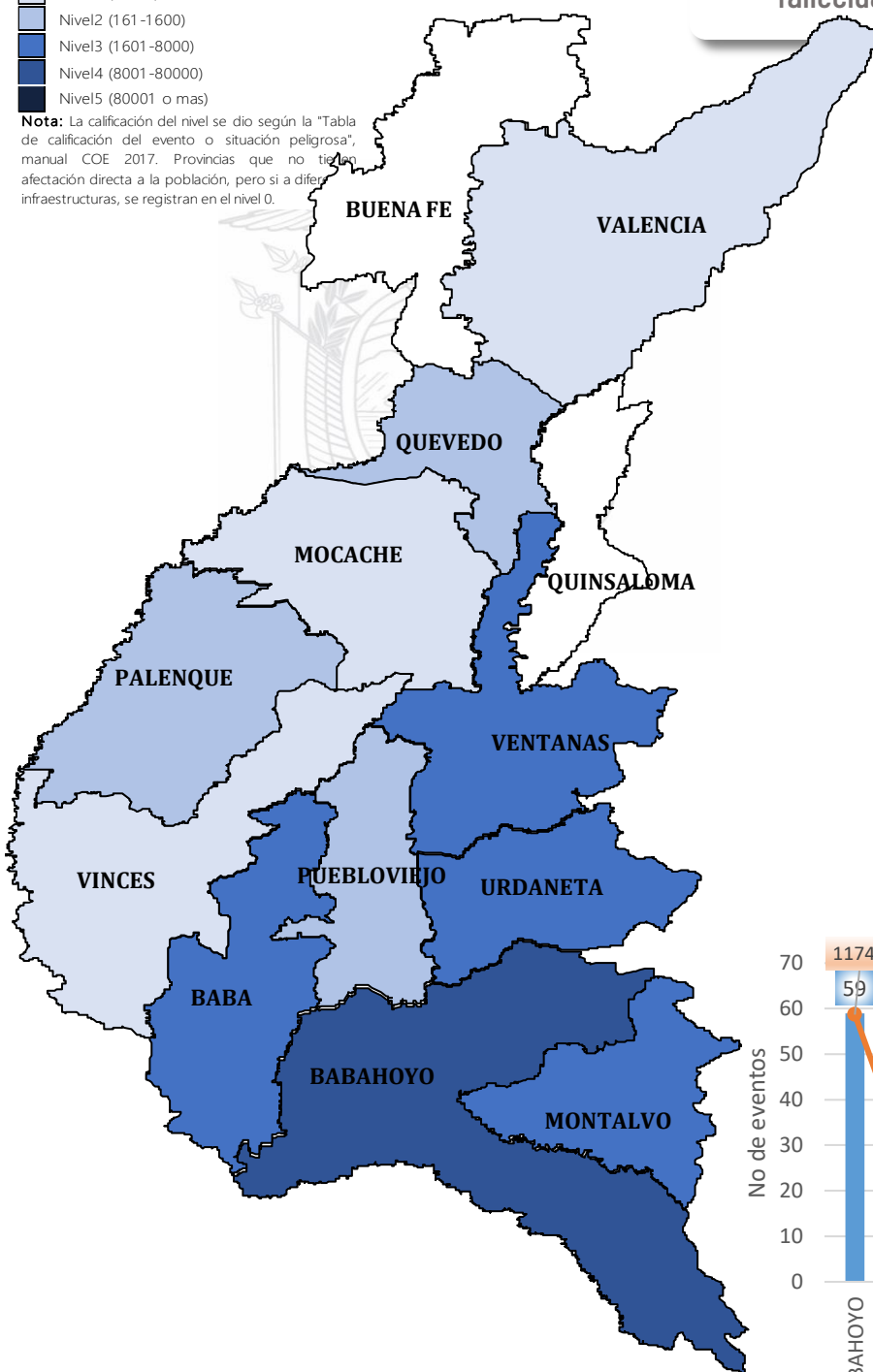


4.908 Ha. de cultivos impactados

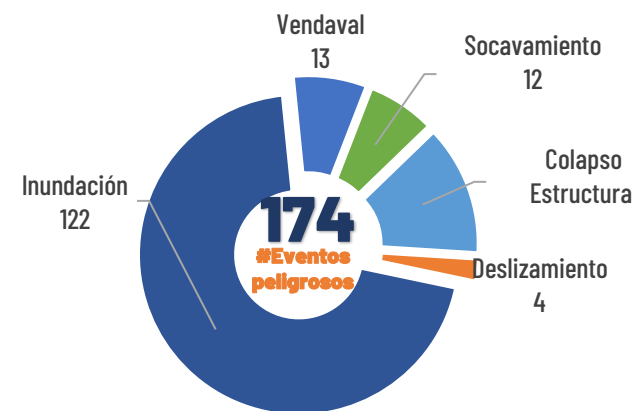
Nivel de afectación (Población impactada)

- Nivel0
- Nivel1 (1-160)
- Nivel2 (161-1600)
- Nivel3 (1601-8000)
- Nivel4 (8001-80000)
- Nivel5 (80001 o más)

Nota: La calificación del nivel se dio según la "Tabla de calificación del evento o situación peligrosa", manual COE 2017. Provincias que no tienen afectación directa a la población, pero sí a infraestructuras, se registran en el nivel 0.



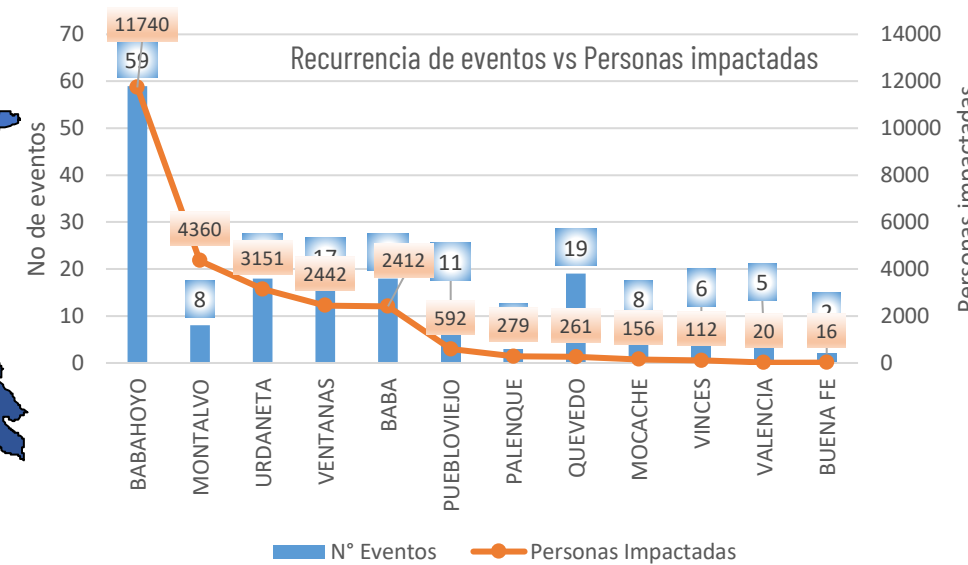
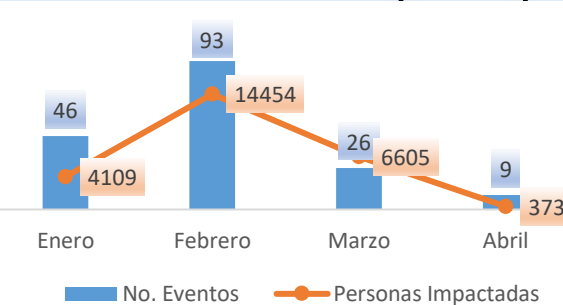
Cantidad de eventos por lluvias



Detalle de afectaciones a nivel provincia

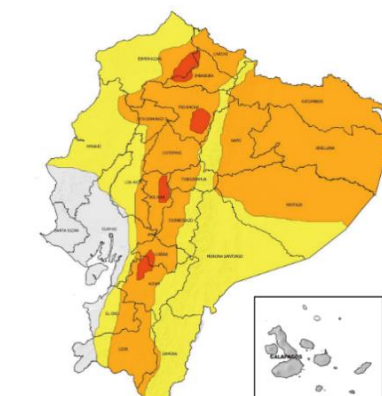
N°	Cantón	No. Eventos	Fallecidos	Personas Afectadas	Personas Damnificadas	Viviendas Destruidas	Viviendas Afectadas	Km vías afectadas	Puentes Destruídos	Puentes Afectados
1	BABAHOYO	59	0	11771	29	11	2447	2,78	0	2
2	MONTALVO	8	0	4360	0	0	1272	0,15	0	0
3	URDANETA	18	0	3145	6	0	669	0,29	0	0
4	VENTANAS	17	0	2440	2	2	633	0,05	0	0
5	BABA	18	0	2412	0	0	715	0,03	0	1
6	PUEBLOVIEJO	11	0	585	7	3	184	0,02	0	0
7	PALENQUE	3	0	279	0	0	96	0,02	0	1
8	QUEVEDO	19	0	261	0	0	70	0,06	0	0
9	MOCACHE	8	0	156	0	0	46	0,06	0	0
10	VINCES	6	0	112	0	0	15	0,06	0	1
11	VALENCIA	5	0	20	0	0	6	0,01	1	0
12	BUENA FE	2	0	16	0	0	4	0,01	0	0
Total general		174	0	25497	44	16	6137	3,54	1	5

Número de eventos vs Personas Impactadas por mes



Producto elaborado por la Dirección de Monitoreo de Eventos Adversos

Situación meteorológica



En referencia al Boletín Meteorológico Nro. 24 del INAMHI, Estatus: advertencia, con vigencia desde: **22H00 del 21 de abril hasta las 22H00 del 24 de abril del 2024**, indica: Se prevé que los eventos de precipitación continúen en lo próximos días, con intensidad entre moderada y muy alta. Las lluvias más intensas se esperan en el Callejón interandino, norte del Litoral y Amazonía durante el 21 y 24 de abril.

Región Litoral: Lluvias lloviznas y niebla en el norte y estribación de cordillera occidental de la región.

REGIÓN	Nivel medio	Nivel alto	Muy Alto
Litoral	10 - 18	19 - 41	> 42
Interandina	8 - 11	12 - 27	> 28
Amazonía	22 - 31	32 - 54	--

Secretaría Nacional de Gestión de Riesgos



AFECTACIONES POR LLUVIAS EN LA PROVINCIA DE LOS RÍOS

Inicio 01/01/2024 al 24/04/2024 - 09:30. En referencia al SITREP N° 54



COE ACTIVADOS

Para la atención de los eventos peligrosos presentados por lluvias se activaron:

1 COE Provincial Los Ríos



10 COE Cantonales Ventanas, Valencia, Pueblo Viejo, Baba, Buena Fe, Palenque, Quinsaloma, Quevedo, Mocache y Vinces

DECLARATORIAS DE EMERGENCIAS

cantones declarados en emergencia

ASISTENCIA HUMANITARIA

Desde el 01 de enero de 2024 hasta la presente fecha para la atención de la población impactada por eventos a causa de lluvias, la Secretaría Nacional de Gestión de Riesgos (SGR), así como las demás instituciones de Sistema Nacional Descentralizado de Gestión Integral del Riesgo de Desastres (SNDGIRD) han entregado bienes de asistencia humanitaria como se detalla a continuación:



8449

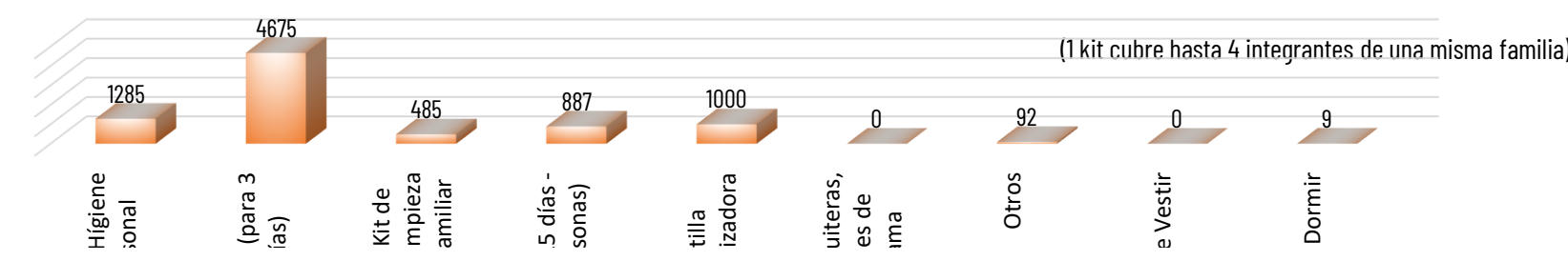
TOTAL DE BIENES DE ASISTENCIA HUMANITARIA ENTREGADO - SGR



1271

TOTAL DE BIENES DE ASISTENCIA HUMANITARIA ENTREGADO - SNDGR

La SGR ha entregado un total de **8449** bienes de asistencia humanitaria, a continuación se detallan algunos de los tipos de bienes entregados:



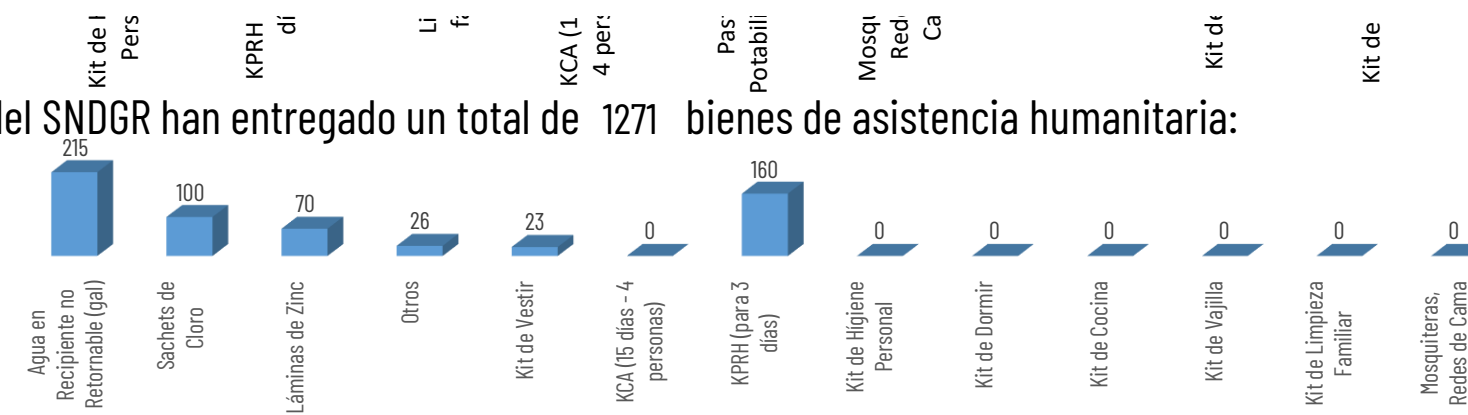
(1 kit cubre hasta 4 integrantes de una misma familia)



3 Baba (19/02/2024)
Valencia (02/02/2024)
Vinces (08/03/2024)

0 cantón con declaratoria de Desastre

Las instituciones del SNDGR han entregado un total de 1271 bienes de asistencia humanitaria:



ALOJAMIENTOS TEMPORALES ACTIVADOS

Se encuentra activo un Alojamiento temporal :

- 1: Babahoyo/Pimocha - Escuela Rosa Elena Tránsito Amaguaña (Infraestructura que ya no presta servicio escolar): 1 familias-7 personas
- 2: Ventanas/Ventanas - Casa Comunal Los Girasoles: 2 familias - 10 personas



2

Total de Alojamientos Activados



3

Número de Familias Alojadas



17

Número de Personas Alojadas

Producto elaborado por la Dirección de Monitoreo de Eventos Adversos

Secretaría Nacional de Gestión de Riesgos