



AFECTACIONES POR LLUVIAS EN LA PROVINCIA DE LOS RÍOS

Inicio 01/01/2024 al 08/04/2024 - 13:30. En referencia al SITREP N° 46

Desde el 01 de enero de 2024 hasta la presente fecha se han registrado **164 eventos** peligrosos que han afectado a 12 cantones. Los eventos más recurrentes son los siguientes: inundaciones, deslizamientos, colapsos estructurales, socavamientos y vendavales.

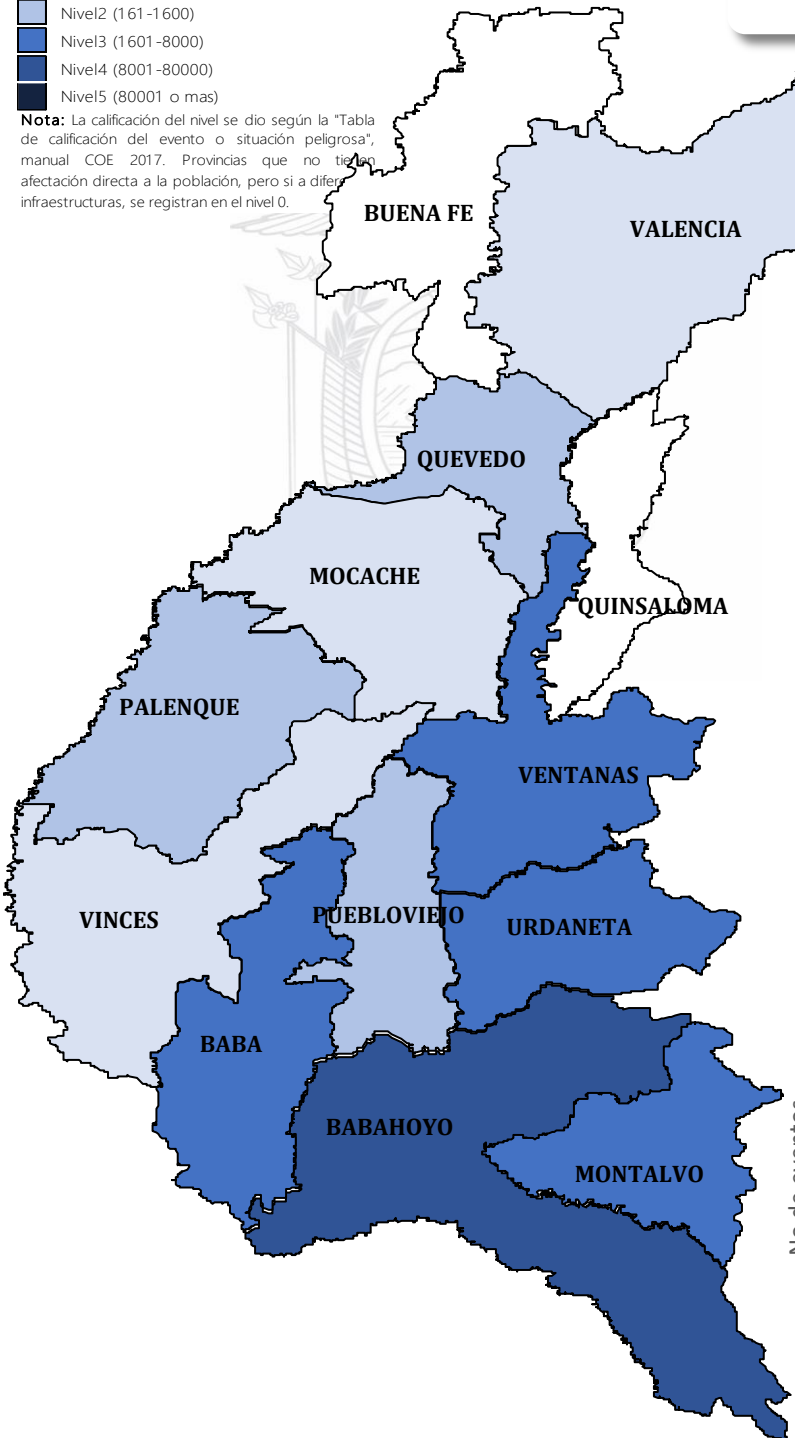
Cantones con mayor impacto a personas: **Babahoyo, Ventanas, Urdaneta, Baba**

- 0** Personas fallecidas
- 24.564** Personas afectadas
- 44** Personas damnificadas
- 5.950** Viviendas afectadas
- 16** Viviendas destruidas
- 3,4** Km de vías afectadas
- 4.743** Ha. de cultivos impactados

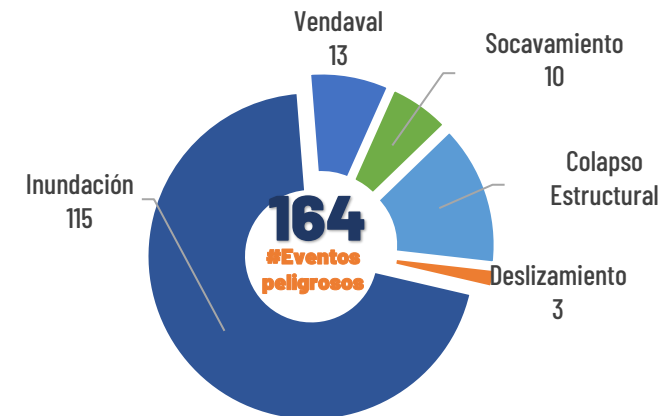
Nivel de afectación (Población impactada)

- Nivel0
- Nivel1 (1-160)
- Nivel2 (161-1600)
- Nivel3 (1601-8000)
- Nivel4 (8001-80000)
- Nivel5 (80001 o mas)

Nota: La calificación del nivel se dio según la "Tabla de calificación del evento o situación peligrosa", manual COE 2017. Provincias que no tienen afectación directa a la población, pero si a diferentes infraestructuras, se registran en el nivel 0.



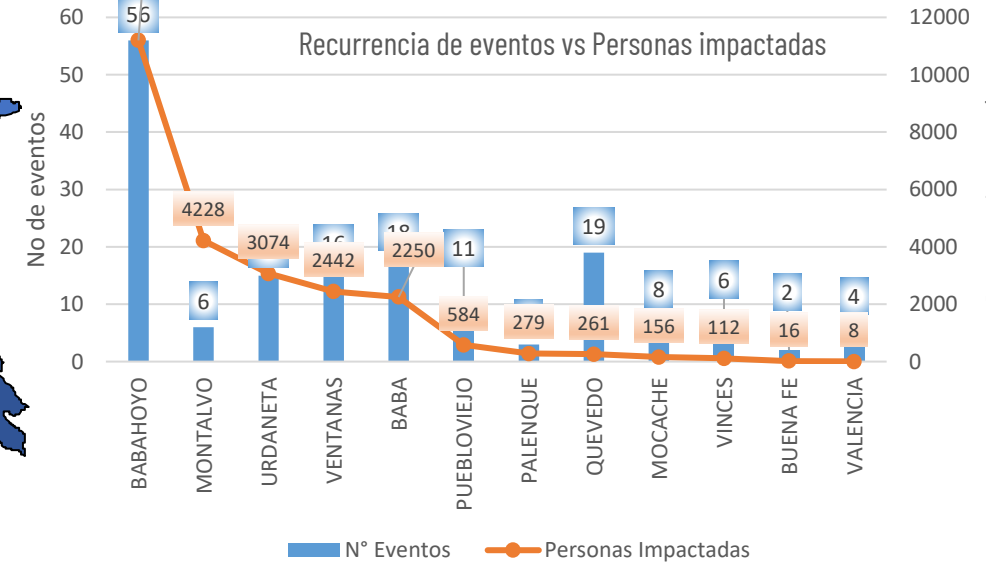
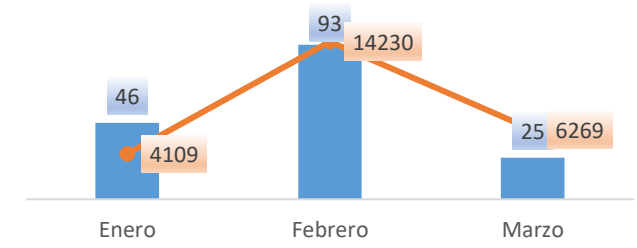
Cantidad de eventos por lluvias



Detalle de afectaciones a nivel provincia

N°	Cantón	No. Eventos	Fallecidos	Personas Afectadas	Personas Damnificadas	Viviendas Destruidas	Viviendas Afectadas	Km vías afectadas	Puentes Destruídos	Puentes Afectados
1	BABAHOYO	56	0	11169	29	11	2371	2,72	0	1
2	MONTALVO	6	0	4228	0	0	1247	0,15	0	0
3	URDANETA	15	0	3068	6	0	650	0,29	0	0
4	VENTANAS	16	0	2440	2	2	633	0,04	0	0
5	BABA	18	0	2250	0	0	652	0,03	0	1
6	PUEBLOVIEJO	11	0	577	7	3	164	0,02	0	0
7	PALENQUE	3	0	279	0	0	96	0,02	0	1
8	QUEVEDO	19	0	261	0	0	70	0,06	0	0
9	MOCACHE	8	0	156	0	0	46	0,06	0	0
10	VINCES	6	0	112	0	0	15	0,06	0	1
11	BUENA FE	2	0	16	0	0	4	0,01	0	0
12	VALENCIA	4	0	8	0	0	2	0,01	1	0
Total general		164	0	24564	44	16	5950	3,47	1	4

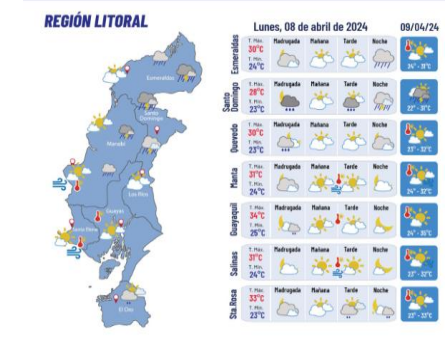
Número de eventos vs Personas Impactadas por mes



Situación meteorológica

En referencia al **Pronóstico Litoral** emitido por el INHAMI vigente desde el **lunes 08 hasta el martes 09 de abril**, presencia de lluvias de variable intensidad, con mayor énfasis en la Amazonía.

PRONÓSTICO POR LOCALIDADES





AFECTACIONES POR LLUVIAS EN LA PROVINCIA DE LOS RÍOS

Inicio 01/01/2024 al 08/04/2024 - 13:30. En referencia al SITREP N° 46

COE ACTIVADOS

Para la atención de los eventos peligrosos presentados por lluvias se activaron:

1 COE Provincial
Los Ríos

10 COE Cantonales
Ventanas, Valencia,
Pueblo Viejo, Baba,
Buena Fe, Palenque,
Quinsaloma, Quevedo,
Mocache y Vinces



DECLARATORIAS DE EMERGENCIAS

cantones declarados en emergencia

3 Baba (19/02/2024)
Valencia (02/02/2024)
Vinces (08/03/2024)



cantón con declaratoria de Desastre

0

ASISTENCIA HUMANITARIA

Desde el 01 de enero de 2024 hasta la presente fecha para la atención de la población impactada por eventos a causa de lluvias, la Secretaría Nacional de Gestión de Riesgos (SGR), así como las demás instituciones de Sistema Nacional Descentralizado de Gestión Integral del Riesgo de Desastres (SNDGIRD) han entregado bienes de asistencia humanitaria como se detalla a continuación:



8324

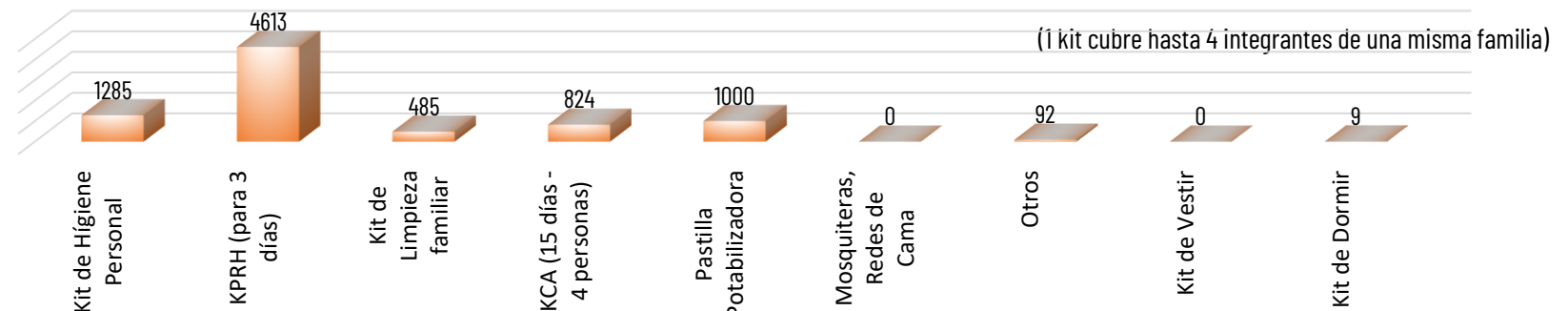
TOTAL DE BIENES DE ASISTENCIA HUMANITARIA ENTREGADO - SGR



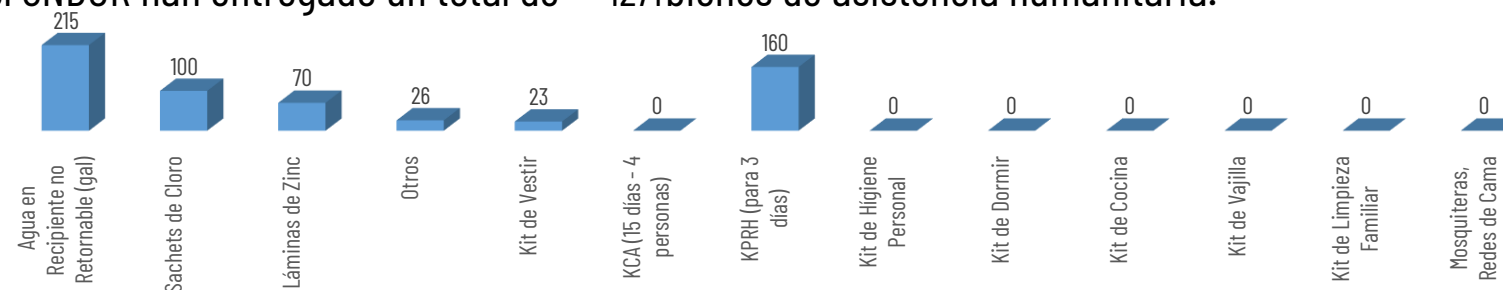
1271

TOTAL DE BIENES DE ASISTENCIA HUMANITARIA ENTREGADO - SNDGR

La SGR ha entregado un total de 8324 bienes de asistencia humanitaria, a continuación se detallan algunos de los tipos de bienes entregados:



Las instituciones del SNDGR han entregado un total de 1271 bienes de asistencia humanitaria:



ALOJAMIENTOS TEMPORALES ACTIVADOS

Se encuentra activo un Alojamiento temporal :

- 1: Babahoyo/Pimocha - Escuela Rosa Elena Tránsito Amaguaña (Infraestructura que ya no presta servicio escolar): 1 familias-7 personas
- 2: Ventanas/Ventanas - Casa Comunal Los Girasoles: 2 familias - 10 personas



2

Total de Alojamientos Activados



3

Número de Familias Alojadas



17

Número de Personas Alojadas