

SitRep No. 38 – Lluvias, del 29 de enero de 2024 a la fecha

INFORME DE SITUACIÓN NACIONAL

Este Informe cubre el período de 29.01.2024 al 11.03.2024 - 14h00

El próximo SITREP será emitido el día martes 12 de marzo de 2024, o en caso de generarse nueva actividad relevante.

1. Puntos importantes

- Desde el 29 de enero de 2024 hasta la presente fecha, por lluvias se han registrado 1015 eventos peligrosos en 23 provincias, afectando a 152 cantones y 424 parroquias. Los eventos más recurrentes son los siguientes: inundaciones (59,80%), deslizamientos (21,77%), colapsos estructurales (7,59%), socavamientos (3,94%), vendavales (3,15%) y aluvión (1,38%).
- Durante este periodo, las provincias con mayor impacto a la población son: Manabí, Guayas, Los Ríos, Esmeraldas, Cotopaxi y Santa Elena.
- La provincia de Bolívar se declaró en emergencia por lluvias; así como 15 cantones: Chimbo de Bolívar; Chunchi en la provincia de Chimborazo, Muisne en Esmeraldas; Puerto López, Chone, Tosagua en Manabí; Alfredo Baquerizo Moreno (Juján), Balzar, Palestina, Santa Lucía, Playas, Milagro en Guayas; Baba, Valencia y Vinces en Los Ríos.
- El cantón Chone ha emitido la primera **Declaratoria de Desastre** de acuerdo al Artículo 65 de la Ley Orgánica para la Gestión Integral del Riesgo de Desastres, en donde el 22/02/2024 el COE cantonal indica que sus capacidades institucionales han sido superadas de acuerdo a la gran afectación en el cantón, a causa de las inundaciones.
- Para la coordinación de acciones de respuesta se han activado 6 COE provinciales: Santa Elena, Manabí, Santo Domingo de los Tsáchilas, Guayas, Esmeraldas y Bolívar; así como 42 COE cantonales: Chunchi y Alausí en Chimborazo; Pasaje en El Oro; Camilo Ponce Enríquez en Azuay; Chimbo, Caluma y Echeandía en Bolívar; Esmeraldas, Muisne y Quinindé en la provincia de Esmeraldas; Balao, Alfredo Baquerizo Moreno (Juján), Balzar, Daule, Guayaquil, Milagro, Naranjito, Palestina, Playas, Santa Lucía, Simón Bolívar en la provincia del Guayas; Antonio Ante en Imbabura; Mocache, Baba, Buena Fé, Palenque, Pueblo Viejo, Quevedo, Montalvo, Valencia, Ventanas, Vinces en Los Ríos; Jipijapa, Chone, Puerto López, Portoviejo, Tosagua, Olmedo, Santa Ana, Flavio Alfaro y Pedernales en la provincia de Manabí; La Concordia en Santo Domingo de los Tsáchilas. También, el 19/02/2024, se activó la COPAE de Súa, Atacames y el 29/02/2024, se activó el COPAE de Huigra en Alausí.

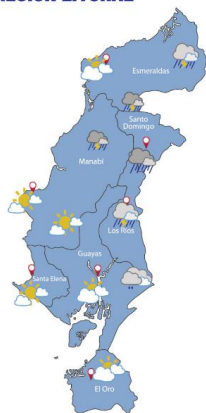
NIVEL DE AFECTACIÓN

4

Calificación realizada con base al Manual del COE 2017
El nivel de evento hace referencia a un evento súbito que requiere la atención de los entes competentes. En el caso de un macro evento progresivo como es la temporada de lluvias y su nivel de impacto, hace referencia a las estadísticas que se van acumulando durante el tiempo.

2. Situación Hidrometeorológica actual

REGIÓN LITORAL



	Lunes, 11 de marzo de 2024	12/03/24
Esmeraldas	T. Máx. 31°C T. Mín. 25°C Madrugada: ☁️ Mañana: ☁️ Tarde: ☁️ Noche: ☁️ 26° - 27°C	☁️
Santo Domingo	T. Máx. 29°C T. Mín. 22°C Madrugada: ☁️ Mañana: ☁️ Tarde: ☁️ Noche: ☁️ 24° - 26°C	☁️
Quevedo	T. Máx. 30°C T. Mín. 23°C Madrugada: ☁️ Mañana: ☁️ Tarde: ☁️ Noche: ☁️ 25° - 27°C	☁️
Manabí	T. Máx. 31°C T. Mín. 24°C Madrugada: ☁️ Mañana: ☁️ Tarde: ☁️ Noche: ☁️ 26° - 27°C	☁️
Guayaquil	T. Máx. 31°C T. Mín. 25°C Madrugada: ☁️ Mañana: ☁️ Tarde: ☁️ Noche: ☁️ 26° - 27°C	☁️
Salinas	T. Máx. 31°C T. Mín. 25°C Madrugada: ☁️ Mañana: ☁️ Tarde: ☁️ Noche: ☁️ 26° - 27°C	☁️
Santa Rosa	T. Máx. 32°C T. Mín. 23°C Madrugada: ☁️ Mañana: ☁️ Tarde: ☁️ Noche: ☁️ 25° - 27°C	☁️

REGIÓN INTERIANDINA



	Lunes, 11 de marzo de 2024	12/03/24
Tulcan	T. Máx. 18°C T. Mín. 8°C Madrugada: ☁️ Mañana: ☁️ Tarde: ☁️ Noche: ☁️ 9° - 20°C	☁️
Quito	T. Máx. 25°C T. Mín. 10°C Madrugada: ☁️ Mañana: ☁️ Tarde: ☁️ Noche: ☁️ 11° - 25°C	☁️
Latacunga	T. Máx. 22°C T. Mín. 7°C Madrugada: ☁️ Mañana: ☁️ Tarde: ☁️ Noche: ☁️ 8° - 22°C	☁️
Ambato	T. Máx. 24°C T. Mín. 11°C Madrugada: ☁️ Mañana: ☁️ Tarde: ☁️ Noche: ☁️ 12° - 21°C	☁️
Riobamba	T. Máx. 23°C T. Mín. 9°C Madrugada: ☁️ Mañana: ☁️ Tarde: ☁️ Noche: ☁️ 10° - 22°C	☁️
Cuenca	T. Máx. 23°C T. Mín. 11°C Madrugada: ☁️ Mañana: ☁️ Tarde: ☁️ Noche: ☁️ 13° - 23°C	☁️
Loja	T. Máx. 21°C T. Mín. 13°C Madrugada: ☁️ Mañana: ☁️ Tarde: ☁️ Noche: ☁️ 14° - 21°C	☁️

REGIÓN AMAZÓNICA



	Lunes, 11 de marzo de 2024	12/03/24
Nueva Loja	T. Máx. 28°C T. Mín. 23°C Madrugada: ☁️ Mañana: ☁️ Tarde: ☁️ Noche: ☁️ 19° - 28°C	☁️
El Coca	T. Máx. 30°C T. Mín. 22°C Madrugada: ☁️ Mañana: ☁️ Tarde: ☁️ Noche: ☁️ 23° - 30°C	☁️
Tena	T. Máx. 31°C T. Mín. 22°C Madrugada: ☁️ Mañana: ☁️ Tarde: ☁️ Noche: ☁️ 23° - 30°C	☁️
Shushufué	T. Máx. 28°C T. Mín. 19°C Madrugada: ☁️ Mañana: ☁️ Tarde: ☁️ Noche: ☁️ 18° - 28°C	☁️
Macas	T. Máx. 28°C T. Mín. 19°C Madrugada: ☁️ Mañana: ☁️ Tarde: ☁️ Noche: ☁️ 18° - 28°C	☁️
Zamora	T. Máx. 27°C T. Mín. 20°C Madrugada: ☁️ Mañana: ☁️ Tarde: ☁️ Noche: ☁️ 20° - 29°C	☁️

REGIÓN INSULAR



	Lunes, 11 de marzo de 2024	12/03/24
San Cristóbal	T. Máx. 25°C T. Mín. 24°C Madrugada: ☁️ Mañana: ☁️ Tarde: ☁️ Noche: ☁️ 23° - 29°C	☁️
Santa Cruz	T. Máx. 30°C T. Mín. 25°C Madrugada: ☁️ Mañana: ☁️ Tarde: ☁️ Noche: ☁️ 24° - 30°C	☁️

ESTADO DE CUERPOS DE AGUA.

Se han registrado 211 desbordamientos de cuerpos hídricos en 12 provincias: 47 en Guayas, 44 en Los Ríos, 41 en Manabí, 33 en Esmeraldas, 18 en Bolívar, 16 en El Oro, 4 en Loja, 2 en Zamora Chinchipe, 2 en Santa Elena, 2 en Pichincha, 1 en Morona Santiago y 1 en Azuay.

Al momento, en el seguimiento realizado por las Unidades de Monitoreo de la SGR, se registran **5 ríos desbordados**: todos en la provincia de Los Ríos. También se reportan **17 ríos con tendencia a aumentar de nivel**: 11 en Guayas, 4 en Los Ríos y 2 en Manabí.
















3. Eventos Peligrosos y Afectaciones – Resumen.

Desde el 29 de enero del 2024 a la fecha, por lluvias se han registrado los siguientes eventos peligrosos:





No.	Provincia	No. Eventos	Inundación	Deslizamiento	Colapso Estructural	Socavamiento	Vendaval	Aluvión	Hundimiento	Tormenta Eléctrica	Granizada	Subsidencia
1	Guayas	245	205	4	19	6	10	0	1	0	0	0
2	Los Ríos	121	97	3	10	4	7	0	0	0	0	0
3	Manabí	109	84	10	5	5	0	0	4	0	0	1
4	Esmeraldas	107	59	24	12	3	0	3	5	0	0	1
5	El Oro	90	43	32	8	5	1	1	0	0	0	0
6	Pichincha	67	19	33	6	3	1	1	0	1	3	0
7	Bolívar	59	14	35	1	3	3	2	1	0	0	0
8	Santa Elena	35	28	0	5	1	1	0	0	0	0	0
9	Santo Domingo De Los Tsáchilas	27	16	4	2	3	1	0	1	0	0	0
10	Cotopaxi	26	7	9	2	2	2	1	0	2	1	0
11	Azuay	24	7	16	1	0	0	0	0	0	0	0
12	Loja	20	6	12	1	1	0	0	0	0	0	0
13	Chimborazo	16	2	8	1	0	0	5	0	0	0	0
14	Imbabura	13	5	3	2	2	0	1	0	0	0	0
15	Morona Santiago	11	3	4	0	1	3	0	0	0	0	0
16	Cañar	9	1	8	0	0	0	0	0	0	0	0
17	Zamora Chinchipe	9	4	4	0	0	0	0	0	1	0	0
18	Napo	9	1	5	0	0	2	0	1	0	0	0
19	Galápagos	6	5	0	1	0	0	0	0	0	0	0
20	Tungurahua	5	1	4	0	0	0	0	0	0	0	0
21	Carchi	4	0	2	1	0	0	0	0	1	0	0
22	Pastaza	2	0	1	0	1	0	0	0	0	0	0
23	Orellana	1	0	0	0	0	1	0	0	0	0	0
Total		1015	607	221	77	40	32	14	13	5	4	2
Porcentaje		100%	59,80%	21,77%	7,59%	3,94%	3,15%	1,38%	1,28%	0,49%	0,39%	0,20%

Fuente: Unidades de Monitoreo SNGR – Instituciones del SNDGR. 11/03/2024 – 14h00

Por los eventos detallados en la tabla anterior, se han registrado las siguientes afectaciones:

Afectación a Personas:					
	Fallecidos:	6		Heridos:	7
	Personas afectadas:	134.107		Personas damnificadas:	1.230
Afectación a Viviendas:					
	Viviendas afectadas:	29.737		Viviendas destruidas:	85
Afectación a servicios básicos esenciales e infraestructura:					
Vías afectadas (kilómetros)		Bienes Privados			
	Primer Orden:	7,70		Bienes privados afectados:	78
	Segundo Orden:	11,81		Bienes privados destruidos:	12
	Tercer Orden:	14,98			
Total Vías afectadas (kilómetros):		34,49			
Bienes públicos		Puentes			
	Bienes públicos afectados:	104		Puentes afectados:	52
	Bienes públicos destruidos:	28		Puentes destruidos:	14
Infraestructura Educativa		Infraestructura de Salud			
	Unidades Educativas con daño funcional:	524		Centros de Salud afectados:	28
	Unidades Educativas con daño estructural:	37			
Total de unidades impactadas:		561			

Afectaciones a medios de vida

	Hectáreas de cultivos afectados:	21.055,73		Animales afectados	10.018
	Hectáreas de cultivos perdidos:	3.817,20		Animales Muertos	1.707

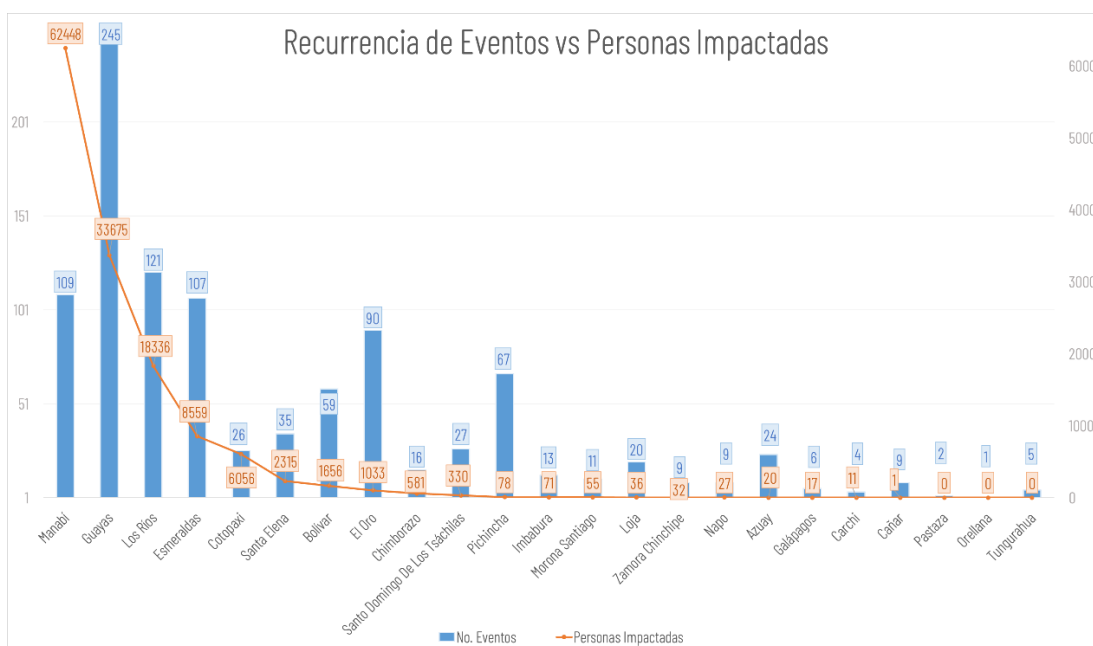
Total de hectáreas de cultivos impactadas: 24.872,93

Fuente: Unidades de Monitoreo - Instituciones del SNDGR. 11/03/2024 - 14h00

Nota aclaratoria: Toda la información de cifras mostradas en el presente Informe, está sujeta a variación en virtud del levantamiento continuo de información.

4. Detalle de afectaciones por provincias.

No.	Provincia	No. Evento	Fallecidos	Heridos	Personas Impactadas	Personas afectadas	Familias afectadas	Personas Damnificadas	Familias Damnificadas	Viviendas Afectadas	Viviendas Destruídas	Establecimientos Educativos con Afectación Funcional	Establecimientos Educativos con daño estructural	Centros de Salud Afectados	Puentes Afectados	Puentes Destruídos	Bienes Públicos Afectados	Bienes Públicos Destruídos	Bienes Privados Afectados	Bienes Privados Destruídos	Km. lineales de vía afectados
1	Manabí	109	1	0	62448	62048	15448	400	71	15427	35	3	42	11	1	1	4	0	3	1	2,32
2	Guayas	245	0	0	33675	33610	10441	65	19	8668	20	8	278	5	4	1	3	0	5	0	0,50
3	Los Ríos	121	0	0	18336	18312	5268	24	6	4427	5	3	65	1	1	1	4	4	11	0	3,27
4	Esmeraldas	107	0	0	8559	7965	1772	594	435	427	9	5	51	10	1	0	6	3	3	0	2,27
5	Cotopaxi	26	0	0	6056	6032	1517	24	2	15	0	2	0	0	0	0	4	0	0	0	6,06
6	Santa Elena	35	0	0	2315	2296	566	19	3	240	4	1	33	0	0	0	0	2	0	0	0,04
7	Bolívar	59	0	0	1656	1633	421	23	4	137	7	0	0	0	28	5	47	15	20	2	3,75
8	El Oro	90	1	1	1033	1000	262	33	7	183	4	2	38	0	7	3	12	2	3	1	1,95
9	Chimborazo	16	0	2	581	543	136	38	11	26	0	0	0	0	3	2	3	0	0	0	9,45
10	Santo Domingo De Los Tsáchilas	27	1	2	330	325	94	5	2	85	0	0	2	1	2	0	6	0	0	0	0,21
11	Pichincha	67	0	0	78	78	25	0	0	37	0	5	1	0	0	0	5	0	5	0	0,96
12	Imbabura	13	0	0	71	71	22	0	0	16	0	1	1	0	5	0	1	2	10	0	1,93
13	Morona Santiago	11	0	0	55	55	11	0	0	10	0	1	2	0	0	0	1	0	1	0	0,36
14	Loja	20	0	2	36	31	9	5	1	8	1	5	7	0	0	0	1	0	3	0	0,22
15	Zamora Chinchipe	9	0	0	32	32	12	0	0	12	0	0	1	0	0	0	3	0	3	0	0,11
16	Napo	9	0	0	27	27	6	0	0	6	0	0	0	0	0	0	3	0	0	0	0,09
17	Azuay	24	3	0	20	20	6	0	0	5	0	0	1	0	0	1	0	0	5	5	0,62
18	Galápagos	6	0	0	17	17	5	0	0	5	0	1	2	0	0	0	0	0	4	0	0,00
19	Carchi	4	0	0	11	11	4	0	0	2	0	0	0	0	0	0	1	0	0	3	0,04
20	Cañar	9	0	0	1	1	1	0	0	1	0	0	0	0	0	0	0	0	0	0	0,29
21	Pastaza	2	0	0	0	0	0	0	0	0	0	0	0	0	0	0	0	0	0	0	0,00
22	Orellana	1	0	0	0	0	0	0	0	0	0	0	0	0	0	0	0	0	1	0	0,00
23	Tungurahua	5	0	0	0	0	0	0	0	0	0	0	0	0	0	0	0	0	1	0	0,05
Total General		1015	6	7	135337	134107	38026	1230	561	29737	85	37	524	28	52	14	104	28	78	12	34,48



Fuente: Unidades de Monitoreo SNGR - Instituciones del SNDGR. 11/03/2024 - 14h00

Por los eventos detallados, se registraron los siguientes casos con personas fallecidas:

Provincia	Cantón	Parroquia	Sector	Evento	Fecha del Evento	No. fallecidos	Detalle
El Oro	Balsas	Balsas	San Roquito, Vía Balsas San Roquito	Deslizamiento	20/02/2024	1	Deslizamiento en la vía de tercer orden que arrastró un vehículo y a su conductor hacia el río San Roquito, luego de las tareas de búsqueda fue rescatado sin vida.
Manabí	Paján	Lascano	Recinto La bocana	Deslizamiento	20/02/2024	1	Por las fuertes lluvias se suscitó un deslizamiento que destruyó una vivienda en la que se reportó una persona fallecida.
Santo Domingo De Los Tsáchilas	La Concordia	La Concordia	En la entrada a la parroquia Las Villegas	Socavamiento	19/02/2024	1	Debido a las lluvias, se produjo un socavamiento en la vía de primer orden. Se reportó la caída de un vehículo (ambulancia) en el sitio.
Azuay	Camilo Ponce Enriquez	Camilo Ponce Enriquez	Polvorín	Deslizamiento	12/02/2024	3	Por causa de las lluvias se reportó un deslizamiento que afectó totalmente la vía de tercer orden que conduce al sector de Bellarica, adicional 1 vehículo quedó sepultado por el material pétreo con personas al interior.
Total:						6	

5. Alojamiento Temporales

Durante este período, por lluvias se activaron **22 Albergues Temporales**, de los cuales, **11 Alojamiento se encuentran activos** y **11 cerrados**, conforme al siguiente detalle:

- Alojamiento activos:**

No.	PROVINCIA	CANTÓN	PARROQUIA	TIPO	NOMBRE DEL SITIO DE ALOJAMIENTO TEMPORAL	FECHA DE APERTURA	FAMILIAS EN ALOJAMIENTOS TEMPORALES	PERSONAS EN ALOJAMIENTOS TEMPORALES		
1	Guayas	Naranjito	Naranjito	Refugio temporal	Casa de Eventos de la Ctda. Dignidad Nacional	12/2/2024	1	7		
2		Playas	General Villamil (Playas)	Albergue temporal	Escuela Juan Bautista	21/2/2024	22	130		
3					Centro recreacional Gran Cacique Tumbala	21/2/2024	53	171		
4		Santa Lucía	Santa Lucía	Santa Lucía	Albergue temporal	Albergue municipal Santa Rosa	20/2/2024	20	65	
5						Refugio temporal	Refugio Temporal del Recinto Santa Clara	21/2/2024	2	8
6							CDI San Pablo	20/2/2024	6	19
7	Centro De Fisioterapia San Antonio						23/2/2024	5	15	
8	Los Ríos	Babahoyo	Pimocha	Refugio temporal	Escuela de Educación Básica Rosa Elena Tránsito Amaguaña *	8/2/2024	1	7		
9		Ventanas	Ventanas	Albergue temporal	Casa Comunal Los Girasoles	29/1/2024	2	10		
10	Santa Elena	Santa Elena	Chanduy	Albergue temporal	Casa comunal Puerto de Chanduy	19/2/2024	1	7		
11	El Oro	Pasaje	Pasaje		Escuela Jhon F. Kennedy	21/2/2024	1	8		
Total general							114	447		

* Infraestructura cerrada que no presta actualmente el servicio escolar.

- Alojamiento temporales cerrados:**

No.	PROVINCIA	CANTÓN	PARROQUIA	TIPO	ATNOMBRE	ATFECHA DE APERTURA	FECHA DE CIERRE
1	Manabí	Sucre	Charapoto	Refugio temporal	Casa Comunal San Bartolo	23/2/2024	5/3/2024
2	Chimborazo	Chunchi	Chunchi	Refugio temporal	Ex-Escuela de Chaullabamba	28/2/2024	29/2/2024
3	Chimborazo	Chunchi	Chunchi	Albergue Temporal	Coliseo Severo Espinoza	28/2/2024	1/3/2024
4	Esmeraldas	Muisne	San Francisco	Refugio temporal	Iglesia San Francisco	19/2/2024	23/2/2024
5	Esmeraldas	Muisne	San Francisco	Refugio temporal	Junta Parroquial de San Francisco	19/2/2024	23/2/2024
6	Guayas	Balzar	Balzar	Albergue temporal	Unidad Educativa Luis Godin	23/2/2024	27/2/2024
7	Guayas	Balzar	Balzar	Refugio temporal	Iglesia Evangélica	20/2/2024	23/2/2024
8	Guayas	Milagro	Roberto Astudillo (Cab. En Cruce De Venecia)	Albergue temporal	Coliseo Ecuador Martínez Collazo	13/2/2024	18/2/2024
9	Guayas	Simón Bolívar	Cnel.Lorenzo De Garaicoa (Pedregal)	Campamento Temporal	Cancha de desarrollo Integral Gallo de Oro	20/2/2024	25/2/2024
10	Imbabura	Ibarra	San Antonio	Albergue temporal	Casa Comunal GAD Parroquial San Antonio	5/2/2024	16/2/2024
11	Santo Domingo De Los Tsáchilas	La Concordia	Monterrey	Refugio temporal	CDI Amiguitos de la infancia	21/2/2024	26/2/2024

Fuente: Unidades de Monitoreo SNGR - Instituciones del SNDGR. 11/03/2024 - 14h00

6. Asistencia Humanitaria

Por eventos producidos por lluvias desde el 29 de enero de 2024 a la fecha, se ha entregado la siguiente asistencia humanitaria:

Por parte de la Secretaría Nacional de Gestión de Riesgos se ha entregado:

Nro.	Provincia	**KCA (15 días - 4 personas)	**KPRH (para 3 días)	Refrigerio	**Kit de Aseo Personal	Cobijas / Frazadas	Colchones	**Kit de Dormir	**Kit de Vajilla	Kit de Limpieza (albergue)	Mosquiteras, Redes de Cama	Pastilla Potabilizadora	Tanque de 2500 lt	Purificador de Agua	Saquillos Control de Inundaciones	Otros	*Total
1	Bolívar	0	33	0	7	0	0	10	7	4	0	0	0	0	0	0	61
2	Carchi	0	4	0	4	1	0	0	1	1	0	0	0	0	0	0	11
3	Chimborazo	34	0	0	31	0	0	32	0	32	0	0	0	0	0	48	177
4	Cotopaxi	8	0	0	6	0	0	9	0	4	0	0	0	0	0	13	40
5	El Oro	8	0	0	7	8	8	2	0	0	0	0	0	0	0	16	49
6	Esmeraldas	98	1571	13	400	0	338	0	0	932	57	0	0	0	0	89	3498
7	Guayas	122	616	0	116	0	0	0	95	932	0	0	0	0	500	7	2388
8	Imbabura	0	21	0	21	19	19	0	2	17	0	0	0	0	0	38	137
9	Los Ríos	731	3126	0	921	0	0	2	10	457	0	1000	1	0	0	10	6258
10	Manabí	725	2570	0	1232	0	100	0	8	1613	1038	3816	0	8	0	12	11122
11	Morona Santiago	0	44	0	11	0	0	0	0	0	0	0	0	0	0	0	55

Dirección: Edificio CIS ECU-911,

Av. Samborondón KM 0,5

Código postal: 092301 / Samborondón-Ecuador.

Teléfono: +593-4 2593-500

www.gestionderiesgos.gob.ec

Nro.	Provincia	**KCA (15 días - 4 personas)	**KPRH (para 3 días)	Refrigerio	**Kit de Aseo Personal	Cobijas / Frazadas	Colchones	**Kit de Dormir	**Kit de Vajilla	Kit de Limpieza (albergue)	Mosquiteras, Redes de Cama	Pastilla Potabilizadora	Tanque de 2500 lt	Purificador de Agua	Saquillos Control de Inundaciones	Otros	Total
12	Napo	2	0	0	0	0	0	0	0	0	0	0	0	0	0	0	2
13	Santa Elena	158	122	0	7	0	0	1	0	7	0	0	0	0	0	0	295
14	Santo Domingo De Los Tsáchilas	0	51	0	26	0	0	0	5	24	18	0	0	0	0	0	124
Total General		1886	8158	13	2789	28	465	56	128	4023	1113	4816	1	8	500	233	24217

* Entrega de Asistencia Humanitaria a nivel nacional, en proceso de ejecución.

** Todos los bienes entregados tienen una cobertura a nivel de familias: 1 kit cubre hasta 4 integrantes de una misma familia.

Fuente: Unidades de Monitoreo SNGR - Instituciones del SNDGR. 11/03/2024 - 14h00

Por parte del Sistema Nacional Descentralizado de Gestión de Riesgos, se registran:

Nro.	Provincia	**KCA (15 días - 4 personas)	**KPRH (para 3 días)	**PA (24 horas)	Refrigerio	**Kit de Aseo Personal	**Kit de Vestir	Pañal Adulto	Botas de Caucho (par)	Camas	Cobijas / Frazadas	Colchones	**Kit de Dormir	**Kit de Vajilla	Kit de Limpieza (albergue)	Mosquiteras, Redes de Cama	**Kit Medicamentos	Agua Distribuida en Tanqueros (gal) Potable	Sachets de Cloro	Purificador de Agua	Láminas de Zinc	Clavos (lb)	Bono de Emergencia	Forraje (45 kg)	Otros	Total	
1	Azuay	0	0	0	0	0	0	0	0	0	0	0	0	0	0	0	0	0	0	0	0	0	0	0	0	6	6
2	Carchi	0	0	10	0	5	10	0	9	0	0	5	1	0	1	0	1	0	0	0	0	0	0	0	0	10	52
3	Chimborazo	0	0	0	0	0	0	0	0	0	0	0	0	0	0	0	0	0	0	0	0	0	0	0	56	56	
4	Cotopaxi	0	0	0	0	0	0	0	0	0	0	0	0	0	0	0	0	0	0	0	0	0	0	0	53	53	
5	El Oro	1	3	0	8	0	0	0	0	0	0	0	3	0	0	0	0	0	0	0	0	0	0	0	2	17	
6	Esmeraldas	0	0	0	20	0	0	0	0	0	86	0	0	0	0	0	0	0	0	0	0	0	0	0	0	106	
7	Guayas	588	2264	0	0	31	0	0	7	106	110	314	0	11	1922	0	0	0	3	145	0	0	0	0	114	5615	
8	Imbabura	4	0	0	0	0	0	0	0	0	0	0	0	0	0	0	0	1100	0	0	0	0	0	0	0	1104	
9	Los Ríos	0	0	0	0	0	0	0	0	0	0	0	0	0	0	0	0	100	0	70	14	0	0	0	60	244	
10	Manabí	4	129	0	0	128	60	8	0	0	181	25	4	24	56	0	0	0	0	0	0	0	191	0	4	814	
11	Napo	0	0	0	0	0	0	0	0	0	0	1	0	1	0	0	0	0	0	0	0	0	0	0	0	2	
12	Pichincha	2	0	0	0	8	0	0	0	0	0	0	0	0	0	0	0	0	0	0	0	0	0	0	0	10	
13	Santa Elena	0	0	400	0	0	0	0	0	0	0	0	0	0	0	0	0	0	0	0	0	0	0	0	0	400	
14	Santo Domingo De Los Tsáchilas	0	25	0	0	4	0	0	0	0	0	0	0	0	0	0	0	0	0	0	0	0	0	0	0	29	
Total General		589	2421	410	28	176	70	8	9	7	192	286	344	4	37	1978	1	1100	100	3	215	14	191	56	249	8508	

Fuente: Unidades de Monitoreo SNGR - Instituciones del SNDGR. 11/03/2024 - 14h00

* Entrega de Asistencia Humanitaria a nivel nacional, en proceso de ejecución.

** Todos los bienes entregados tienen una cobertura a nivel de familias: 1 kit cubre hasta 4 integrantes de una misma familia.

7. COE activados, casos representativos y acciones de respuesta

- Por lluvias desde el 29/01/2024 hasta la presente fecha se han declarado en emergencia **La provincia de Bolívar el 19/02/2024.**
- Por lluvias desde el 29/01/2024 hasta la presente fecha se han declarado en emergencia los siguientes cantones:

Nro.	Fecha de la Declaratoria	Provincia	Cantón	Fecha de Cierre	Estado	Observación
1	08/03/2024	Los Ríos	Vinces	-	Vigente	Se encuentra activo el COE Cantonal y se declaró en emergencia.
2	07/03/2024	Bolívar	Chimbo	07/05/2024	Vigente	Declarar EN EMERGENCIA al Gobierno Autónomo Descentralizado Municipal del Cantón Chimbo , por el lapso de 60 días, a fin de intervenir y controlar de forma inminente la afectación vial y estructural, provocados por la fuerte estación invernal , en la parroquia Telimbela y demás zonas de influencia, que se encuentran dentro de la jurisdicción del cantón Chimbo, provincia de Bolívar.
3	02/03/2024	Chimborazo	Chunchi	02/04/2024	Vigente	Se encuentra activo el COE Cantonal y se declaró en emergencia.
4	26/2/2024	Guayas	Alfredo Baquerizo Moreno (Juján)	25/04/2024	Vigente	Se encuentra activo el COE Cantonal y se declaró en emergencia.
5	23/2/2024	Esmeraldas	Muisne	-	Vigente	Se encuentra activo el COE Cantonal y se declaró en emergencia.
6	22/2/2024	Manabí	Puerto López	-	Vigente	Se encuentra activo el COE Cantonal y se declaró en emergencia.
7	22/2/2024	Manabí	Tosagua	-	Vigente	Se encuentra activo el COE Cantonal y se declaró en emergencia.
8	22/2/2024	Guayas	Balsar	21/04/2024	Vigente	Se encuentra activo el COE Cantonal y se declaró en emergencia.

Nro.	Fecha de la Declaratoria	Provincia	Cantón	Fecha de Cierre	Estado	Observación
9	21/2/2024	Manabí	Chone	-	Vigente	Se encuentra activo el COE Cantonal y se declaró en emergencia.
10	21/02/2023	Guayas	Santa Lucía	20/04/2024	Vigente	Se encuentra activo el COE Cantonal y se declaró en emergencia.
11	20/2/2024	Guayas	Palestina	20/05/2024	Vigente	Se encuentra activo el COE Cantonal y se declaró en emergencia.
12	19/2/2024	Los Ríos	Baba	19/03/2024	Vigente	Se encuentra activo el COE Cantonal y se declaró en emergencia.
13	13/2/2024	Guayas	Milagro	13/03/2024	Vigente	Se encuentra activo el COE Cantonal y se declaró en emergencia.
14	9/2/2024	Guayas	Playas	08/04/2024	Vigente	Se encuentra activo el COE Cantonal y se declaró en emergencia por 90 días por las novedades reportadas
15	2/2/2024	Los Ríos	Valencia	01/04/2024	Vigente	Se encuentra activo el COE Cantonal y se declaró en emergencia.

- Por lluvias desde el 29/01/2024 hasta la presente fecha se ha activado 06 COE provinciales:

Nro.	Provincia	Fecha de activación
1	Santa Elena	22/02/2024
2	Manabí	22/02/2024
3	Santo Domingo De Los Tsáchilas	20/02/2024
4	Guayas	20/02/2024
5	Bolívar	06/02/2024
6	Esmeraldas	02/02/2024

- Por lluvias desde el 29/01/2024 hasta la presente fecha se han activado, 42 COE cantonales:

No.	Provincia	Cantón	Fecha de activación	No.	Provincia	Cantón	Fecha de activación
1	Chimborazo	Chunchi	1/3/2024	22	Imbabura	Antonio Ante	5/2/2024
2		Alausí	21/2/2024	23		Mocache	21/2/2024
3	Azuay	Camilo Ponce Enríquez	12/2/2024	24	Los Ríos	Baba	19/2/2024
4	Bolívar	Chimbo	5/3/2024	25		Buena Fé	2/2/2024
5		Caluma	21/2/2024	26		Palenque	22/2/2024
6	El Oro	Echeandía	21/2/2024	27		Puebloviejo	9/2/2024
7		Pasaje	26/2/2024	28		Quevedo	28/2/2024
8	Esmeraldas	Esmeraldas	21/2/2024	29		Montalvo	23/2/2024
9		Muisne	5/2/2024	30		Valencia	2/2/2024
10	Guayas	Quinindé	5/2/2024	31		Ventanas	29/1/2024
11		Balao	28/2/2024	32		Vinces	8/3/2024
12		Alfredo Baquerizo Moreno (Juján)	22/2/2024	33		Manabí	Flavio Alfaro
13		Balzar	20/2/2024	34	Chone		21/2/2024
14		Daule	29/2/2024	35	Jipijapa		22/2/2024
15		Guayaquil	20/2/2024	36	Olmedo		21/2/2024
16		Milagro	13/2/2024	37	Pedernales		31/1/2024
17		Naranjito	15/2/2024	38	Portoviejo		21/2/2024
18		Palestina	20/2/2024	39	Puerto López		20/2/2024
19		Playas	9/2/2024	40	Santa Ana		22/2/2024
20	Santa Lucía	21/2/2024	41	Tosagua	22/2/2024		
21	Simón Bolívar	20/2/2024	42	Santo Domingo De Los Tsáchilas	La Concordia		19/2/2024

- En este mismo periodo, se ha activado 2 Comisiones Parroquiales (COPAE): Súa del cantón Atacames en Esmeraldas, el 19/02/2024 y Huigra del cantón Alausí en Chimborazo, el 29/02/2024.

Entre los casos más relevantes ocurridos durante los últimos 15 días podemos mencionar los siguientes:

Zona 1

- Esmeraldas/Eloy Alfaro/Telembí/ recinto Zapallo**, por lluvias suscitadas la madrugada del 24/02/2024 se registró el desbordamiento del río Cayapas inundando el sector. En el levantamiento de información preliminar de la UGR Eloy Alfaro se identificaron el número de familias y personas afectadas. Las familias se encuentran pernoctando en sus mismas viviendas. El sector continúa anegado. EL río Cayapas se encuentra con tendencia a aumentar de nivel.
 - 50 familias 200 personas afectadas (Dato preliminar a la espera de la EVIN).
 La UGR Eloy Alfaro continúa realizando el levantamiento de información.

Zona 3

- Chimborazo / Chunchi / Chunchi, Cabecera Cantonal / Chaulabamba, Tapay y Capulispamba, vía a Launa. Chunchi - Armenia**. A causa de las lluvias registradas el 28/02/2024 se produjo el desbordamiento del río Alfapamba, descenso de material lodoso y palizada que afectó totalmente la vía de tercer orden y a tres puentes. El 01/03/2024 se activó el COE Cantonal Chunchi. El 02/03/2024 mediante resolución Nro 021-2024-AGADMCH el alcalde del cantón Chunchi DECLARAR EN EMERGENCIA por sesenta (60) la jurisdicción total del cantón Chunchi, provincia de Chimborazo, por la eminente amenaza, producida por efectos del fenómeno del niño, ya que sobrepasan la capacidad resolutoria a nivel cantonal, debido a lo cual se notificará al Servicio de Gestión de Riesgos, Al Consejo Nacional de Competencias, y Gobierno Provincial para que en función de sus competencias intervengan en la solución del mismo.

Las familias afectadas permanecen en las mismas viviendas. Se actualizó las cifras de afectación agrícola-pecuaria con la MAAPEA e informe de afectación y acciones de respuesta emitidos por el MAG.

- 21 familias afectadas (93 personas), (14 familias afectadas en sus viviendas (65 personas), 7 familias afectadas en sus cultivos y animales (28 personas)).
- 5 familias damnificadas (16 personas)
- 5 viviendas afectadas.
- 2,54 ha de cultivos afectados
- 30 animales afectados
- 18 animales muertos
- 34 personas evacuadas (9 familias).
- 3 puentes afectados.
- 2 puentes destruidos
- 5000 metros vía de tercer orden (Cerrada)

MAG realizó la actualización de afectación agrícola-pecuaria a través de una MAAPEA e informe de afectación y acciones de respuesta.

SNGR monitorea el evento y realizó la entrega de asistencia humanitaria.

GAD Provincial realiza la limpieza del puente río Chanchán y Callangas.

SNGR conjuntamente con el MTOP, MIDUVI, MIES, MAG y GAD Cantonal Chunchi realizaron recorrido por los sitios afectados.

- **Cotopaxi / Latacunga / Eloy Alfaro / Caserío Guapulo.** Por causas de las lluvias suscitadas la tarde del 01/03/2024, se visualizó mediante cámaras del SIS ECU 911 la anegación de varias vías de segundo orden.

Mediante EVIN la UGR Latacunga, se actualizó el sector y la hora que se produjo el evento, e indicando que debido a las lluvias registradas se produjo afectación a las viviendas con el ingreso de lodo y material pétreo afectado sus enseres. Las familias afectadas se encuentran pernoctando sus viviendas. Al momento la vía se encuentra habilitada.

AFECTACIONES:

- 4 viviendas afectadas.
- 4 familias afectadas (15 personas).
- 1500 metros de vía afectada.

UGR GAD Latacunga realizó el levantamiento de informe EVIN.

SNGR monitorea el evento.

Zona 4

- **Manabí/Chone/Santa Rita/Varios Sectores,** el 28/02/2023 por las lluvias presentadas se suscitó **el desbordamiento del río Mosquito.** Como medida de prevención las familias han ubicado sus enseres a buen recaudo y se mantienen dentro de las mismas.

SNGR-CZ4 informa que mediante levantamiento de información en los diferentes sectores afectados el número de afectados varían según los datos preliminares, las familias afectadas se encuentran en sus viviendas, el caudal del río se encuentra en tendencia de disminución.

- 470 viviendas afectadas.
- 470 familias afectadas (1880 personas afectadas).

SNGR-CZ4 realiza entrega de Asistencia Humanitaria con apoyo de UGR Cantonal.

UGR GAD Cantonal realiza Levantamiento de información y evaluación de necesidades.

Se coordina evaluación del evento con UGR Cantonal. CB Chone confirmó el evento.

Zona 5

- **Los Ríos/Baba/Baba/Tillo - Rincón del Tillo - Barrio Nuevo - Estero Roncador.** Debido a la presencia de fuertes lluvias la madrugada del 07/03/2024, se reportó el desbordamiento del estero roncador, afectando varias viviendas.

Mediante visita al sitio, se procedió a dotar de ayuda humanitaria a las personas afectadas, actualmente el caudal continúa desbordado, las familias se mantienen en las viviendas y se espera reporte de afectación a cultivos por parte del MAG.

AFECTACIONES:

- 106 viviendas afectadas
- 106 familias afectadas
- 258 personas afectadas

SNGR en compañía de Alcaldesa de Baba y técnico del GAD realizaron entrega de ayuda humanitaria el 08/03/2024

- **Los Ríos/Vinces/Antonio Sotomayor/Comunidad 15 de agosto.** Debido a las fuertes lluvias suscitadas el 05/03/2024, se reportó un socavamiento a los costados del río Pula, dejando consigo un muro de contención destruido.

Mediante **reunión del COE Cantonal el 08/03/2024, Alcalde de Vinces declaró estado de emergencia al cantón por las afectaciones causadas por la época lluviosa,** actualmente el muro de contención no ha sido reparado.

AFECTACIONES:

- 1 muro de contención destruido

Alcalde de Vinces mediante reunión del COE, activa la declaratoria de emergencia el 08/03/2024.

UGR Vinces realizó verificación de novedades en la zona afectadas.

- **Los Ríos/Montalvo/Montalvo/rcto. Salvador Ayende - rcto. San Marcos - Rcto. San Vicente - Caimito - rcto. La Mascota - rcto. Vía Flores - Rcto. Ernestina - Rcto. Limaton - Rcto. Las Conchas - Rcto. La Alcancia - río Las Juntas.** Debido a la presencia de fuertes lluvias la madrugada del 05/03/2024, se reportó el desbordamiento del río Las Juntas con ingreso a varias viviendas del lugar.

Mediante visita al sitio, se dotó de ayuda humanitaria a las familias afectadas de los recintos; Ernestina, Limaton, Las Conchas, La Alcancia, actualmente el caudal continúa desbordado y las familias se mantienen en sus viviendas con presencia de agua.

AFECTACIONES:

- 279 viviendas afectadas
- 279 familias afectadas
- 936 personas afectadas

SNGR en compañía de Alcalde de Montalvo, con técnico del GAD realizaron entregaron ayuda humanitaria el 06/02/2024.

- **Bolívar/Caluma/Caluma/ varios sectores: Retiro de Charquiayacu, Charquiayacu - vía Santa Ana, San José Bajo, La Palmas - vía Guayabal, Guayabal, Pita y Cabecera de Caluma vía a Choropamba y Estero del Pescado,** a causa de las lluvias registradas en la madrugada del 04/03/2024, se produjo el aumento del caudal del río Tablas, río Caluma y estero (SN), dejando afectación a varias viviendas, bienes públicos y bienes privados, además 1 vivienda en peligro en el sector Las Palmas - vía Guayabal.

- 14 viviendas afectadas por ingreso de agua lodo y escombros (11 en Charquiayacu - vía Santa Ana, 1 en San José Bajo, 1 en Cabecera de Caluma vía a Choropamba, 1 en Guayabal)
- 15 familias, 48 personas afectadas (12F-39P en Charquiayacu - vía Santa Ana, 1F-2P en San José Bajo, 1F-4P en Cabecera de Caluma vía a Choropamba, 1F-3P en Guayabal)
- 3 bienes públicos afectados (1 muro de protección en la vía Las Palmas - Guayabal, 1 en Estero del Pescado, 1 en Pita)
- 1 bien público destruido muro de contención (1 en Retiro de Charquiayacu)

UGR del GAD Caluma realizó el levantamiento de información. Propietarios y moradores realizaron los trabajos de limpieza de las viviendas afectadas en los sectores Charquiayacu - vía Santa Ana, San José Bajo, Cabecera de Caluma vía a Choropamba y Guayabal.

- **Los Ríos/ Babahoyo/Pimocha/rcto. Puerto de Luna - rcto. La Delia - rcto. Convento Chico - Estero La Julia.** Debido a las lluvias suscitadas el 01/03/2024, se reportó desbordamiento del estero La Julia, en donde varias viviendas se vieron afectadas.

Se receipta documento EVIN, en donde se actualizan los datos de afectación suscitados en el sitio, actualmente el caudal continúa desbordado y las familias afectadas se mantienen en sus viviendas.

Las afectaciones son las siguientes:

- 230 viviendas afectadas
- 230 familias afectadas
- 920 personas afectadas

SNGR en compañía de Gobernador de Los Ríos, Alcalde de Babahoyo, técnico del cantón realizaron entrega de ayuda humanitaria.

- **Los Ríos/Urdaneta/Ricaurte/ rcto. Salampe - rcto. Los Limos - rcto. La Victoria - rcto. La Dionisia - río Salampe.** Debido a las lluvias suscitadas en el territorio el 04/03/2024, se reportó desbordamiento del río Salampe, afectando a varias viviendas del lugar.

Se receipta documento EVIN, en donde se actualizan los datos de afectación suscitados en el sitio, actualmente el caudal se encuentra con tendencia a aumentar de nivel, aun se visualiza acumulación de agua y las familias continúan en las viviendas

- 88 viviendas afectadas
- 88 familias afectadas
- 241 personas afectadas

UGR Urdaneta facilitó documento EVIN el 06/03/2024

- **Guayas/ Guayaquil / Posorja / Nueva Posorja.** Por las lluvias registradas en la madrugada del 01/03/2024, se produjo el colapso de un muro de contención, ocasionando el desbordamiento de un canal que se encuentra en el sector, se reporta varias viviendas afectadas. GAD Cantonal informó que se encuentran viviendas con colapso parcial y acumulación de agua. Al momento varias familias se encuentran en casa de acogida. OOPP del GAD Cantonal realizaron trabajos de limpieza en los sectores afectados y rehabilitación del muro de contención GAD Cantonal informa que varias familias resultaron afectadas (quienes se mantienen en sus inmuebles) y otras damnificadas (las cuales se encuentran en familias acogientes), por lo que se realizó entrega de asistencia humanitarias. El canal al momento se encuentra en su cauce normal.

AFECTACIONES:

- 12 viviendas destruidas
- 12 familias, 52 personas damnificadas
- 34 viviendas afectadas
- 34 familias, 109 personas afectadas

GAD Cantonal realizó levantamiento de información y entrega de asistencia humanitaria. OOPP Municipal se encuentra realizando los trabajos de reforzamiento al borde del canal

Prefectura del Guayas realizó entrega de asistencia humanitaria

- **Los Ríos/Montalvo/Montalvo/rcto. La Huaquilla - rcto. Río Chico - Rcto. Los Almendros - La Maritza - La Alcancia - rcto. Boca Toma - río Las Juntas - río Cristal.** Debido a la presencia de fuertes lluvias la madrugada del 28/02/2024, se reportó el desbordamiento de los ríos mencionados, con ingreso a varias viviendas del lugar.

Se receipta documento EVIN, en donde se actualizan los datos de afectación suscitados en el sitio, actualmente el caudal de los ríos mencionados se encuentra con tendencia a aumentar de nivel y las familias continúa en las viviendas con leve presencia de agua.

AFECTACIONES:

- 190 viviendas afectadas
- 190 familias afectadas
- 609 personas afectadas

SGR en compañía de Alcalde de Montalvo con técnico del cantón y Jefe Político de Montalvo realizaron entrega de ayuda humanitaria a las familias afectadas del rcto. Los Almendros y el rcto. Boca Toma el 01/03/2024.

- **Los Ríos/Babahoyo/Pimocha/El Porvenir - La Carmela - La Primavera - San Juan de Abajo - La Carmela de Abajo - El Tropezón - río Babahoyo**, por las lluvias suscitadas el 27/02/2024, se reportó el **desbordamiento del río Babahoyo**, en donde varias viviendas se vieron afectadas. Mediante visita en el sitio, se verificó que el actualmente las familias se mantienen en las viviendas con presencia de agua, el caudal **del río se mantiene desbordado**.

- 520 viviendas afectadas
- 520 familias afectadas /2.080 personas afectadas

UGR Babahoyo realizó barrido de afectaciones. SNGR coordinó entrega de ayuda humanitaria con la presencia del presidente de la República Alcalde de Babahoyo, Prefectura y Gobernador de Los Ríos.

- **Guayas / Milagro /Mariscal Sucre /Cda. Nueva Bienestar, el 26/02/2024** se produjo fuertes vientos acompañados con lluvias, y Tormenta eléctrica provocando el desprendiendo del techo de varias viviendas.

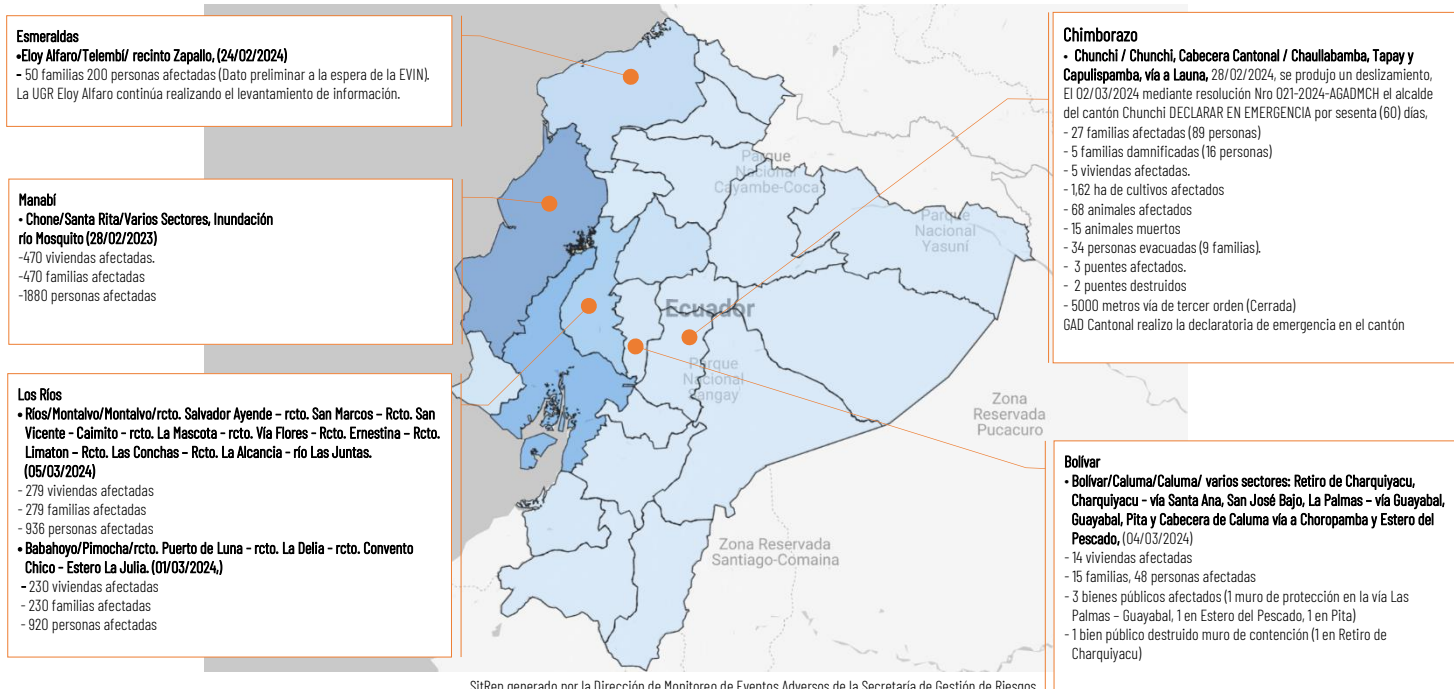
- 36 familias afectadas
- 36 vivienda afectadas
- 119 personas afectadas

GAD Cantonal realiza recorrido y levantamiento de información, UMEVA Guayas dará seguimiento a la novedad

- **Los Ríos/Montalvo/Montalvo, Cabecera Cantonal/ La Y - Frente de UPC de la Policía - Estero Geval**, debido a las fuertes lluvias la madrugada del 23/02/2024, se reportó el **desbordamiento del estero Geval**, dejando varias calles anegadas, con ingreso de agua a viviendas del lugar, el caudal se mantiene desbordado y las familias se mantiene en sus hogares.

- 20 viviendas afectadas
- 20 familias afectadas
- 80 personas afectadas
- 10 Bienes Privados afectados

8. Afectación por lluvias - eventos de mayor impacto en los últimos 15 días



SitRep generado por la Dirección de Monitoreo de Eventos Adversos de la Secretaría de Gestión de Riesgos.

SitRep elaborado por:

Nombre: Victor Sánchez Parker. - Analista de Monitoreo de Eventos Adversos
Correo electrónico: victor.sanchez@gestionderiesgos.gob.ec
Teléfono: 042593500 ext. 1603

SitRep aprobado por:

Nombre: Mariana Quispillo - Directora de Monitoreo de Eventos Adversos
Correo electrónico: director.monitoreo@gestionderiesgos.gob.ec
Teléfono: 042593500 ext. 1960

Para ser agregado o removido de esta lista de SitRep, por favor envíe un correo electrónico a sala.nacional@gestionderiesgos.gob.ec
Para más información, visite nuestro sitio Web: <https://www.gestionderiesgos.gob.ec/informes-de-situacion-actual-por-eventos-adversos-ecuador/>