

## SitRep No. 36 – Lluvias, del 29 de enero de 2024 a la fecha

INFORME DE SITUACIÓN NACIONAL

Este Informe cubre el periodo de 29.01.2024 al 08.03.2024 - 12h00

El próximo SITREP será emitido el día lunes 11 de marzo de 2024, o en caso de generarse nueva actividad relevante.

### 1. Puntos importantes

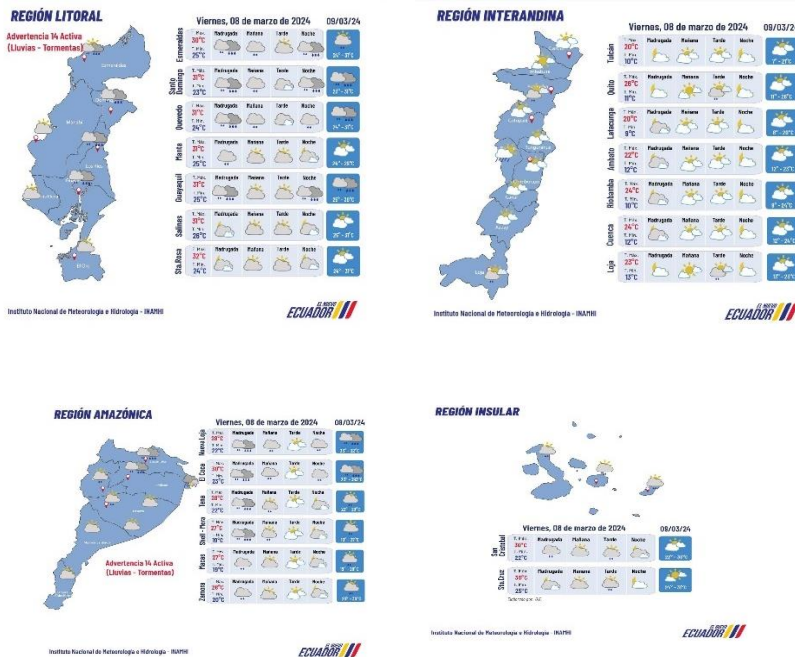
- Desde el 29 de enero de 2024 hasta la presente fecha, por **lluvias** se han registrado 996 eventos peligrosos en 23 provincias, afectando a 150 cantones y 391 parroquias. Los eventos más recurrentes son los siguientes: inundaciones (60,04%), deslizamientos (21,59%), colapsos estructurales (7,53%), socavamientos (3,92%), vendavales (3,11%) y aluvión (1,41%).
- Durante este periodo, las provincias con mayor impacto a la población son: Manabí, Guayas, Los Ríos, Esmeraldas, Cotopaxi y Santa Elena.
- La provincia de Bolívar se declaró en emergencia por lluvias; así como 14 cantones: Chimbo de Bolívar; Chunchi en la provincia de Chimborazo, Muisne en Esmeraldas; Puerto López, Chone, Tosagua en Manabí; Alfredo Baquerizo Moreno (Juján), Balzar, Palestina, Santa Lucía, Playas, Milagro en Guayas; Baba y Valencia en Los Ríos.
- El cantón **Chone** ha emitido la primera **Declaratoria de Desastre** de acuerdo al Artículo 65 de la Ley Orgánica para la Gestión Integral del Riesgo de Desastres, en donde el 22/02/2024 el COE cantonal indica que sus capacidades institucionales han sido superadas de acuerdo a la gran afectación en el cantón, a causa de las inundaciones.
- Para la coordinación de acciones de respuesta se han activado 6 COE provinciales: Santa Elena, Manabí, Santo Domingo de los Tsáchilas, Guayas, Esmeraldas y Bolívar; así como 41 COE cantonales: Chunchi y Alausí en Chimborazo; Pasaje en El Oro; Camilo Ponce Enríquez en Azuay; Chimbo, Caluma y Echeandía en Bolívar; Esmeraldas, Muisne y Quinindé en la provincia de Esmeraldas; Balao, Alfredo Baquerizo Moreno (Juján), Balzar, Daule, Guayaquil, Milagro, Naranjito, Palestina, Playas, Santa Lucía, Simón Bolívar en la provincia del Guayas; Antonio Ante en Imbabura; Mocache, Baba, Buena Fé, Palenque, Pueblo Viejo, Quevedo, Montalvo, Valencia, Ventanas en Los Ríos; Jipijapa, Chone, Puerto López, Portoviejo, Tosagua, Olmedo, Santa Ana, Flavio Alfaro y Pedernales en la provincia de Manabí; La Concordia en Santo Domingo de los Tsáchilas. También, el 19/02/2024, se activó la COPAE de Súa, Atacames y el 29/02/2024, se activó el COPAE de Huigra en Alausí.

#### NIVEL DE AFECTACIÓN

4

Calificación realizada con base al Manual del COE 2017  
El nivel de evento hace referencia a un evento súbito que requiere la atención de los entes competentes. En el caso de un macro evento progresivo como es la temporada de lluvias y su nivel de impacto, hace referencia a las estadísticas que se van acumulando durante el tiempo.

### 2. Situación Hidrometeorológica actual



#### ESTADO DE CUERPOS DE AGUA.

Se han registrado 211 desbordamientos de cuerpos hídricos: 47 en la provincia de Guayas, 44 desbordamientos en la provincia de Los Ríos, 41 en la provincia de Manabí, 33 en la provincia de Esmeraldas, 18 en Bolívar, 16 en la provincia del El Oro, 4 en Loja, 2 en Zamora Chinchipe, 2 en Santa Elena, 2 en Pichincha, 1 en Morona Santiago y 1 en Azuay.

Al momento, en el seguimiento realizado por las Unidades de Monitoreo de la SGR, se registran **8 ríos desbordados: 8** en la provincia de Los Ríos. También se reportan **25 ríos con tendencia a aumentar de nivel: 17** en Guayas, **8** en Los Ríos
















### 3. Eventos Peligrosos y Afectaciones – Resumen.

Desde el 29 de enero del 2024 a la fecha, por lluvias se han registrado los siguientes eventos peligrosos:

No.	Provincia	Nro. De Eventos	Inundación	Deslizamiento	Colapso Estructural	Socavamiento	Vendaval	Aluvión	Hundimiento	Tormenta Eléctrica	Granizada	Subsistencia
1	GUAYAS	237	198	4	19	6	9		1			
2	LOS RÍOS	121	97	3	10	4	7					
3	ESMERALDAS	107	59	24	12	3		3	5			1
4	MANABÍ	105	82	9	4	5			4			1
5	EL ORO	89	43	32	8	4	1	1				
6	PICHINCHA	66	19	32	6	3	1	1		1	3	
7	BOLÍVAR	58	14	34	1	3	3	2	1			
8	SANTA ELENA	34	28		4	1	1					
9	SANTO DOMINGO DE LOS TSÁCHILAS	27	16	4	2	3	1		1			
10	COTOPAXI	26	7	9	2	2	2	1		2	1	
11	AZUAY	24	7	16	1							
12	LOJA	20	6	12	1	1						
13	CHIMBORAZO	16	2	8	1			5				
14	IMBABURA	13	5	3	2	2		1				
15	MORONA SANTIAGO	10	3	3		1	3					
16	CAÑAR	9	1	8								
17	ZAMORA CHINCHIPE	8	4	3						1		
18	NAPO	8	1	4			2		1			
19	GALÁPAGOS	6	5		1							
20	TUNGURAHUA	5	1	4								
21	CARCHI	4		2	1					1		
22	PASTAZA	2		1		1						
23	ORELLANA	1					1					
<b>Total</b>		<b>996</b>	<b>598</b>	<b>215</b>	<b>75</b>	<b>39</b>	<b>31</b>	<b>14</b>	<b>13</b>	<b>5</b>	<b>4</b>	<b>2</b>
			60,04%	21,59%	7,53%	3,92%	3,11%	1,41%	1,31%	0,50%	0,40%	0,20%

Fuente: Unidades de Monitoreo SNGR - Instituciones del SNDGR. 08/03/2024 - 12h00

Por los eventos detallados en la tabla anterior, se han registrado las siguientes afectaciones:

Afectación a Personas:					
	Fallecidos:	6		Heridos:	7
	Personas afectadas:	132.806		Personas damnificadas:	1.215
Afectación a Viviendas:					
	Viviendas afectadas:	29.533		Viviendas destruidas:	84
Afectación a servicios básicos esenciales e infraestructura:					
Vías afectadas (kilómetros)		Bienes Privados			
	Primer Orden:	7,68		Bienes privados afectados:	78
	Segundo Orden:	10,23		Bienes privados destruidos:	12
	Tercer Orden:	14,97			
	<b>Total Vías afectadas (kilómetros):</b>	<b>32,88</b>			
Bienes públicos		Puentes			
	Bienes públicos afectados:	103		Puentes afectados:	51
	Bienes públicos destruidos:	28		Puentes destruidos:	13
Infraestructura Educativa		Infraestructura de Salud			
	Unidades Educativas con daño funcional:	474		Centros de Salud afectados:	28
	Unidades Educativas con daño estructural:	28			
	<b>Total de unidades impactadas:</b>	<b>502</b>			

Afectaciones a medios de vida



Hectáreas de cultivos afectados: 21.055,73



Animales afectados 10.018

Hectáreas de cultivos perdidos: 3.817,20

Animales Muertos 1.707

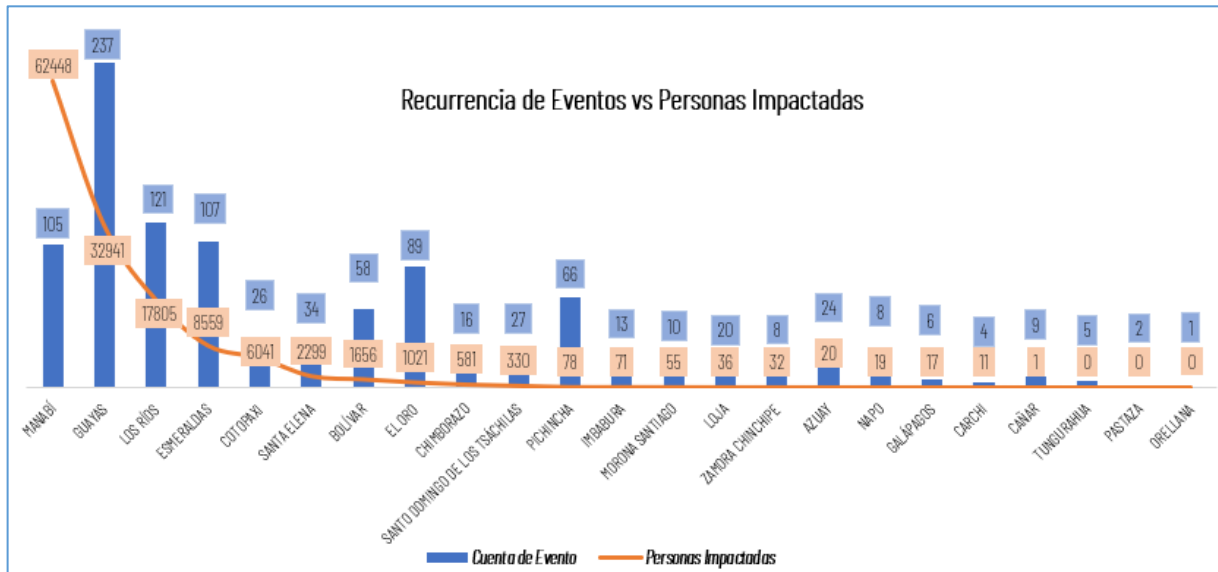
Total de hectáreas de cultivos impactadas: 24.872,93

Fuente: Unidades de Monitoreo - Instituciones del SNDGR. 07/03/2024 - 12h00

Nota aclaratoria: Toda la información de cifras mostradas en el presente Informe, está sujeta a variación en virtud del levantamiento continuo de información.

#### 4. Detalle de afectaciones por provincias.

No.	Provincia	No. de Evento	Personas Fallecidas	Personas Heridas	Personas Impactadas	Personas Afectadas	Familias Afectadas	Personas Damnificadas	Familias Damnificadas	Viviendas Afectadas	Viviendas Destruídas	Est. Educativos Afectación Funcional	Est. Educativos Afectación Estructural	Centros De Salud Afectados	Puentes Afectados	Puentes Destruídos	Bienes Públicos Afectados	Bienes Públicos Destruídos	Bienes Privados Afectados	Bienes Privados Destruídos	Km. Lineales De Vías Afectadas
1	MANABÍ	105	1	0	62448	62048	15445	400	71	15424	35	40	3	11	0	0	4	0	3	1	2.3
2	GUAYAS	237		0	32941	32876	9990	65	19	8666	20	244	4	5	4	1	3	0	5	0	0.5
3	LOS RÍOS	121		0	17805	17781	5074	24	6	4233	5	60	2	1	1	1	4	4	11	0	3.27
4	ESMERALDAS	107		0	8559	7965	1772	594	435	427	9	47	5	10	1	0	6	3	3	0	2.27
5	COTOPAXI	26		0	6041	6032	1515	9	2	13	0	2	1	0	0	0	4	0	0	0	4.56
6	SANTA ELENA	34		0	2299	2280	565	19	3	240	3	33	1	0	0	0	0	2	0	0	0.04
7	BOLÍVAR	58		0	1656	1633	421	23	4	137	7	1	0	0	28	5	47	15	20	2	3.72
8	EL ORO	89	1	1	1021	988	259	33	7	182	4	35	1	0	7	3	12	2	3	1	1.94
9	CHIMBORAZO	16		2	581	543	136	38	11	26	0	0	1	0	3	2	3	0	0	0	9.45
10	SANTO DOMINGO DE LOS TSÁCHILAS	27	1	2	330	325	94	5	2	85	0	0	0	1	2	0	6	0	0	0	0.21
11	PICHINCHA	66		0	78	78	24	0	0	36	0	1	6	0	0	0	4	0	5	0	0.96
12	IMBABURA	13		0	71	71	22	0	0	16	0	1	1	0	5	0	1	2	10	0	1.93
13	MORONA SANTIAGO	10		0	55	55	11	0	0	10	0	2	1	0	0	0	1	0	1	0	0.34
14	LOJA	20		2	36	31	9	5	1	8	1	4	1	0	0	0	1	0	3	0	0.22
15	ZAMORA CHINCHIPE	8		0	32	32	12	0	0	12	0	1	0	0	0	0	3	0	3	0	0.08
16	AZUAY	24	3	0	20	20	6	0	0	5	0	1	0	0	0	1	0	0	5	5	0.62
17	NAPO	8		0	19	19	5	0	0	5	0	0	0	0	0	0	3	0	0	0	0.09
18	GALÁPAGOS	6		0	17	17	5	0	0	5	0	2	1	0	0	0	0	0	4	0	0
19	CARCHI	4		0	11	11	4	0	0	2	0	0	0	0	0	0	1	0	0	3	0.04
20	CAÑAR	9		0	1	1	1	0	0	1	0	0	0	0	0	0	0	0	0	0	0.29
21	TUNGURAHUA	5		0	0	0	0	0	0	0	0	0	0	0	0	0	0	0	1	0	0.05
22	PASTAZA	2		0	0	0	0	0	0	0	0	0	0	0	0	0	0	0	0	0	0
23	ORELLANA	1		0	0	0	0	0	0	0	0	0	0	0	0	0	0	0	1	0	0
Total		985	6	7	134021	132806	35370	1215	561	29533	84	474	28	28	51	13	103	28	78	12	32.88



Fuente:

Unidades de Monitoreo SNGR - Instituciones del SNDGR. 08/03/2024 - 12h00

Por los eventos detallados, se registraron los siguientes casos con personas fallecidas:

Provincia	Cantón	Parroquia	Sector	Evento	Fecha del Evento	No. fallecidos	Detalle
El Oro	Balsas	Balsas	San Roquito, Via Balsas San Roquito	Deslizamiento	20/02/2024	1	Deslizamiento en la vía de tercer orden que arrastró un vehículo y a su conductor hacia el río San Roquito, luego de las tareas de búsqueda fue rescatado sin vida.
Manabí	Paján	Lascano	Recinto La bocana	Deslizamiento	20/02/2024	1	Por las fuertes lluvias se suscitó un deslizamiento que destruyó una vivienda en la que se reportó una persona fallecida.
Santo Domingo De Los Tsáchilas	La Concordia	La Concordia	En la entrada a la parroquia Las Villegas	Socavamiento	19/02/2024	1	Debido a las lluvias, se produjo un socavamiento en la vía de primer orden. Se reportó la caída de un vehículo (ambulancia) en el sitio.
Azuay	Camilo Ponce Enríquez	Camilo Ponce Enríquez	Polvorín	Deslizamiento	12/02/2024	3	Por causa de las lluvias se reportó un deslizamiento que afectó totalmente la vía de tercer orden que conduce al sector de Bellarica, adicional 1 vehículo quedó sepultado por el material pétreo con personas al interior.
<b>Total:</b>						<b>6</b>	

## 5. Alojamiento Temporales

Durante este periodo, por lluvias se activaron **22 Albergues Temporales**, de los cuales, **11 Alojamiento** se encuentran activos y **11 cerrados**, conforme al siguiente detalle:

- Alojamiento **activos**:

No.	PROVINCIA	CANTÓN	PARROQUIA	TIPO	NOMBRE DEL SITIO DE ALOJAMIENTO TEMPORAL	FECHA DE APERTURA	FAMILIAS EN ALOJAMIENTOS TEMPORALES	PERSONAS EN ALOJAMIENTOS TEMPORALES
1	Guayas	Naranjito	Naranjito	Refugio temporal	Casa de Eventos de la Ctda. Dignidad Nacional	12/2/2024	1	7
2		Playas	General Villamil (Playas)	Albergue temporal	Escuela Juan Bautista	21/2/2024	22	130
3				Albergue temporal	Centro recreacional Gran Cacique Tumbala	21/2/2024	38	142
4		Santa Lucía	Santa Lucía	Albergue temporal	Albergue municipal Santa Rosa	20/2/2024	20	65
5				Refugio temporal	Refugio Temporal del Recinto Santa Clara	21/2/2024	2	8
6				Refugio temporal	CDI San Pablo	20/2/2024	6	19
7	Manabí	Chone	San Antonio	Albergue temporal	Centro De Fisioterapia San Antonio	23/2/2024	5	15
8	Los Ríos	Babahoyo	Pimocha	Refugio temporal	Escuela de Educación Básica Rosa Elena Tránsito Amaguaña *	8/2/2024	1	7
9		Ventanas	Ventanas	Albergue temporal	Casa Comunal Los Girasoles	29/1/2024	2	10
10	Santa Elena	Santa Elena	Chanduy	Albergue temporal	Casa comunal Puerto de Chanduy	19/2/2024	1	7
11	El Oro	Pasaje	Pasaje		Escuela Jhon F. Kennedy	21/2/2024	1	8
<b>Total general</b>							<b>99</b>	<b>418</b>

\* Infraestructura cerrada que no presta actualmente el servicio escolar.

Fuente: Unidades de Monitoreo SNGR - Instituciones del SNDGR. 06/03/2024 - 12h00

- Alojamiento temporales **cerrados**:

No.	PROVINCIA	CANTON	PARROQUIA	ATTIPO	ATNOMBRE	ATFECHA DE APERTURA	FECHA DE CIERRE
1	Manabí	Sucre	Charapoto	Refugio temporal	Casa Comunal San Bartolo	23/2/2024	05/03/2024
2	Chimborazo	Chunchi	Chunchi	Refugio temporal	Ex-Escuela de Chaullabamba	28/2/2024	29/2/2024
3	Esmeraldas	Muisne	San Francisco	Refugio temporal	Iglesia San Francisco	19/2/2024	23/2/2024
4	Esmeraldas	Muisne	San Francisco	Refugio temporal	Junta Parroquial de San Francisco	19/2/2024	23/2/2024
5	Esmeraldas	Muisne	San Gregorio	Refugio temporal	Refugio (Elaborado por la familia afectada).	7/12/2023	11/12/2023
6	Guayas	Balzar	Balzar	Albergue temporal	Unidad Educativa Luis Godin	23/2/2024	27/2/2024
7	Guayas	Balzar	Balzar	Refugio temporal	Iglesia Evangélica	20/2/2024	23/2/2024
8	Guayas	Milagro	Roberto Astudillo (Cab. En Cruce De Venecia)	Albergue temporal	Coliseo Ecuador Martínez Collazo	13/2/2024	18/2/2024
9	Guayas	Simón Bolívar	Cnel.Lorenzo De Garaicoa (Pedregal)	Campamento Temporal	Cancha de desarrollo Integral Gallo de Oro	20/2/2024	25/2/2024
10	Imbabura	Ibarra	San Antonio	Albergue temporal	Casa Comunal GAD Parroquial San Antonio	5/2/2024	16/2/2024
11	Santo Domingo De Los Tsáchilas	La Concordia	Monterrey	Refugio temporal	CDI Amiguitos de la infancia	21/2/2024	26/2/2024

## 6. Asistencia Humanitaria

Por eventos producidos por lluvias desde el 29 de enero de 2024 a la fecha, se ha entregado la siguiente asistencia humanitaria:

Por parte de la Secretaría Nacional de Gestión de Riesgos se ha entregado:

No	PROVINCIA	KCA (15 días - 4 personas)	SA - KPRH (para 3 días)	Refrigerio	Kit de Aseo Personal	Cobijas / Frazadas	Colchones	Kit de Dormir	Kit de Vajilla	Kit de Limpieza (albergue)	Mosquiteras, Redes de Cama	Pastilla Potabilizadora	Tanque de 2500 lt	Purificador de Agua	Saquillos Control de Inundaciones	Otros	Total
1	BOLÍVAR	0	33	0	7	0	0	10	7	4	0	0	0	0	0	0	61
2	CARCHI	0	4	0	4	1	0	0	1	1	0	0	0	0	0	0	11
3	CHIMBORAZO	34	0	0	31	0	0	32	0	32	0	0	0	0	0	48	177
4	COTOPAXI	8	0	0	6	0	0	9	0	4	0	0	0	0	0	13	40
5	ESMERALDAS	98	1571	13	400	0	338	0	0	932	57	0	0	0	0	89	3498
6	GUAYAS	122	616	0	116	0	0	0	95	932	0	0	0	0	500	7	2388
7	IMBABURA	0	21	0	21	19	19	0	2	17	0	0	0	0	0	38	137
8	LOS RÍOS	613	3020	0	921	0	0	2	10	457	0	1000	1	0	0	10	6034
9	MANABÍ	725	2570	0	1232	0	100	0	8	1613	1038	3816	0	8	0	12	11122
10	MORONA SANTIAGO	0	44	0	11	0	0	0	0	0	0	0	0	0	0	0	55
11	NAPO	2	0	0	0	0	0	0	0	0	0	0	0	0	0	0	2
12	SANTA ELENA	158	122	0	7	0	0	1	0	7	0	0	0	0	0	0	295
13	SANTO DOMINGO DE LOS TSÁCHILAS	0	51	0	26	0	0	0	5	24	18	0	0	0	0	0	124
	<b>Suma total</b>	<b>1760</b>	<b>8052</b>	<b>13</b>	<b>2782</b>	<b>20</b>	<b>457</b>	<b>54</b>	<b>128</b>	<b>4023</b>	<b>1113</b>	<b>4816</b>	<b>1</b>	<b>8</b>	<b>500</b>	<b>217</b>	<b>23944</b>

\* Entrega de Asistencia Humanitaria a nivel nacional, en proceso de ejecución.

\*\* Todos los bienes entregados tienen una cobertura a nivel de familias: 1 kit cubre hasta 4 integrantes de una misma familia.

Fuente: Unidades de Monitoreo SNGR - Instituciones del SNDGR. 08/03/2024 - 12h00

Por parte del Sistema Nacional Descentralizado de Gestión de Riesgos, se registran:

No.	PROVINCIA	**KCA (15 días - 4 personas)	**SA - KPRH (para 3 días)	RA (24 horas)	Refrigerio	**Kit de Aseo Personal	Kit de Vestir	Pañal Adulto	Botas de Caucho (par)	Cannas	Cobijas / Frazadas	Colchones	**Kit de Dormir	**Kit de Vajilla	Kit de Limpieza (albergue)	Mosquiteras, Redes de Cama	Kit Medicamentos	Agua Distribuida en Tanqueros (gal) Potable	Sachets de Cloro	Purificador de Agua	Láminas de Zinc	Clavos (lb)	Bono de Emergencia	Ferraje (45 kg)	Otro	Total*
1	AZUAY	0	0	0	0	0	0	0	0	0	0	0	0	0	0	0	0	0	0	0	0	0	0	0	0	0
2	CARCHI	0	0	10	0	5	10	0	9	0	0	5	1	0	1	0	1	0	0	0	0	0	0	0	0	42
3	CHIMBORAZO	0	0	0	0	0	0	0	0	0	0	0	0	0	0	0	0	0	0	0	0	0	0	56	56	112
4	EL ORO	1	3	0	8	0	0	0	0	0	0	0	3	0	0	0	0	0	0	0	0	0	0	0	0	15
5	ESMERALDAS	0	0	0	20	0	0	0	0	0	86	0	0	0	0	0	0	0	0	0	0	0	0	0	0	106
6	GUAYAS	588	2264	0	0	31	0	0	7	106	110	314	0	11	1922	0	0	0	3	145	0	0	0	1	5502	
7	IMBABURA	4	0	0	0	0	0	0	0	0	0	0	0	0	0	0	1100	0	0	0	0	0	0	0	1104	
8	LOS RÍOS	0	0	0	0	0	0	0	0	0	0	0	0	0	0	0	0	0	100	0	70	14	0	0	244	
9	MANABÍ	4	129	0	0	128	60	8	0	0	181	25	4	24	56	0	0	0	0	0	0	191	0	0	810	
10	NAPO	0	0	0	0	0	0	0	0	0	0	1	0	1	0	0	0	0	0	0	0	0	0	0	2	
11	PICHINCHA	2	0	0	0	8	0	0	0	0	0	0	0	0	0	0	0	0	0	0	0	0	0	0	10	
12	SANTA ELENA	0	0	400	0	0	0	0	0	0	0	0	0	0	0	0	0	0	0	0	0	0	0	0	400	
13	SANTO DOMINGO DE LOS TSÁCHILAS	0	25	0	0	4	0	0	0	0	0	0	0	0	0	0	0	0	0	0	0	0	0	0	29	
	<b>Suma total</b>	<b>599</b>	<b>2421</b>	<b>410</b>	<b>28</b>	<b>176</b>	<b>70</b>	<b>8</b>	<b>9</b>	<b>7</b>	<b>192</b>	<b>296</b>	<b>344</b>	<b>4</b>	<b>37</b>	<b>1978</b>	<b>1</b>	<b>1100</b>	<b>100</b>	<b>3</b>	<b>215</b>	<b>14</b>	<b>191</b>	<b>56</b>	<b>8399</b>	

Fuente: Unidades de Monitoreo SNGR - Instituciones del SNDGR. 08/03/2024 - 12h00

\* Entrega de Asistencia Humanitaria a nivel nacional, en proceso de ejecución.

\*\* Todos los bienes entregados tienen una cobertura a nivel de familias: 1 kit cubre hasta 4 integrantes de una misma familia.

## 7. COE activados, casos representativos y acciones de respuesta

- Por lluvias desde el 29/01/2024 hasta la presente fecha se han declarado en emergencia **La provincia de Bolívar el 19/02/2024.**
- Por lluvias desde el 29/01/2024 hasta la presente fecha se han declarado en emergencia los siguientes cantones:

Nro.	Fecha de la Declaratoria	Provincia	Cantón	Fecha de Cierre	Estado	Observación
1	07/03/2024	Bolívar	Chimbo	07/05/2024	Vigente	Declarar EN EMERGENCIA al Gobierno Autónomo Descentralizado Municipal del Cantón Chimbo, por el lapso de 60 días, a fin de intervenir y controlar de forma inminente la afectación vial y estructural, provocados por la fuerte estación invernal, en la parroquia Telimbela y demás zonas de influencia, que se encuentran dentro de la jurisdicción del cantón Chimbo, provincia de Bolívar.
2	02/03/2024	Chimborazo	Chunchi	02/04/2024	Vigente	Se encuentra activo el COE Cantonal y se declaró en emergencia.
3	26/2/2024	Guayas	Alfredo Baquerizo Moreno (Juján)	25/04/2024	Vigente	Se encuentra activo el COE Cantonal y se declaró en emergencia.
4	23/2/2024	Esmeraldas	Muisne	-	Vigente	Se encuentra activo el COE Cantonal y se declaró en emergencia.
5	22/2/2024	Manabí	Puerto López	-	Vigente	Se encuentra activo el COE Cantonal y se declaró en emergencia.
6	22/2/2024	Manabí	Tosagua	-	Vigente	Se encuentra activo el COE Cantonal y se declaró en emergencia.
7	22/2/2024	Guayas	Balsar	21/04/2024	Vigente	Se encuentra activo el COE Cantonal y se declaró en emergencia.
8	21/2/2024	Manabí	Chone	-	Vigente	Se encuentra activo el COE Cantonal y se declaró en emergencia.
9	21/02/2023	Guayas	Santa Lucía	20/04/2024	Vigente	Se encuentra activo el COE Cantonal y se declaró en emergencia.
10	20/2/2024	Guayas	Palestina	20/05/2024	Vigente	Se encuentra activo el COE Cantonal y se declaró en emergencia.
11	19/2/2024	Los Ríos	Baba	19/03/2024	Vigente	Se encuentra activo el COE Cantonal y se declaró en emergencia.
12	13/2/2024	Guayas	Milagro	13/03/2024	Vigente	Se encuentra activo el COE Cantonal y se declaró en emergencia.
13	9/2/2024	Guayas	Playas	08/04/2024	Vigente	Se encuentra activo el COE Cantonal y se declaró en emergencia por 90 días por las novedades reportadas
1	2/2/2024	Los Ríos	Valencia	01/04/2024	Vigente	Se encuentra activo el COE Cantonal y se declaró en emergencia.

- Por lluvias desde el 29/01/2024 hasta la presente fecha se ha activado 06 COE provinciales:

Nro.	Provincia	Fecha de activación
1	Santa Elena	22/02/2024
2	Manabí	22/02/2024
3	Santo Domingo De Los Tsáchilas	20/02/2024
4	Guayas	20/02/2024
5	Bolívar	06/02/2024
6	Esmeraldas	02/02/2024

- Por lluvias desde el 29/01/2024 hasta la presente fecha se han activado, 41 COE cantonales:

No.	Provincia	Cantón	Fecha de activación
1	Chimborazo	Chunchi	1/3/2024
2		Alausí	21/2/2024
3	Azuay	Camilo Ponce Enriquez	12/2/2024
4	Bolívar	Chimbo	5/3/2024
5		Caluma	21/2/2024
6	El Oro	Echeandía	21/2/2024
7		Pasaje	26/2/2024
8	Esmeraldas	Esmeraldas	21/2/2024
9		Muisne	5/2/2024
10		Quinindé	5/2/2024
11	Guayas	Balao	28/2/2024
12		Alfredo Baquerizo Moreno (Juján)	22/2/2024
13		Balzar	20/2/2024
14		Daule	29/2/2024
15		Guayaquil	20/2/2024
16		Milagro	13/2/2024
17		Naranjito	15/2/2024
18		Palestina	20/2/2024
19		Playas	9/2/2024
20		Santa Lucía	21/2/2024
21	Simón Bolívar	20/2/2024	

No.	Provincia	Cantón	Fecha de activación
22	Imbabura	Antonio Ante	5/2/2024
23		Mocache	21/2/2024
24	Los Ríos	Baba	19/2/2024
25		Buena Fé	2/2/2024
26		Palenque	22/2/2024
27	Los Ríos	Puebloviejo	9/2/2024
28		Quevedo	28/2/2024
29	Manabí	Montalvo	23/2/2024
30		Valencia	2/2/2024
31		Ventanas	29/1/2024
32		Flavio Alfaro	4/3/2024
33		Chone	21/2/2024
34		Jipijapa	22/2/2024
35		Olmedo	21/2/2024
36		Pedernales	31/1/2024
37		Portoviejo	21/2/2024
38		Puerto López	20/2/2024
39	Santa Ana	22/2/2024	
40	Tosagua	22/2/2024	
41	Santo Domingo De Los Tsáchilas	La Concordia	19/2/2024

- En este mismo periodo, se ha activado 1 Comisión Parroquial (COPAE): Súa del cantón Atacames en Esmeraldas.

Entre los casos más relevantes ocurridos durante los últimos 15 días podemos mencionar los siguientes:

#### Zona 1

- **Esmeraldas/Eloy Alfaro/Telembi/ recinto Zapallo**, por lluvias suscitadas la madrugada del 24/02/2024 se registró el desbordamiento del río Cayapas inundando el sector. En el levantamiento de información preliminar de la UGR Eloy Alfaro se identificaron el número de familias y personas afectadas. Las familias se encuentran pernoctando en sus mismas viviendas. El sector continúa anegado. EL río Cayapas se encuentra con tendencia a aumentar de nivel.  
- 50 familias 200 personas afectadas (Dato preliminar a la espera de la EVIN).  
La UGR Eloy Alfaro continúa realizando el levantamiento de información.

#### Zona 3

- **Chimborazo / Chunchi / Chunchi, Cabecera Cantonal / Chaullabamba, Tapay y Capulispamba, vía a Launa. Chunchi - Armenia**. A causa de las lluvias registradas el 28/02/2024 se produjo el desbordamiento del río Alfapamba, descenso de material lodoso y palizada que afectó totalmente la vía de tercer orden y a tres puentes. El 01/03/2024 se activó el COE Cantonal Chunchi. El 02/03/2024 mediante resolución Nro 021-2024-AGADMCH el alcalde del cantón Chunchi DECLARAR EN EMERGENCIA por sesenta (60) la jurisdicción total del cantón Chunchi, provincia de Chimborazo, por la eminente amenaza, producida por efectos del fenómeno del niño, ya que sobrepasan la capacidad resolutive a nivel cantonal, debido a lo cual se notificará al Servicio de Gestión de Riesgos, Al Consejo Nacional de Competencias, y Gobierno Provincial para que en función de sus competencias intervengan en la solución del mismo.  
Las familias afectadas permanecen en las mismas viviendas. Se actualizó las cifras de afectación agrícola-pecuaria con la MAAPEA e informe de afectación y acciones de respuesta emitidos por el MAG.

##### AFECTACIONES:

- 21 familias afectadas (93 personas), (14 familias afectadas en sus viviendas (65 personas), 7 familias afectadas en sus cultivos y animales (28 personas)).
- 5 familias damnificadas (16 personas)
- 5 viviendas afectadas.
- 2,54 ha de cultivos afectados
- 30 animales afectados
- 18 animales muertos
- 34 personas evacuadas (9 familias).
- 3 puentes afectados.
- 2 puentes destruidos
- 5000 metros vía de tercer orden (Cerrada)

MAG realizó la actualización de afectación agrícola-pecuaria a través de una MAAPEA e informe de afectación y acciones de respuesta.

SNGR monitorea el evento y realizó la entrega de asistencia humanitaria.

GAD Provincial realiza la limpieza del puente río Chanchán y Callangas.

SNGR conjuntamente con el MTOP, MIDUVI, MIES, MAG y GAD Cantonal Chunchi realizaron recorrido por los sitios afectado.

#### Zona 4

- **Manabí/Chone/Santa Rita/Varios Sectores**, el 28/02/2023 por lluvias presentadas en la mañana de hoy se suscitó el **desbordamiento del río mosquito**. Como medida de prevención las familias han ubicado sus enseres a buen recaudo y se mantienen dentro de las mismas.  
SNGR-CZ4 informa que mediante levantamiento de información en los diferentes sectores afectados el número de afectados varían según los datos preliminares, las familias afectadas se encuentran en sus viviendas, el caudal del río se encuentra en tendencia de disminución.

##### AFECTACIÓN:

- 470 viviendas afectadas.
- 470 familias afectadas (1880 personas afectadas).

SNGR-CZ4 realiza entrega de Asistencia Humanitaria con apoyo de UGR Cantonal.

UGR GAD Cantonal realiza Levantamiento de información y evacuación de daos y necesidades.

Se coordina evaluación del evento con UGR Cantonal. CB Chone confirma el evento.

#### Zona 5

**Los Ríos/Montalvo/Montalvo/rcto. Salvador Ayende – rcto. San Marcos – Rcto. San Vicente – Caimito – río Las Juntas**. Debido a la presencia de fuertes lluvias la madrugada del 05/03/2024, se reportó el desbordamiento del río Las Juntas con ingreso a varias viviendas del lugar. Mediante visita al sitio, se dotó de ayuda humanitaria a las familias afectadas del rcto. La Moscota con el rcto. Vía Flores, actualmente el caudal continúa desbordado y las familias se mantienen en sus hogares.

##### AFECTACIONES:

- 161 viviendas afectadas
- 161 familias afectadas
- 543 personas afectadas

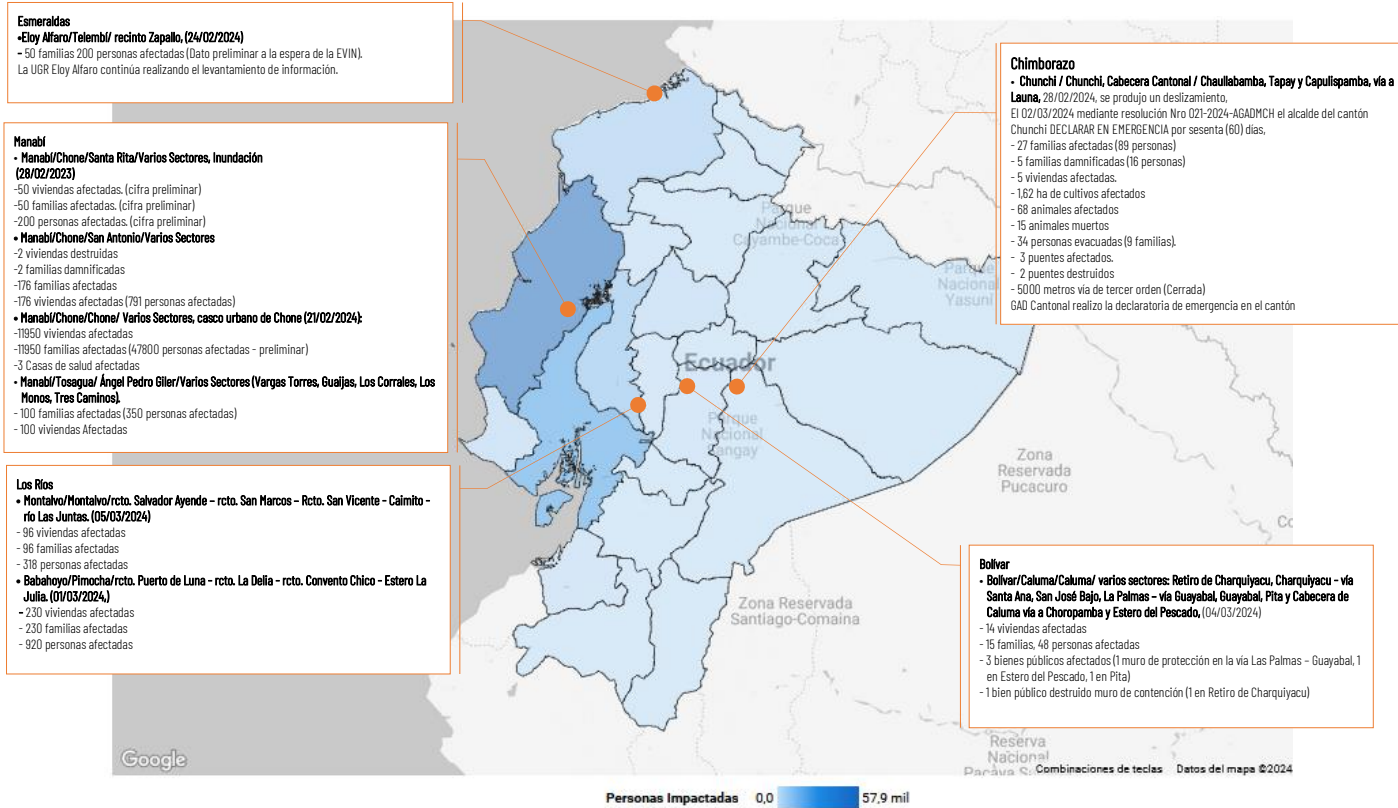
SNGR en compañía de Alcalde de Montalvo, con técnico del GAD realizaron entregaron ayuda humanitaria el 06/02/2024. Debido a la presencia de fuertes lluvias la madrugada del 05/03/2024, se reportó el desbordamiento del río Las Juntas con ingreso a varias viviendas del lugar.

- **Bolívar/Caluma/Caluma/ varios sectores: Retiro de Charquiyacu, Charquiyacu - vía Santa Ana, San José Bajo, La Palmas - vía Guayabal, Guayabal, Pita y Cabecera de Caluma vía a Choropamba y Estero del Pescado**, a causa de las lluvias registradas en la madrugada del 04/03/2024, se produjo **el aumento del caudal del río Tablas, río Caluma y estero (SN)**, dejando afectación a varias viviendas, bienes públicos y bienes privados, además 1 vivienda en peligro en el sector Las Palmas - vía Guayabal.
  - 14 viviendas afectadas por ingreso de agua lodo y escombros (11 en Charquiyacu - vía Santa Ana, 1 en San José Bajo, 1 en Cabecera de Caluma vía a Choropamba, 1 en Guayabal)
  - 15 familias, 48 personas afectadas (12F-39P en Charquiyacu - vía Santa Ana, 1F-2P en San José Bajo, 1F-4P en Cabecera de Caluma vía a Choropamba, 1F-3P en Guayabal)
  - 3 bienes públicos afectados (1 muro de protección en la vía Las Palmas - Guayabal, 1 en Estero del Pescado, 1 en Pita)
  - 1 bien público destruido muro de contención (1 en Retiro de Charquiyacu)UGR del GAD Caluma realizó el levantamiento de información. Propietarios y moradores realizaron los trabajos de limpieza de las viviendas afectadas en los sectores Charquiyacu - vía Santa Ana, San José Bajo, Cabecera de Caluma vía a Choropamba y Guayabal.
- **Los Ríos/ Babahoyo/Pimocha/rcto. Puerto de Luna - rcto. La Delia - rcto. Convento Chico - Estero La Julia**. Debido a las lluvias suscitadas el 01/03/2024, se reportó desbordamiento del estero La Julia, en donde varias viviendas se vieron afectadas. Se receipta documento EVIN, en donde se actualizan los datos de afectación suscitados en el sitio, actualmente el caudal continúa desbordado y las familias afectadas se mantienen en sus viviendas. Las afectaciones son las siguientes:
  - 230 viviendas afectadas
  - 230 familias afectadas
  - 920 personas afectadasSNGR en compañía de Gobernador de Los Ríos, Alcalde de Babahoyo, técnico del cantón realizaron entrega de ayuda humanitaria.
- **Los Ríos/Urdaneta/Ricaurte/ rcto. Salampe - rcto. Los Limos - rcto. La Victoria - rcto. La Dionisia - río Salampe**. Debido a las lluvias suscitadas en el territorio el 04/03/2024, se reportó desbordamiento del río Salampe, afectando a varias viviendas del lugar. Se receipta documento EVIN, en donde se actualizan los datos de afectación suscitados en el sitio, actualmente el caudal se encuentra con tendencia a aumentar de nivel, aun se visualiza acumulación de agua y las familias continúan en las viviendas  
AFECTACIONES:
  - 88 viviendas afectadas
  - 88 familias afectadas
  - 241 personas afectadasUGR Urdaneta facilitó documento EVIN el 06/03/2024
- **Los Ríos/Montalvo/Montalvo/rcto. La Huaquilla - rcto. Río Chico - Rcto. Los Almendros - La Maritza - La Alcancía - río Las Juntas - río Cristal**  
Por fuertes lluvias la madrugada del 28/02/2024, se reportó el **desbordamiento de los ríos Las Juntas y río Cristal**, con ingreso a varias viviendas del lugar. Mediante visita al sitio, se procede a dotar de ayuda humanitaria a las familias afectadas de los rcto. río Chico con el rcto. La Huaquilla, actualmente **el caudal de los ríos mencionados se encuentran con tendencia a aumentar de nivel** y las familias continúan en las viviendas con leve presencia de agua.
  - 162 viviendas afectadas
  - 162 familias afectadas
  - 531 personas afectadasSNGR en compañía de Alcalde de Montalvo con técnico del cantón y Jefe Político de Montalvo realizaron entrega de ayuda humanitaria.
- **Los Ríos/Babahoyo/Pimocha/El Porvenir - La Carmela - La Primavera - San Juan de Abajo - La Carmela de Abajo - El Tropezón - río Babahoyo**, por las lluvias suscitadas el 27/02/2024, se reportó el **desbordamiento del río Babahoyo**, en donde varias viviendas se vieron afectadas. Mediante visita en el sitio, se verificó que el actualmente las familias se mantienen en las viviendas con presencia de agua, el caudal **del río se mantiene desbordado**.
  - 520 viviendas afectadas
  - 520 familias afectadas /2.080 personas afectadasUGR Babahoyo realizó barrido de afectaciones. SNGR coordinó entrega de ayuda humanitaria con la presencia del presidente de la República Alcalde de Babahoyo, Prefectura y Gobernador de Los Ríos.
- **Guayas / Milagro /Mariscal Sucre /Cdla. Nueva Bienestar, el 26/02/2024** se produjo fuertes vientos acompañados con lluvias, y Tormenta eléctrica provocando el desprendiendo del techo de varias viviendas.
  - 36 familias afectadas
  - 36 vivienda afectadas
  - 119 personas afectadasGAD Cantonal realiza recorrido y levantamiento de información, UMEVA Guayas dará seguimiento a la novedad
- **Los Ríos/Montalvo/Montalvo, Cabecera Cantonal/ La Y - Frente de UPC de la Policía - Estero Geval**, debido a las fuertes lluvias la madrugada del 23/02/2024, se reportó el **desbordamiento del estero Geval**, dejando varias calles anegadas, con ingreso de agua a viviendas del lugar, el caudal se mantiene desbordado y las familias se mantiene en sus hogares.
  - 20 viviendas afectadas
  - 20 familias afectadas



- 80 personas afectadas
- 10 Bienes Privados afectados

## 8. Afectación por lluvias – eventos de mayor impacto en los últimos 15 días



SitRep generado por la Dirección de Monitoreo de Eventos Adversos de la Secretaría de Gestión de Riesgos.

**SitRep elaborado por:**

Nombre: Javier Sarango. - Analista de Monitoreo de Eventos Adversos  
Correo electrónico: [jose.sarango@gestionderiesgos.gob.ec](mailto:jose.sarango@gestionderiesgos.gob.ec)  
Teléfono: 042593500 ext. 1603

**SitRep aprobado por:**

Nombre: Mariana Quispillo - Directora de Monitoreo de Eventos Adversos  
Correo electrónico: [director\\_monitoreo@gestionderiesgos.gob.ec](mailto:director_monitoreo@gestionderiesgos.gob.ec)  
Teléfono: 042593500 ext. 1960

Para ser agregado o removido de esta lista de SitRep, por favor envíe un correo electrónico a [sala.nacional@gestionderiesgos.gob.ec](mailto:sala.nacional@gestionderiesgos.gob.ec)  
Para más información, visite nuestro sitio Web: <https://www.gestionderiesgos.gob.ec/informes-de-situacion-actual-por-eventos-adversos-ecuador/>