

SitRep No. 34 – Lluvias, del 29 de enero de 2024 a la fecha

INFORME DE SITUACIÓN NACIONAL

Este Informe cubre el período de 29.01.2024 al 06.03.2024 - 12h00

El próximo SITREP será emitido en caso de generarse nueva actividad relevante.

1. Puntos importantes

- Desde el 29 de enero de 2024 hasta la presente fecha, por **lluvias** se han registrado **965 eventos peligrosos** en **23 provincias**, afectando a **150 cantones** y **391 parroquias**. Los eventos más recurrentes son los siguientes: **inundaciones (60,10%)**, **deslizamientos (21,55%)**, **colapsos estructurales (7,67%)**, **socavamientos (3,83%)**, **vendavales (2,90%)** y **aluvión (1,45%)**.
- Durante este periodo, las **provincias con mayor impacto a la población** son: **Manabí, Guayas, Los Ríos, Esmeraldas, Cotopaxi y Santa Elena**.
- La provincia de **Bolívar** se declaró en **emergencia por lluvias**; así como **13 cantones**: **Chunchi** en la provincia de **Chimborazo**, **Muisne** en **Esmeraldas**; **Puerto López, Chone, Tosagua** en **Manabí**; **Alfredo Baquerizo Moreno (Jujan), Balzar, Palestina, Santa Lucía, Playas, Milagro** en **Guayas**; **Baba y Valencia** en **Los Ríos**.
- El cantón **Chone** ha emitido la primera **Declaratoria de Desastre** de acuerdo al Artículo 65 de la Ley Orgánica para la Gestión Integral del Riesgo de Desastres, en donde el 22/02/2024 el COE cantonal indica que sus capacidades institucionales han sido superadas de acuerdo a la gran afectación en el cantón, a causa de las inundaciones.
- Para la coordinación de acciones de respuesta se han activado **6 COE provinciales**: **Santa Elena, Manabí, Santo Domingo de los Tsáchilas, Guayas, Esmeraldas y Bolívar**; así como **39 COE cantonales**: **Chunchi y Alausí** en **Chimborazo**; **Pasaje** en **El Oro**; **Camilo Ponce Enríquez** en **Azuay**; **Chimbo, Caluma y Echeandía** en **Bolívar**; **Esmeraldas, Muisne y Quinindé** en la provincia de **Esmeraldas**; **Alfredo Baquerizo Moreno (Juján), Balzar, Daule, Guayaquil, Milagro, Naranjito, Palestina, Playas, Santa Lucía, Simón Bolívar** en la provincia del **Guayas**; **Antonio Ante** en **Imbabura**; **Baba, Buena Fé, Palenque, Pueblo Viejo, Quevedo, Montalvo, Valencia, Ventanas** en **Los Ríos**; **Jipijapa, Chone, Puerto López, Portoviejo, Tosagua, Olmedo, Santa Ana, Flavio Alfaro y Pedernales** en la provincia de **Manabí**; **La Concordia** en **Santo Domingo de los Tsáchilas**. También, el 19/02/2024, se activó la **COPAE de Súa, Atacames** y el 29/02/2024, se activó el **COPAE de Huigra** en **Alausí**.

NIVEL DE AFECTACIÓN

4

Calificación realizada con base al Manual del COE 2017
El nivel de evento hace referencia a un evento súbito que requiere la atención de los entes competentes. En el caso de un macro evento progresivo como es la temporada de lluvias y su nivel de impacto, hace referencia a las estadísticas que se van acumulando durante el tiempo.

2. Situación Hidrometeorológica actual

Según el INAMHI en su boletín **Meteorológico N°14** de estatus de advertencia; entra en vigencia desde 18h00 del lunes 04 hasta las 10h00 del 08 de marzo de 2024, con nivel de amenaza meteorológica **ALTO Y MUY ALTO con fenómeno de lluvias y tormentas eléctricas**, indica que:

Condiciones océano- atmósfera seguirán favoreciendo la presencia de precipitaciones de moderada y fuerte intensidad con tormentas y ráfagas de viento en la región Litoral, y con menor recurrencia en el callejón Interandino y Amazonía. Los eventos más significativos se presentarán durante la madrugada del 05 y madrugada del 08 de marzo.

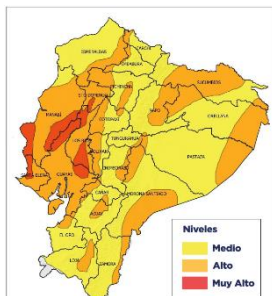


Fig. 1: Mapa de nivel de amenaza – Lluvias y tormentas

• **Región Litoral:** Las mayores intensidades se enfocarán en horas de la noche y madrugada, en la zona centro de la región y cordillera occidental.

• **Región Interandina:** Lluvias tipo chubascos, de mayor intensidad en la zona norte y sur de la región

• **Región Amazónica:** Mayor énfasis en localidades de estribación de cordillera oriental.

Este escenario responde, entre otros factores, al fortalecimiento de la estación lluviosa por el evento cálido El Niño, incidencia de la Zona de Convergencia Intertropical y favorable circulación de viento, que apoyarán a las condiciones de inestabilidad atmosférica.

ZONAS AFECTADAS

- **Región Litoral:** Mayor intensidad en las provincias de **Manabí, Santa Elena, Guayas, Los Ríos y Santo Domingo de Los Tsáchilas**.
- **Región Interandina:** Mayor énfasis en **Bolívar, Pichincha, occidente de Cotopaxi, Loja y Azuay**.
- **Región Amazónica:** Mayor énfasis en las provincias de **Napo, Sucumbíos, Orellana y Morona Santiago**.

ESTADO DE CUERPOS DE AGUA.

Se han registrado **211 desbordamientos de cuerpos hídricos**: **47** en la provincia de **Guayas**, **44** desbordamientos en la provincia de **Los Ríos**, **41** en la provincia de **Manabí**, **33** en la provincia de **Esmeraldas**, **18** en **Bolívar**, **16** en la provincia del **El Oro**, **4** en **Loja**, **2** en **Zamora Chinchipe**, **2** en **Santa Elena**, **2** en **Pichincha**, **1** en **Morona Santiago** y **1** en **Azuay**.

Al momento, en el seguimiento realizado por las Unidades de Monitoreo de la SGR, se registran **7 ríos desbordados**: **7** en la provincia de **Los Ríos**. También se reportan **25 ríos con tendencia a aumentar de nivel**: **17** en **Guayas**, **8** en **Los Ríos**















3. Eventos Peligrosos y Afectaciones – Resumen.

Desde el 29 de enero del 2024 a la fecha, por lluvias se han registrado los siguientes eventos peligrosos:

No.	Provincia	Nro. De Eventos	Inundación	Deslizamiento	Colapso Estructural	Socavamiento	Vendaval	Aluvión	Hundimiento	Tormenta Eléctrica	Granizada	Subsidencia
1	Guayas	223	185	4	18	6	9		1			
2	Los Ríos	119	95	3	10	4	7					
3	Esmeraldas	107	59	24	12	3		3	5			1
4	Manabí	105	82	9	4	5			4			1
5	El Oro	89	43	32	8	4	1	1				
6	Pichincha	66	19	32	6	3	1	1		1	3	
7	Bolívar	48	12	29	1	3		2	1			
8	Santa Elena	34	28		4	1	1					
9	Santo Domingo De Los Tsáchilas	27	16	4	2	3	1		1			
10	Cotopaxi	26	7	9	2	2	2	1		2	1	
11	Azuay	22	7	14	1							
12	Loja	20	6	12	1	1						
13	Chimborazo	16	2	8	1			5				
14	Imbabura	12	5	3	2	1		1				
15	Morona Santiago	9	3	3			3					
16	Cañar	9	1	8								
17	Napo	8	1	4			2		1			
18	Zamora Chinchipe	7	3	3						1		
19	Galápagos	6	5		1							
20	Tungurahua	5	1	4								
21	Carchi	4		2	1					1		
22	Pastaza	2		1		1						
23	Orellana	1					1					
Total		965	580	208	74	37	28	14	13	5	4	2
			60,10%	21,55%	7,67%	3,83%	2,90%	1,45%	1,35%	0,52%	0,41%	0,21%

Fuente: Unidades de Monitoreo SNGR – Instituciones del SNDGR. 06/03/2024 – 12h00

Por los eventos detallados en la tabla anterior, se han registrado las siguientes afectaciones:

Afectación a Personas:					
	Fallecidos:	6		Heridos:	7
	Personas afectadas:	127.523		Personas damnificadas:	1.215
Afectación a Viviendas:					
	Viviendas afectadas:	28.448		Viviendas destruidas:	84
Afectación a servicios básicos esenciales e infraestructura:					
Vías afectadas (kilómetros)		Bienes Privados			
	Primer Orden:	7,60		Bienes privados afectados:	78
	Segundo Orden:	9,92		Bienes privados destruidos:	12
	Tercer Orden:	14,61			
	Total Vías afectadas (kilómetros):	32,13			
Bienes públicos		Puentes			
	Bienes públicos afectados:	90		Puentes afectados:	45
	Bienes públicos destruidos:	28		Puentes destruidos:	10
Infraestructura Educativa		Infraestructura de Salud			
	Unidades Educativas con daño funcional:	476		Centros de Salud afectados:	24
	Unidades Educativas con daño estructural:	28			
	Total de unidades impactadas:	504			
Afectaciones a medios de vida					
	Hectáreas de cultivos afectados:	21.055,73		Animales afectados	10.018



Hectáreas de cultivos perdidos:

3.817,20



Animales Muertos

1.707

Total de hectáreas de cultivos impactadas:

24.872,93

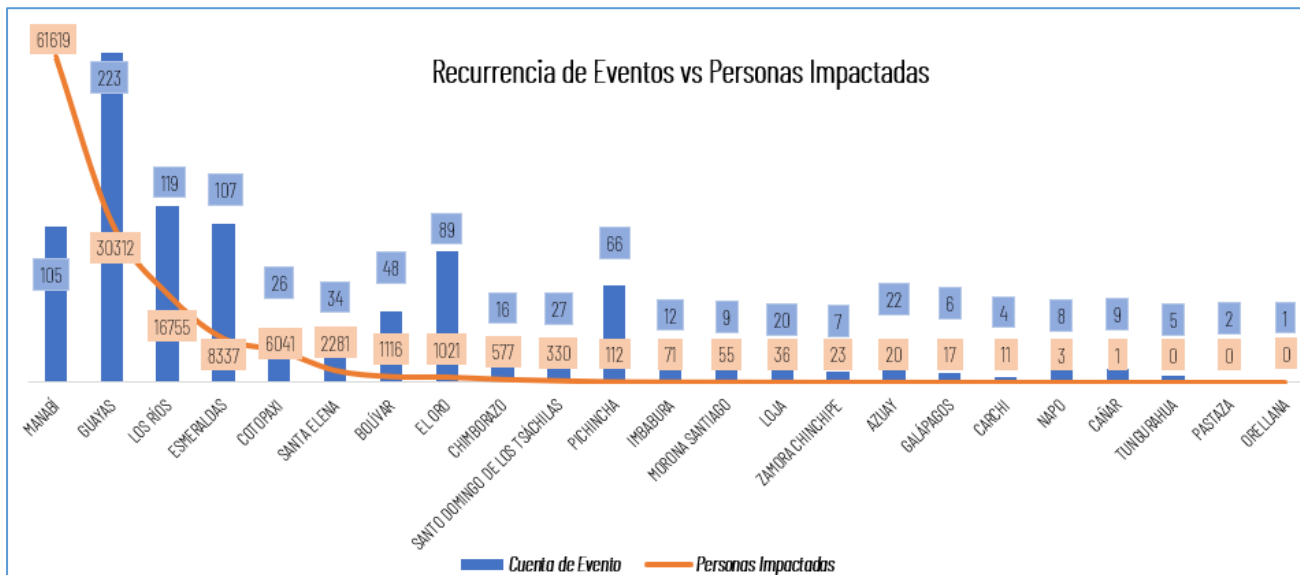
Fuente: Unidades de Monitoreo - Instituciones del SNDGR. 06/03/2024 - 12h00

Nota aclaratoria: Toda la información de cifras mostradas en el presente Informe, está sujeta a variación en virtud del levantamiento continuo de información.

4. Detalle de afectaciones por provincias.

No.	Provincia	No. de Evento	Personas Fallecidas	Personas Heridas	Personas Impactadas	Personas Afectadas	Familias Afectadas	Personas Damnificadas	Familias Damnificadas	Viviendas Afectadas	Viviendas Destruídas	Est. Educativos Afectación Funcional	Est. Educativos Afectación Estructural	Centros De Salud Afectados	Puentes Afectados	Puentes Destruídos	Bienes Públicos Afectados	Bienes Públicos Destruídos	Bienes Privados Afectados	Bienes Privados Destruídos	Km. Lineales De Vías Afectadas	Animales Afectados	Animales Muertos
1	Manabí	105	1	0	61619	61219	15240	400	71	15219	35	40	3	11	0	0	4	0	3	1	2.3	0	1288
2	Guayas	223	0	0	30312	30247	9222	85	19	8204	20	246	4	1	4	1	3	0	5	0	0.5	8305	0
3	Los Ríos	119	0	0	16755	16731	4721	24	6	3880	5	60	2	1	1	1	4	4	11	0	3.15	0	0
4	Esmeraldas	107	0	0	8337	7743	1716	594	435	373	9	47	5	10	1	0	6	3	3	0	2.27	0	0
5	Cotopaxi	26	0	0	6041	6032	1515	9	2	13	0	2	1	0	0	0	4	0	0	0	4.56	0	0
6	Santa Elena	34	0	0	2281	2262	561	19	3	236	3	33	1	0	0	0	2	0	2	0	0.04	0	0
7	Bolívar	48	0	0	1116	1093	286	23	4	137	7	1	0	0	23	2	36	15	20	2	3.2	1555	339
8	El Oro	89	1	1	1021	988	259	33	7	182	4	35	1	0	7	3	12	2	3	1	1.94	0	25
9	Chimborazo	16	2	2	577	539	142	38	11	26	0	0	1	0	3	2	3	0	0	0	9.45	158	43
10	Santo Domingo De Los Tsáchilas	27	1	2	330	325	94	5	2	85	0	0	0	1	2	0	6	0	0	0	0.21	0	0
11	Pichincha	66	0	0	112	112	34	0	0	36	0	1	6	0	0	0	4	0	5	0	0.96	0	0
12	Imbabura	12	0	0	71	71	22	0	0	16	0	1	1	0	4	0	1	2	10	0	1.93	0	12
13	Morona Santiago	9	0	0	55	55	11	0	0	10	0	2	1	0	0	0	1	0	1	0	0.33	0	0
14	Loja	20	2	2	36	31	9	5	1	8	1	4	1	0	0	0	1	0	3	0	0.2	0	0
15	Zamora Chinchipe	7	0	0	23	23	9	0	0	9	0	1	0	0	0	0	1	0	3	0	0.08	0	0
16	Azuay	22	3	0	20	20	6	0	0	5	0	1	0	0	0	1	0	0	5	5	0.54	0	0
17	Galápagos	6	0	0	17	17	5	0	0	5	0	2	1	0	0	0	0	0	4	0	0	0	0
18	Carchi	4	0	0	11	11	4	0	0	2	0	0	0	0	0	0	1	0	0	3	0.04	0	0
19	Napo	8	0	0	3	3	1	0	0	1	0	0	0	0	0	0	3	0	0	0	0.09	0	0
20	Cañar	9	0	0	1	1	1	0	0	1	0	0	0	0	0	0	0	0	0	0	0.29	0	0
21	Tungurahua	5	0	0	0	0	0	0	0	0	0	0	0	0	0	0	0	0	1	0	0.05	0	0
22	Pastaza	2	0	0	0	0	0	0	0	0	0	0	0	0	0	0	0	0	0	0	0	0	0
23	Orellana	1	0	0	0	0	0	0	0	0	0	0	0	0	0	0	0	0	1	0	0	0	0
Total		965	6	7	128738	127523	33958	1215	561	28448	84	476	28	24	45	10	90	28	78	12	32.13	10016	1707

Fuente: Unidades de Monitoreo SNGR - Instituciones del SNDGR. 06/03/2024 - 12h00



Fuente: Unidades de Monitoreo SNGR - Instituciones del SNDGR. 06/03/2024 - 12h00

Por los eventos detallados, se registraron los siguientes casos con personas fallecidas:

Provincia	Cantón	Parroquia	Sector	Evento	Fecha del Evento	No. fallecidos	Detalle
El Oro	Balsas	Balsas	San Roquito, Vía Balsas San Roquito	Deslizamiento	20/02/2024	1	Deslizamiento en la vía de tercer orden que arrastró un vehículo y a su conductor hacia el río San Roquito, luego de las tareas de búsqueda fue rescatado sin vida.
Manabí	Paján	Lascano	Recinto La bocana	Deslizamiento	20/02/2024	1	Por las fuertes lluvias se suscitó un deslizamiento que destruyó una vivienda en la que se reportó una persona fallecida.

Dirección: Edificio CIS ECU-911,

Av. Samborondón KM 0,5

Código postal: 092301 / Samborondón-Ecuador.

Teléfono: +593-4 2593-500

www.gestionderiesgos.gob.ec

Provincia	Cantón	Parroquia	Sector	Evento	Fecha del Evento	No. fallecidos	Detalle
Santo Domingo De Los Tsáchilas	La Concordia	La Concordia	En la entrada a la parroquia Las Villegas	Socavamiento	19/02/2024	1	Debido a las lluvias, se produjo un socavamiento en la vía de primer orden. Se reportó la caída de un vehículo (ambulancia) en el sitio.
Azuay	Camilo Ponce Enríquez	Camilo Ponce Enríquez	Polvorín	Deslizamiento	12/02/2024	3	Por causa de las lluvias se reportó un deslizamiento que afectó totalmente la vía de tercer orden que conduce al sector de Bellarica, adicional 1 vehículo quedó sepultado por el material pétreo con personas al interior.
Total:						6	

5. Alojamientos Temporales

Durante este periodo, por lluvias se activaron **22 Albergues Temporales**, de los cuales, **11 Alojamientos se encuentran activos** y **11 cerrados**, conforme al siguiente detalle:

- Alojamientos **activos**:

No.	PROVINCIA	CANTÓN	PARROQUIA	TIPO	NOMBRE DEL SITIO DE ALOJAMIENTO TEMPORAL	FECHA DE APERTURA	FAMILIAS EN ALOJAMIENTOS TEMPORALES	PERSONAS EN ALOJAMIENTOS TEMPORALES	
1	Guayas	Naranjito	Naranjito	Refugio temporal	Casa de Eventos de la Ctda. Dignidad Nacional	12/2/2024	1	7	
2		Playas	General Villamil (Playas)	Albergue temporal	Escuela Juan Bautista	21/2/2024	22	130	
3					Centro recreacional Gran Cacique Tumbala	21/2/2024	38	142	
4		Santa Lucía	Santa Lucía	Albergue temporal	Albergue municipal Santa Rosa	20/2/2024	20	65	
5					Refugio temporal	Refugio Temporal del Recinto Santa Clara	21/2/2024	2	8
6						CDI San Pablo	20/2/2024	6	19
7	Manabí	Chone	San Antonio	Albergue temporal	Centro De Fisioterapia San Antonio	23/2/2024	5	15	
8	Los Ríos	Babahoyo	Pimocha	Refugio temporal	Escuela de Educación Básica Rosa Elena Tránsito Amaguaña *	8/2/2024	1	7	
9		Ventanas	Ventanas	Albergue temporal	Casa Comunal Los Girasoles	29/1/2024	2	10	
10	Santa Elena	Santa Elena	Chanduy	Albergue temporal	Casa comunal Puerto de Chanduy	19/2/2024	1	7	
11	El Oro	Pasaje	Pasaje		Escuela Jhon F. Kennedy	21/2/2024	1	8	
Total general							99	418	

* Infraestructura cerrada que no presta actualmente el servicio escolar.

Fuente: Unidades de Monitoreo SNGR - Instituciones del SNDGR. 06/03/2024 - 12h00

- Alojamientos temporales **cerrados**:

No.	PROVINCIA	CANTÓN	PARROQUIA	TIPO	ATNOMBRE	ATFECHA DE APERTURA	FECHA DE CIERRE
1	Manabí	Sucre	Charapoto	Refugio temporal	Casa Comunal San Bartolo	23/2/2024	05/03/2024
2	Chimborazo	Chunchi	Chunchi	Refugio temporal	Ex-Escuela de Chaullabamba	28/2/2024	29/2/2024
3	Esmeraldas	Muisne	San Francisco	Refugio temporal	Iglesia San Francisco	19/2/2024	23/2/2024
4	Esmeraldas	Muisne	San Francisco	Refugio temporal	Junta Parroquial de San Francisco	19/2/2024	23/2/2024
5	Esmeraldas	Muisne	San Gregorio	Refugio temporal	Refugio (Elaborado por la familia afectada).	7/12/2023	11/12/2023
6	Guayas	Balzar	Balzar	Albergue temporal	Unidad Educativa Luis Godin	23/2/2024	27/2/2024
7	Guayas	Balzar	Balzar	Refugio temporal	Iglesia Evangélica	20/2/2024	23/2/2024
8	Guayas	Milagro	Roberto Astudillo (Cab. En Cruce De Venecia)	Albergue temporal	Coliseo Ecuador Martínez Collazo	13/2/2024	18/2/2024
9	Guayas	Simón Bolívar	Cnel.Lorenzo De Garaicoa (Pedregal)	Campamento Temporal	Cancha de desarrollo Integral Gallo de Oro	20/2/2024	25/2/2024
10	Imbabura	Ibarra	San Antonio	Albergue temporal	Casa Comunal GAD Parroquial San Antonio	5/2/2024	16/2/2024
11	Santo Domingo De Los Tsáchilas	La Concordia	Monterrey	Refugio temporal	CDI Amiguitos de la infancia	21/2/2024	26/2/2024

6. Asistencia Humanitaria

Por eventos producidos por lluvias desde el 29 de enero de 2024 a la fecha, se ha entregado la siguiente asistencia humanitaria: Por parte de la Secretaría Nacional de Gestión de Riesgos se ha entregado:

No	PROVINCIA	KCA (15 días - 4 personas)	SA - KPRH (para 3 días)	Refrigerio	Kit de Aseo Personal	Cobijas / Frazadas	Colchones	Kit de Dormir	Kit de Yajilla	Kit de Limpieza (albergue)	Mosquiteras, Redes de Cama	Pastilla Potabilizadora	Tanque de 2500 lt	Purificador de Agua	Saquillos Control de Inundaciones	Otros	Total general
1	Bolívar	0	33	0	7	0	0	10	7	4	0	0	0	0	0	0	61
2	Carchi	0	4	0	4	1	0	0	1	1	0	0	0	0	0	0	11
3	Chimborazo	34	0	0	31	0	0	32	0	32	0	0	0	0	0	48	177
4	Cotopaxi	8	0	0	6	0	0	9	0	4	0	0	0	0	0	13	40
5	Esmeraldas	98	1515	13	400	0	338	0	0	932	57	0	0	0	0	89	3442
6	Guayas	122	616	0	116	0	0	0	95	932	0	0	0	0	500	7	2388
7	Imbabura	0	21	0	21	19	19	0	2	17	0	0	0	0	0	38	137
8	Los Ríos	548	2830	0	921	0	0	2	10	457	0	1000	1	0	0	10	5779
9	Manabí	709	2276	0	1124	0	100	0	7	1414	878	3816	0	8	0	8	10340
10	Morona Santiago	0	44	0	11	0	0	0	0	0	0	0	0	0	0	0	55
11	Napo	2	0	0	0	0	0	0	0	0	0	0	0	0	0	0	2
12	Santa Elena	158	122	0	7	0	0	1	0	7	0	0	0	0	0	0	295
13	Santo Domingo De Los Tsáchilas	0	51	0	26	0	0	0	5	24	18	0	0	0	0	0	124
Total		1679	7512	13	2674	20	457	54	127	3824	953	4816	1	8	500	213	22851

* Entrega de Asistencia Humanitaria a nivel nacional, en proceso de ejecución.

** Todos los bienes entregados tienen una cobertura a nivel de familias: 1 kit cubre hasta 4 integrantes de una misma familia.

Fuente: Unidades de Monitoreo SNGR - Instituciones del SNDGR. 06/03/2024 - 12h00

Por parte del Sistema Nacional Descentralizado de Gestión de Riesgos, se registran:

No.	PROVINCIA	KCA (16 días - 4 personas)	SA - KPRI (para 3 días)	PA (24 horas)	Refrigerio	Kit de Aseo Personal	Kit de Vestir	Pañal Adulto	Batas de Caucho (par)	Camas	Sobijas / Frascos	Cubichones	Kit de Dormir	Kit de Yajilla	Kit de Limpieza (alberque)	Mosquiteras, Redes de Cama	Kit Medicamentos	Agua Distribuida en Tanqueros (gal) Pochale	Sachets de Cloro	Purificador de Agua	Láminas de Zinc	Clavos (lb)	Bono de Emergencia	Otros	Total general
1	AZUAY	0	0	0	0	0	0	0	0	0	0	0	0	0	0	0	0	0	0	0	0	0	0	6	6
2	CARCHI	0	0	10	0	5	10	0	9	0	0	5	1	0	1	0	1	0	0	0	0	0	0	10	52
3	EL DRO	1	3	0	8	0	0	0	0	0	0	0	3	0	0	0	0	0	0	0	0	0	0	2	17
4	ESMERALDAS	0	0	0	20	0	0	0	0	0	86	0	0	0	0	0	0	0	0	0	0	0	0	0	106
5	GUAYAS	588	2264	0	0	31	0	0	0	7	106	110	314	0	11	1922	0	0	0	3	145	0	0	114	5615
6	IMBABURA	4	0	0	0	0	0	0	0	0	0	0	0	0	0	0	0	1100	0	0	0	0	0	0	1104
7	LOS RÍOS	0	0	0	0	0	0	0	0	0	0	0	0	0	0	0	0	0	100	0	70	14	0	60	244
8	MANABÍ	4	129	0	0	128	60	8	0	0	0	181	25	4	24	56	0	0	0	0	0	0	191	4	814
9	NAPO	0	0	0	0	0	0	0	0	0	0	0	1	0	1	0	0	0	0	0	0	0	0	0	2
10	PICHINCHA	2	0	0	0	8	0	0	0	0	0	0	0	0	0	0	0	0	0	0	0	0	0	0	10
11	SANTA ELENA	0	0	400	0	0	0	0	0	0	0	0	0	0	0	0	0	0	0	0	0	0	0	0	400
12	SANTO DOMINGO DE LOS TSÁCHILAS	0	25	0	0	4	0	0	0	0	0	0	0	0	0	0	0	0	0	0	0	0	0	0	29
Total		588	2421	410	28	176	70	8	9	7	192	296	344	4	37	1978	1	1100	100	3	215	14	191	196	8398

Fuente: Unidades de Monitoreo SNGR - Instituciones del SNDGR. 06/03/2024 - 12h00

7. COE activados, casos representativos y acciones de respuesta

- Por lluvias desde el 29/01/2024 hasta la presente fecha se han declarado en emergencia **La provincia de Bolívar el 19/02/2024.**
- Por lluvias desde el 29/01/2024 hasta la presente fecha se han declarado en emergencia los siguientes cantones:

Nro.	Fecha de la Declaratoria	Provincia	Cantón	Fecha de Cierre	Estado	Observación
1	02/03/2024	Chimborazo	Chunchi	02/04/2024	Vigente	Se encuentra activo el COE Cantonal y se declaró en emergencia.
2	26/2/2024	Guayas	Alfredo Baquerizo Moreno (Juján)	25/04/2024	Vigente	Se encuentra activo el COE Cantonal y se declaró en emergencia.
3	23/2/2024	Esmeraldas	Muisne	-	Vigente	Se encuentra activo el COE Cantonal y se declaró en emergencia.
4	22/2/2024	Manabí	Puerto López	-	Vigente	Se encuentra activo el COE Cantonal y se declaró en emergencia.
5	22/2/2024	Manabí	Tosagua	-	Vigente	Se encuentra activo el COE Cantonal y se declaró en emergencia.
6	22/2/2024	Guayas	Balsar	21/04/2024	Vigente	Se encuentra activo el COE Cantonal y se declaró en emergencia.
7	21/2/2024	Manabí	Chone	-	Vigente	Se encuentra activo el COE Cantonal y se declaró en emergencia.
8	21/02/2023	Guayas	Santa Lucia	20/04/2024	Vigente	Se encuentra activo el COE Cantonal y se declaró en emergencia.
9	20/2/2024	Guayas	Palestina	20/05/2024	Vigente	Se encuentra activo el COE Cantonal y se declaró en emergencia.
10	19/2/2024	Los Ríos	Baba	19/03/2024	Vigente	Se encuentra activo el COE Cantonal y se declaró en emergencia.
11	13/2/2024	Guayas	Milagro	13/03/2024	Vigente	Se encuentra activo el COE Cantonal y se declaró en emergencia.
12	9/2/2024	Guayas	Playas	08/04/2024	Vigente	Se encuentra activo el COE Cantonal y se declaró en emergencia por 90 días por las novedades reportadas
13	2/2/2024	Los Ríos	Valencia	01/04/2024	Vigente	Se encuentra activo el COE Cantonal y se declaró en emergencia.

- Por lluvias desde el 29/01/2024 hasta la presente fecha se ha activado 06 COE provinciales:

Nro.	Provincia	Fecha de activación
1	Santa Elena	22/02/2024
2	Manabí	22/02/2024
3	Santo Domingo De Los Tsáchilas	20/02/2024
4	Guayas	20/02/2024
5	Bolívar	06/02/2024
6	Esmeraldas	02/02/2024

- Por lluvias desde el 29/01/2024 hasta la presente fecha se han activado, 39 COE cantonales:

No.	Provincia	Cantón	Fecha de activación
1	Chimborazo	Chunchi	1/3/2024
2		Alausi	21/2/2024
3	Azuay	Camilo Ponce Enríquez	12/2/2024
4	Bolívar	Chimbo	5/3/2024
5		Caluma	21/2/2024
6	El Oro	Echeandía	21/2/2024
7		Pasaje	26/2/2024
8	Esmeraldas	Esmeraldas	21/2/2024
9		Muisne	5/2/2024
10	Guayas	Quinindé	5/2/2024
11		Alfredo Baquerizo Moreno (Juján)	22/2/2024
12		Balzar	20/2/2024
13		Daule	29/2/2024
14		Guayaquil	20/2/2024
15		Milagro	13/2/2024
16		Naranjito	15/2/2024
17		Palestina	20/2/2024
18		Playas	9/2/2024
19		Santa Lucía	21/2/2024
20	Simón Bolívar	20/2/2024	

No.	Provincia	Cantón	Fecha de activación
21	Imbabura	Antonio Ante	5/2/2024
22		Baba	19/2/2024
23	Los Ríos	Buena Fé	2/2/2024
24		Palenque	22/2/2024
25		Puebloviejo	9/2/2024
26		Quevedo	28/2/2024
27		Montalvo	23/2/2024
28		Valencia	2/2/2024
29		Ventanas	29/1/2024
30		Manabí	Flavio Alfaro
31	Chone		21/2/2024
32	Jipijapa		22/2/2024
33	Olmedo		21/2/2024
34	Pedernales		31/1/2024
35	Portoviejo		21/2/2024
36	Puerto López		20/2/2024
37	Santa Ana		22/2/2024
38	Tosagua		22/2/2024
39	Santo Domingo De Los Tsáchilas		La Concordia

- En este mismo periodo, se ha activado 1 Comisión Parroquial (COPAE): Súa del cantón Atacames en Esmeraldas.

Entre los casos más relevantes ocurridos durante los últimos 15 días podemos mencionar los siguientes:

Zona 1

- Esmeraldas/Eloy Alfaro/Telembi/ recinto Zapallo**, por lluvias suscitadas la madrugada del 24/02/2024 se registró el desbordamiento del río Cayapas inundando el sector. En el levantamiento de información preliminar de la UGR Eloy Alfaro se identificaron el número de familias y personas afectadas. Las familias se encuentran pernoctando en sus mismas viviendas. El sector continúa anegado. EL río Cayapas se encuentra con tendencia a aumentar de nivel.
- 50 familias 200 personas afectadas (Dato preliminar a la espera de la EVIN).
La UGR Eloy Alfaro continúa realizando el levantamiento de información.
- Esmeraldas/ Esmeraldas/ 05 de Agosto/ 05 de Agosto, Esmeraldas, San Mateo, Tachina e Isla Luis Vargas Torres**, Por fuertes lluvias registradas la madrugada del 20/02/2024, se produjo el desbordamiento del río Esmeraldas, suscitándose una inundación en los sectores. Se visualizó varias viviendas afectadas y calles anegadas.
Las familias impactadas se mantienen pernoctando en sus propias viviendas.
Los datos preliminares de las familias afectadas se mantienen debido a que, la UGR no remite las EVINES pertinentes.
Los sectores ya no presentan anegamiento. Los ríos Esmeraldas se encuentra normal.
Parroquia Esmeraldas:
- 266 familias 1.096 personas afectadas (Dato Preliminar a la espera de la EVIN) sector Isla Luis Vargas Torres (12 de Mayo).
Parroquia Camarones:
-17 familias 77 personas afectadas (Dato Preliminar a la espera de la EVIN) recinto La Carmelita.
Parroquia Chinca:
69 familias 285 personas afectadas (Dato Preliminar a la espera de la EVIN) recinto Chigüe.
Parroquia 5 de Agosto
-192 familias/693 personas afectadas (Dato Preliminar a la espera de la EVIN) sector Isla Roberto Luis Cervantes.
Parroquia San Mateo:
-17 familias (68 personas afectadas) sectores Tabeto, Bartolomé Ruiz.
Parroquia Tachina:
-18 familias (75 personas afectadas) sector Tabule.
-104 familias 116 personas damnificadas sector Isla Roberto Luis Cervantes (Dato de las Fichas Evin enviadas al MIES para bono).
-88 familias 557 personas afectadas (Dato Preliminar a la espera de la EVIN) sector Isla Roberto Luis Cervantes.
Varias Parroquias:
-65 familias 257 personas afectadas (Dato Preliminar a la espera de la EVIN).
-100 viviendas afectadas (Dato preliminar a la espera de la EVIN).
La SNGR CZ1 registró 104 fichas bono de la parroquia 5 de Agosto (sector Isla Roberto Luis Cervantes), adicional registró las familias damnificadas.
- Esmeraldas/ Atacames/ Súa / Alonso de Illescas, Nuevo Porvenir, El Mangal, Manglar**, Por fuertes lluvias registradas la madrugada del 19/02/2024, se produjo el desbordamiento del río Súa, se suscitó una inundación en varios sectores.

La UGR MSP identificó el número de centros de salud afectados. La UGR Atacames registró el número de familias, personas afectadas y nuevos sectores.

El río Sua se encuentra con tendencia a disminuir de nivel.

Las familias continúan pernoctando en sus mismas viviendas. Los sectores ya no presentan anegamiento.

Las afectaciones son las siguientes:

- 216 familias (985 personas afectadas).
- 3 centros de salud afectados.
- 40 viviendas afectadas.

La UGR GAD Cantonal Atacames remitió la EVIN. La UGR MSP realizó la inspección técnica de los centros de salud.

- **Esmeraldas/ Muisne/ San Francisco, Quingue, Galera y San Gregorio/ Varios recintos**, por fuertes lluvias registradas la madrugada del 19/02/2024, se produjo el **desbordamiento de los ríos: Chipa, San Francisco y Bunche**, suscitándose una inundación en la parroquia.

En la entrega de Asistencia Humanitaria de la SGR en la parroquia San Francisco en los sectores San Francisco, Bunche y Matambal se registraron nuevas familias y personas. Las familias evacuadas en San Francisco desalojaron los refugios y se encuentran en casa de familia de acogida. El MAG registró las Has de cultivos (cacao y plátano) que sufrieron afectaciones parciales. Los ríos reportados se encuentran con tendencia a disminuir de nivel. Las familias evacuadas dejaron los refugios y se movilizaron a casas de familia de acogida.

El GAD Cantonal de Muisne resolvió -Acoger todos los informes técnicos presentados y DECLARAR la emergencia administrativa, operativa y financiera del cantón Muisne, por la inundaciones a causa de las fuertes lluvias.

La UGR a través de la EVIN reigstró las familias afectadas, damnificadas y las viviendas afectadas y destruidas.

Los ríos reportados se encuentran normales.

Las familias afectadas se encuentran pernoctando en sus propias viviendas. Las familias evacuadas se encuentran en casa de familia de acogida.

Las afectaciones son las siguientes:

Parroquia San Gregorio:

- 24 familias (95 personas afectadas) sector Palma Real.
- 2 familias (13 personas damnificadas).
- 22 viviendas afectadas.
- Cultivos afectados 1872 Ha. (plátano 20Ha, cacao1852Ha).
- 1 bien público afectado (cancha).

Parroquia Quingue:

- 24 familias 98 personas afectadas recinto Quingue.
- 21 viviendas afectadas recinto Quingue.
- 2 familias 6 personas damnificadas.
- 100% servicio eléctrico afectado.

Parroquia San Francisco:

- 46 familias (203 personas afectadas.)
- 19 familias (48 personas damnificadas.)
- 59 viviendas afectadas.
- 6 viviendas destruidas.
- 2 familias 7 personas evacuadas.

Parroquia Galera:

- 44 familias (184 personas afectadas) recintos Estero de Plátano y Galera.
- 44 viviendas afectadas.
- 3 familias (10 personas damnificados).
- 2 bienes públicos afectados (cancha y sistema de alcantarillado).

La UGR Muisne remitió las EVINES de las diferentes parroquias e indicó el estado de las familias evacuadas.

Zona 3

- **Chimborazo / Chunchi / Chunchi, Cabecera Cantonal / Chaullabamba, Topay y Capulispamba, vía a Launa. Chunchi - Armenia.** A causa de las lluvias registradas el 28/02/2024 se produjo el descenso de material lodoso y palizada que afectó totalmente la vía de tercer orden.

El 02/03/2024 mediante resolución Nro 021-2024-AGADMCH el alcalde del cantón Chunchi DECLARAR EN EMERGENCIA por sesenta (60) días, la jurisdicción total del cantón Chunchi, provincia de Chimborazo, por la eminente amenaza, producida por efectos del fenómeno del niño, ya que sobrepasan la capacidad resolutoria a nivel cantonal, debido a lo cual se notificará al Servicio Nacional de Gestión de Riesgos, Al Concejo Nacional de Competencias, y Gobierno Provincial para que en función de sus competencias intervengan en la solución del mismo.

Las familias afectadas permanecen en las mismas viviendas. Se actualizó la afectación de la vía de tercer orden que se encuentra parcialmente habilitada y cerrada en el sector del puente de la Armenia.

Las afectaciones son las siguientes:

- 27 familias afectadas (89 personas)
- 5 familias damnificadas (16 personas)

- 5 viviendas afectadas.
- 1,62 ha de cultivos afectados
- 68 animales afectados
- 15 animales muertos
- 34 personas evacuadas (9 familias).
- 3 puentes afectados.
- 2 puentes destruidos
- 5000 metros vía de tercer orden (Cerrada)

SNGR monitorea el evento y realizó la entrega de asistencia humanitaria.

GAD Provincial realiza la limpieza del puente río Chanchan y Callangas, se tiene previsto la habilitación de la vía el jueves 7 de marzo.

SNGR conjuntamente con el MTOP, MIDUVI, MIES, MAG y GAD Cantonal Chunchi realizaron recorrido por los sitios afectados.

Zona 4

- **Manabí/Chone/Santa Rita/Varios Sectores**, el 28/02/2023 por lluvias presentadas en la mañana de hoy se suscitó el **desbordamiento del río mosquito**. Como medida de prevención las familias han ubicado sus enseres a buen recaudo y se mantienen dentro de las mismas. SNGR-CZ4 informa que mediante levantamiento de información en los diferentes sectores afectados el número de afectados varían según los datos preliminares, las familias afectadas se encuentran en sus viviendas, el caudal del río se encuentra en tendencia de disminución. AFECTACIÓN:
 - 470 viviendas afectadas.
 - 470 familias afectadas (1880 personas afectadas).SNGR-CZ4 realiza entrega de Asistencia Humanitaria con apoyo de UGR Cantonal. UGR GAD Cantonal realiza Levantamiento de información y evacuación de daos y necesidades. Se coordina evaluación del evento con UGR Cantonal. CB Chone confirma el evento.
- **Manabí/Rocafuerte/ Rocafuerte/ Varios Sectores (El Cerrito, Valdez, La recta y casco Urbano de la Parroquia)**, por fuertes lluvias registradas la madrugada del 22/02/2024, se produjo el desbordamiento de la quebrada la Recta, suscitando una inundación en los sectores, se reportan varias viviendas afectadas y calles anegadas. Personal de SGR-C Z4 en territorio informa los datos de familias y viviendas afectadas y realiza la Entrega de Asistencia Humanitaria, las familias afectadas se encuentran pernoctando en sus viviendas, al momento los niveles de agua han bajado. El caudal de la quebrada se encuentra en sus niveles normales.
 - 24 Familias afectadas (92 personas)
 - 24 viviendas afectadas
 - 45.5 metros de cultivos afectadosSNGR-CZ4 el 24/02/2024 realiza entrega de Asistencia Humanitaria con apoyo de UGR Cantonal. MAG da seguimiento al evento.
- **Manabí/Jipijapa/Jipijapa/Varios Sectores (Dedal, Eloy Alfaro, La Gloria, Calle Colón, Calle Cotopaxi, Calle 10 de agosto, Calle Bolívar)**, debido a las fuertes lluvias presentadas el 22/02/2024 se suscitó el **desbordamiento de los ríos Palolla, río La Mona y estero Dedal** provocando inundación en varios sectores. Al momento los ríos ya se encuentran en su estado normal. Las familias afectadas permanecen en sus propias viviendas
 - 19 viviendas afectadas
 - 19 familias afectadas (76 personas afectadas)
 - 1 Bien público afectado (Universidad Estatal del Sur de Manabí UNESUM)
- **Manabí/Montecristi/ Montecristi/ Varios Sectores (Cárcel, Los bajos, Toalla chica)**, debido a lluvias que presentadas el 21/02/2024, provocó una inundación afectando a viviendas y familias, se coordina con UGR Cantonal para el levantamiento de Información. Las personas se encuentran en sus viviendas.
 - 15 viviendas afectadas
 - 15 familias afectadas (60 personas afectadas)
- **Manabí/Tosagua/ Ángel Pedro Giler/Varios Sectores (Vargas Torres, Guaijas, Los Corrales, Los Monos, Tres Caminos)**, debido a lluvias presentadas el día 20/02/2024 se produjo el **desbordamiento del Esteros Mate y Botija** se produjo una inundación en varios sectores, causando afectación en varias viviendas, así mismo dos comunidades se encuentran incomunicados ya que se presentaron afectaciones en las vías momento los caudales de los esteros se encuentran en disminución de nivel. SNGR-CZ4 coordina con UGR Cantonal el Levantamiento de información Evaluación de Daños y Necesidades
 - 100 familias afectadas/350 personas afectadas
 - 100 viviendas AfectadasUGR GAD Cantonal realizo confirmación del evento. Se coordina el levantamiento de información.
- **Manabí/Chone/Chone/ Varios Sectores, casco urbano de Chone**, debido a las fuertes lluvias presentadas en las últimas horas del 21/02/2024 se suscitó el **desbordamiento del río Chone**, al momento se evalúa la afectación de la inundación. GAD Chone con personal de MSP y Cuerpo de Bomberos realizaron la evacuación de pacientes que se encontraban en la parte baja del Hospital General Dr. Napoleón Dávila Córdova, Centro de Salud Tipo C y Hospital General IESS debido al ingreso de agua en las instalaciones; Las casas de salud se encuentran parcialmente operativas debido a la afectación en el primer nivel. Las familias afectadas permanecen en sus viviendas.

- 11950 viviendas afectadas
- 11950 familias afectadas /7800 personas afectadas (información preliminar estimada)
- 3 Casas de salud afectadas

Levantamiento de información por parte de la UGR Cantonal. **COE Cantonal Chone** se reunió para coordinar trabajos y atención a la emergencia. Cuerpo de Bomberos Chone, GAD Cantonal, IESS y MSP realizan trabajos de evacuación de pacientes. SGR CZ4 realiza asesoramiento y acompañamiento en el evento.

- **Manabí/Chone/San Antonio/Varios Sectores (Bravo chico, Bravo grande, Los Almendros, Badeal, La Esmeralda, La Segua, La Greda, La Margarita)**
CB Chone informó que debido a las fuertes lluvias presentadas el 21/02/2024, se suscitó el desbordamiento del río Chone. CB Chone y UGR GAD Cantonal despliega todo su contingente para dar respuesta al evento.
SGR-CZ4 informa que se realizó la activación de un Albergue Temporal ubicado en el Centro de rehabilitación física San Antonio en donde se alojan 5 familias ,15 personas, quienes recibieron entrega de Asistencia Humanitaria, así mismo SGR-CZ4 realizó entrega de Asistencia Humanitaria a más familias afectadas de los diferentes sectores, las familias se encuentran en sus viviendas excepto por las damnificadas. Al momento el caudal del Río se encuentra con disminución de nivel.
 - 2 viviendas destruidas
 - 2 familias damnificadas
 - 176 familias afectadas
 - 176 viviendas afectadas (791 personas afectadas)SNGR-CZ4 realiza entrega de Asistencia Humanitaria. UGR realiza Levantamiento de Información.
- **Manabí/Flavio Alfaro/Flavio Alfaro/ Varios Sectores**, por el **desbordamiento del río Pescadillo** se suscitó una inundación el 19/02/2023. SGR coordinó con UGR Cantonal para el levantamiento de información.
 - 30 viviendas
 - 30 familias (120 personas afectadas).

Zona 5

- **Los Ríos/Montalvo/Montalvo/rcto. Salvador Ayende – rcto. San Marcos – Rcto. San Vicente – Caimito – río Las Juntas.** Debido a la presencia de fuertes lluvias la madrugada del 05/03/2024, se reportó el desbordamiento del río Las Juntas con ingreso a varias viviendas del lugar. Mediante visita al sitio, se dotó de ayuda humanitaria a las familias del lugar, actualmente el caudal continúa desbordado y las familias se mantienen en sus hogares.
Las afectaciones son las siguientes:
 - 96 viviendas afectadas
 - 96 familias afectadas
 - 318 personas afectadasSNGR en compañía de UGR de Montalvo realizaron entregaron ayuda humanitaria el 05/02/2024.
- **Los Ríos/ Babahoyo/Pimocha/rcto. Puerto de Luna - rcto. La Delia - rcto. Convento Chico - Estero La Julia.** Debido a las lluvias suscitadas el 01/03/2024, se reportó desbordamiento del estero La Julia, en donde varias viviendas se vieron afectadas. Se recepta documento EVIN, en donde se actualizan los datos de afectación suscitados en el sitio, actualmente el caudal continúa desbordado y las familias afectadas se mantienen en sus viviendas.
Las afectaciones son las siguientes:
 - 230 viviendas afectadas
 - 230 familias afectadas
 - 920 personas afectadasSNGR en compañía de Gobernador de Los Ríos, Alcalde de Babahoyo, técnico del cantón realizaron entrega de ayuda humanitaria.
- **Guayas / Milagro/ Enrique Valdez/Varios sectores (Margaritas 2, Unida Sur, Unida Suroeste, Samanes),** en la tarde del este miércoles 28/02/2024 se produjo fuertes vientos acompañados de lluvias, y **Tormenta eléctricas en el sector, varias viviendas resultaron afectadas con el desprendimiento de los techos y pérdidas de enseres**, las familias afectadas permanecen en sus inmuebles.
 - 154 viviendas afectadas (se sigue evaluando)
 - 154 Familias, 616 personas afectados (se sigue evaluando)GAD Cantonal realiza el levantamiento de información y entrega de asistencia humanitaria para las familias afectadas.
- **Los Ríos/Montalvo/Montalvo/rcto. La Huaquilla – rcto. Río Chico – Rcto. Los Almendros – La Maritza – La Alcancía - río Las Juntas - río Cristal**
Por fuertes lluvias la madrugada del 28/02/2024, se reportó el **desbordamiento de los ríos Las Juntas y río Cristal**, con ingreso a varias viviendas del lugar. Mediante visita al sitio, se procede a dotar de ayuda humanitaria a las familias afectadas de los rcto. río Chico con el rcto. La Huaquilla, actualmente **el caudal de los ríos mencionados se encuentran con tendencia a aumentar de nivel** y las familias continúa en las viviendas con leve presencia de agua.
 - 162 viviendas afectadas
 - 162 familias afectadas
 - 531 personas afectadasSNGR en compañía de Alcalde de Montalvo con técnico del cantón y Jefe Político de Montalvo realizaron entrega de ayuda humanitaria.

- **Los Ríos/Babahoyo/Pimocha/El Porvenir - La Carmela - La Primavera - San Juan de Abajo - La Carmela de Abajo - El Tropezón - río Babahoyo**, por las lluvias suscitadas el 27/02/2024, se reportó el **desbordamiento del río Babahoyo**, en donde varias viviendas se vieron afectadas. Mediante visita en el sitio, se verificó que el actualmente las familias se mantienen en las viviendas con presencia de agua, el caudal **del río se mantiene desbordado**.
 - 520 viviendas afectadas
 - 520 familias afectadas /2.080 personas afectadasUGR Babahoyo realizó barrido de afectaciones. SNGR coordinó entrega de ayuda humanitaria con la presencia del presidente de la República Alcalde de Babahoyo, Prefectura y Gobernador de Los Ríos.
- **Guayas / Milagro /Mariscal Sucre /Cdla. Nueva Bienestar, el 26/02/2024** se produjo fuertes vientos acompañados con lluvias, y Tormenta eléctrica provocando el desprendiendo del techo de varias viviendas.
 - 36 familias afectadas
 - 36 vivienda afectadas
 - 119 personas afectadasGAD Cantonal realiza recorrido y levantamiento de información, UMEVA Guayas dará seguimiento a la novedad
- **Los Ríos/Montalvo/Montalvo, Cabecera Cantonal/ La Y - Frente de UPC de la Policía - Estero Geval**, debido a las fuertes lluvias la madrugada del 23/02/2024, se reportó el **desbordamiento del estero Geval**, dejando varias calles anegadas, con ingreso de agua a viviendas del lugar, el caudal se mantiene desbordado y las familias se mantiene en sus hogares.
 - 20 viviendas afectadas
 - 20 familias afectadas
 - 80 personas afectadas
 - 10 Bienes Privados afectados
- **Los Ríos/Urdaneta/Ricaurte/rcto. La Lola - río Pijullo**, debido a la presencia de fuertes lluvias la madrugada del 22/02/2024, se reportó el **desbordamiento del río Pijullo**, dejando consigo varias viviendas afectadas, actualmente las familias se mantienen en las viviendas y el caudal continúa desbordado.
 - 36 viviendas afectadas
 - 36 familias afectadas (se mantienen en sus viviendas)
 - 144 personas afectadas
- **Los Ríos/Babahoyo/Pimocha/rcto. San Juan de abajo, rcto. La Carmela 1, rcto. La Carmela 2, rcto. La tranca, rcto. La Fortuna, Rosa María, La Reforma, río Babahoyo**, debido a las fuertes lluvias suscitadas en horas de la madrugada del 22/02/2024, se reportó el **desbordamiento del río Babahoyo**, afectando a varias viviendas del lugar y la vía de tercer orden, tramo "Coop. Simón Bolívar - la Carmela", actualmente el **caudal continúa desbordado** y las familias se mantienen en sus hogares con presencia de agua. La vía se encuentra **habilitada**.
 - 109 viviendas afectadas
 - 109 familias afectadas
 - 297 personas afectadas
 - 300 metros lineales afectados
 - 1 vivienda destruida
 - 1 familia damnificada
 - 4 personas damnificadasTeniente Político de Pimocha con líderes del lugar y PPNN se encuentran en el sitio realizando barrido en la zona afectada. Se coordina con UGR Babahoyo levantamiento EVIN del evento. Se coordina con MAG levantamiento de MAAPEA en el sitio. SGR en compañía del Gobernador de Los Ríos, Alcalde de Babahoyo realizaron entrega de ayuda humanitaria
- **Los Ríos/Baba/Guare/Rcto. La Cancagua**, debido a la presencia de lluvias en la madrugada del 21/02/2024, se reportó acumulación de aguas lluvias en el sector mencionado, afectando a cultivos con viviendas del lugar. Mediante inspección al sitio, se verificó que actualmente continúa la presencia de acumulación de aguas lluvias y las familias se mantienen en sus viviendas.
 - 53 viviendas afectadas
 - 53 familias afectadas
 - 157 personas afectadasAlcaldesa de Baba en compañía del personal técnico de la UGR realizaron levantamiento EVIN. SGR realizó monitoreo con llamado a los puntos focales para el seguimiento del evento y coordina con MAG levantamiento de matriz MAAPEA.
- **Los Ríos/Vinces/Antonio Sotomayor/Rcto. Tomasita Tintin - río Macul**, debido a las lluvias en la madrugada del 21/02/2024 con la creciente de los caudales en cantones vecinos, se reportó el **desbordamiento del río Macul**, provocando el ingreso a varias viviendas del lugar con afectación a la vía de tercer orden, tramo "Macul hacia - 15 Agosto", actualmente el caudal se mantiene desbordado y la vía se mantiene **habilitada** para vehículos altos.
 - 15 viviendas afectadas
 - 15 familias afectadas
 - 60 personas afectadas
 - 20 metros lineales afectadosMSP brindó atención médica. UGR Vinces realizó verificación de novedades, SGR realizó monitoreo y llamado a los puntos focales para el seguimiento del
- **Santa Elena/Salinas/José Luis Tamayo/Sector San Raymundo**, por lluvias suscitadas en la madrugada y mañana de 21/02/2024, varias viviendas se encuentran inundadas. Actualmente las aguas bajaron en el lugar, permitiendo la libre movilidad de sus habitantes.
 - 121 viviendas afectadas.
 - 121 familias afectadas (506 personas).

- **Los Ríos/Babahoyo/Pimocha/rcto. La Ciruela - rcto. Manila - rcto. Lomas de Hojarasca - rcto. San Francisco - río Caracol**, debido a las fuertes lluvias suscitadas en horas de la madrugada del 21/02/2024, se reportó el desbordamiento del río Caracol, afectando a los recintos mencionados, actualmente el caudal se mantiene desbordado y las familias se mantienen en sus viviendas con presencia de agua.
 - 10 viviendas afectadas
 - 10 familias afectadas
 - 40 integrantes afectados
- **Santa Elena/Santa Elena/Manglaralto/comuna San Antonio**, por lluvias suscitadas en la madrugada y mañana de 21/02/2024 se reportó el **desbordamiento del río Atravesado**, lo cual inundó a varias viviendas y calles, impidiendo que las familias realicen sus actividades normales. Actualmente el caudal del río en normal.
 - 17 viviendas afectadas.
 - 17 familias afectadas (55 personas).UGR cantonal realizó levantamiento EVIN.
- **Los Ríos/Babahoyo/Clemente Baquerizo/El Palmar - Universidad Agraria-vía Montalvo - río San Pablo**. Debido a las fuertes lluvias suscitadas en horas de la madrugada del 21/02/2024, se reportó el desbordamiento del río San Pablo, afectando a varias viviendas del lugar. Mediante visita al sitio, se dotó de ayuda humanitaria a las familias del lugar, aún se visualiza presencia del caudal en la vía Babahoyo - Montalvo, mismo que se mantiene desbordado, las familias se mantienen en las viviendas y la vía se mantiene habilitada con precaución. Las afectaciones son las siguientes:
 - 78 viviendas afectadas
 - 78 familias afectadas
 - 201 personas afectadas
 - 90 metros lineales afectadosSNGR realizó la entrega de ayuda humanitaria en compañía del alcalde de Babahoyo, Presidente Parroquial y Teniente Político de Pimocha el 02/03/2024. ATM Babahoyo se encuentra en el sitio colaborando con el tránsito vehicular el 02/03/2024. UMEVA-LOS RÍOS de SNGR realizó monitoreo con llamado a los puntos focales para el seguimiento del evento.
- **Los Ríos/Babahoyo/Caracol/Las Garzas - La Uva - río Caracol**, debido a las lluvias suscitadas en el cantón el 20/02/2024, se reportó **desbordamiento del río Caracol** en horas de la noche, ingresando a varias viviendas del lugar. Mediante visita al sitio, se procedió a dotar de ayuda humanitaria a las familias afectadas, actualmente el caudal del río Caracol continúa desbordado y las familias se mantienen en las viviendas.
 - 135 viviendas afectadas
 - 135 familias afectadas
 - 403 personas afectadasSGR en compañía de Alcalde de Babahoyo, Presidente Parroquial de Caracol y Jefe Político de Caracol entregaron ayuda humanitaria.
- **Bolívar/Echeandía / Echeandía/ Malecón Alto, Pitiambe, Charquiyacu, Santa Lucía y Galápagos**, a causa de las lluvias registradas en la tarde del 20/02/2024, se **produjo desbordamiento del río Soloma**, el cual afectó con ingreso de agua y lodo a los locales comerciales que se encuentra en las riberas del río y debido al socavamiento de las bases de las viviendas por la crecida del río Soloma, se originó el colapso total de las viviendas que eran utilizadas como locales comerciales y resultó socavando en el estribo del lado derecho del puente vehicular que conduce desde el "centro de Echeandía - a varias comunidades", al momento se encuentra **habilitada** al paso para vehículos. Por el **aumento del caudal del río Chiniví** afectó al estribo del puente vehicular en el sector de Pitiambe. Por desbordamiento del **río Chiniví**, una vivienda fue arrastrada, además y el taponamiento de una alcantarilla de la vía de tercer orden que conduce de "Galápagos - Santa Lucía", misma que se encuentra **habilitada**. **Se restableció el servicio de agua potable en el centro del cantón Echeandía y paulatinamente se restablecerá en los sectores restantes de la Floresta y el Mirador**. El caudal de los ríos se encuentra con tendencia a disminuir de nivel.
 - 1 vivienda destruida (Galápagos)
 - 1 familia 8 personas damnificadas (se encuentra en hogar acogiente por el mismo sector)
 - 10 familias afectadas (propietarios de los locales comerciales)
 - 3.000 familias, 12.000 personas afectadas indirectamente (Sin líquido vital)
 - 5 bienes privados destruidos (Locales Comerciales)
 - 5 bienes privados afectados (5 locales comerciales)
 - 5 bien públicos afectados (1 la captación de agua y tubería en Charquiyacu, 3 postes en Santa Lucía y 1 alcantarilla en Galápagos)
 - 2 puente vehicular afectados (Pitiambe, Malecón Alto)Cuerpo de Bomberos de Echeandía, moradores y propietarios realizaron los trabajos de limpieza de las calles y de los locales comerciales que fueron afectados. Empresa Pública Municipal de Agua Potable y Alcantarillado del Cantón Echeandía (EPMAPACE) realizaron trabajos de limpieza de la captación y rehabilitación del líquido vital. Técnicos de CNEL Bolívar realizó trabajos de reubicación de los postes que fueron afectados y **restablecieron el servicio eléctrico en el sector de Santa Lucía**. Gobernador de Bolívar en conjunto con el Sr. Prefecto y GAD cantonal realizaron recorrido por los sectores afectados. Maquinaria del GAD Echeandía realizó trabajos de limpieza de la alcantarilla de la vía Galápagos a Santa Lucía. MSP de Echeandía realizó labores de fumigaciones en el cantón, con el fin de prevenir enfermedades vectoriales.
- **Bolívar/Caluma/Caluma/ varios sectores: San Vicente de Pacana -La Esperanza, Pasagua, Guayabal, Plomovado, Guamasungo, Estero del Pescado y El Cumbe, Retiro de Charquiyacu , Charquiyacu, Hemisferia, San José, Santa Teresita Bajo, Cabecera de Yatuví y Pita**, el 20/02/2024,

a causa de las lluvias registradas, se produjo el **desbordamiento del río Tablas, Caluma y Estero (SN)**, el cual afectó a varias viviendas y un Complejo Turístico el Cabañal con ingreso de agua, lodo y escombros en el sector de San Vicente de Pacana. Además, se originaron varios deslizamientos de tierra a lo largo de la vía de tercer "Pasagua - Monjas". Debido al aumento de los caudales de los ríos y estero resultaron varias viviendas afectadas con ingreso de agua lodo y escombros en el sector de San Vicente de Pacana, La Esperanza y Guayabal. La vía de tercer orden "San Vicente de Pacana - Plomovado" se encuentra **habilitada** al paso vehicular debido al arrastre de escombros que se encuentra sobre la calzada y por el taponamiento de una alcantarilla.

La vía de segundo orden "Guamaspungo - San Vicente de Pacana" se encuentra **cerrado**, debido al socavamiento de la alcantarilla por el estero (SN). Resultaron afectadas las captaciones de agua en el sector de Estero del Pescado y el Cumbe por el ingreso de material pétreo, misma que abastece el líquido vital a sectores de Caluma Viejo y Nuevo, **al momento se encuentra restablecido el líquido vital**. Existen **13 viviendas en riesgo por cuanto se encuentran ubicadas en las riberas del río Caluma en el sector de Guamaspungo - Hemisferio**. El COE Cantonal Caluma se reunió con el fin de coordinar acciones. Las familias retornaron a sus viviendas. La vía de tercer orden que conduce desde "Pasagua - Monjas" se encuentra **habilitada**. Al momento el caudal del estero y ríos se encuentra con tendencia a disminuir de nivel.

- 27 viviendas afectadas por ingreso de agua lodo y escombros (25 La Esperanza - San Vicente Pacana, 1 en Charquiyacu deshabitada, 1 en Guayabal)
- 26 familias, 103 personas afectadas (25 en La Esperanza - San Vicente Pacana, 1 en Guayabal)
- 2 bienes privados afectados (1 Bukana ex Cabañal en San Vicente de Pacana, 1 Quinta Monserrat en San Vicente de Pacana-La Esperanza)
- 1.080 metros lineales de vía afectada.
- 11 bienes públicos afectados (2 captaciones de Agua en el sector de Estero del Pescado y el Cumbe, 1 alcantarilla en Plomovado, 1 alcantarilla en Guamaspungo, 1 alcantarilla en Charquiyacu, 3 alcantarillas La Esperanza - San Vicente Pacana, 2 alcantarillas Hemisferio, Guamaspungo - San Vicente de Pacana, 1 muro de gaviones en Las Palmas)
- 2 puentes vehicular afectado en las aletas (1 hormigón en Cumbilli Chico, 1 metálico Retiro de Charquiyacu)
- 8 bienes públicos destruido muros de contención (1 en Pasagua Alto vía San Antonio, 1 en La Esperanza - San Vicente Pacana, 1 en Caluma Viejo San Vicente, Central y el Progreso, 1 en Santa Teresita Bajo, 1 en San José, 1 en Guayabal, 1 en Cabecera de Yatuví, 1 en Pita)
- 1 bien privado destruido (cabañas utilizadas en ocasiones por turistas)
- 70 (productores afectados)
- 210 ha de cultivos afectados (cacao, naranja, musaceas)
- 28 ha de cultivos perdidos (cacao, naranja, musaceas)
- 600 animales afectados (porcinos, bovinos)

SGR Bolívar en conjunto con el GAD Cantonal realizó la entrega de Asistencia Humanitaria. Maquinaria del GAD Provincial realiza trabajos de encauzamiento del río Caluma en el sector Guamaspungo. Maquinaria de la Empresa Privada Contratada por los moradores realizó trabajos de limpieza y encauzamiento del estero (SN) en el sector de San Vicente de Pacana

- **Guayas / Colimes/ Colimes (cabecera cantonal), San Jacinto de Colimes/ Recinto Perinao, Recinto La Alegría, Recinto La Unión de San Jacinto, Recinto Boquerón**, debido a las lluvias registradas la noche del 19/02/2024 y madrugada del 20/02/2024, se produjo el desbordamiento del río Daule, el cual ha ocasionado al momento la acumulación de agua en viviendas en diferentes sectores.
 - 120 Viviendas afectadas (evaluación preliminar)

Zona 7

- **El Oro/Pasaje/Pasaje/Varios Sectores (Cdda. 15 de diciembre y Luchar es Patria)**, por lluvias suscitadas la madrugada del 21/02/2024, se registra inundación en varios sectores, afectando a varias viviendas y personas; las familias afectadas continúan en sus domicilios y la familia damnificada se encuentra en alojamiento temporal John. F. Kennedy. Asimismo, se actualizan las cifras en afectaciones.
 - 25 viviendas afectadas
 - 24 familias de 72 personas afectadas
 - 1 familia de 8 personas damnificadas fueron evacuadas a albergue temporal
- **El Oro/Balsas /Balsas, Cabecera cantonal/Varios sectores (Ciudadela El Paraíso, Milagro, Naranjito, Las Acacias, Primero de Mayo, Urdesa y sitio San Roquito Alto)**. El 20/02/2024, por lluvias se registró inundación en varias calles del cantón, además el ingreso de agua en varias viviendas y la afectación de un poste de alumbrado público. Las familias afectadas continúan en sus viviendas.

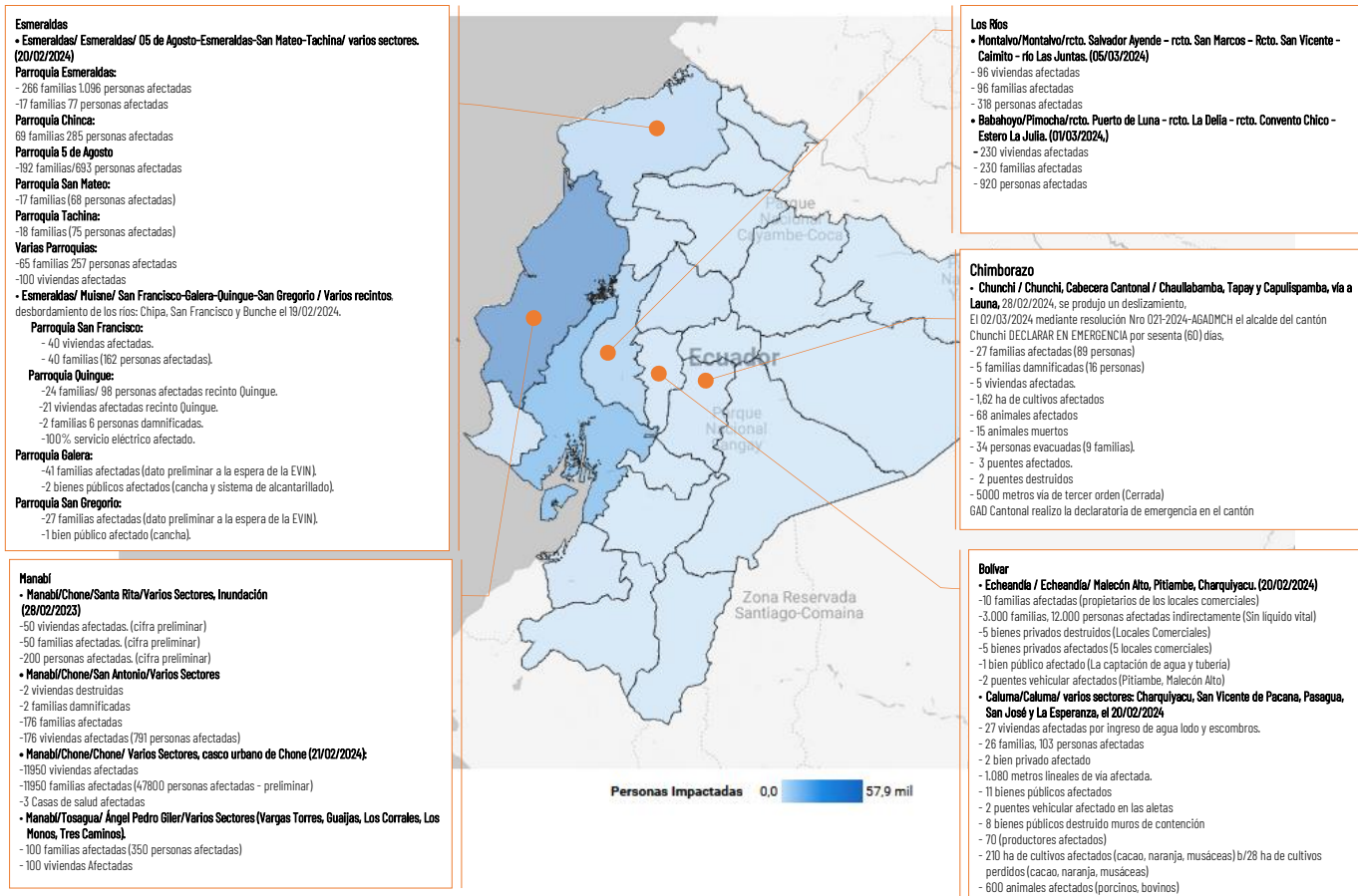
MTT1 Cantonal se activó por afecciones a las captaciones y tuberías que conducen agua potable hacia el cantón el mismo que fue restablecido inmediatamente, en la ciudadela El Progreso fue abastecido de líquido vital por tanqueros de Cuerpo de Bomberos Balsas.

En el sector Las Acacias por la corriente de agua se generó un deslizamiento en la parte posterior de una vivienda provocando el ingreso de lodo afectando varios enseres de una familia conformada por seis personas.
 - 15 viviendas afectadas (5 afectadas por el ingreso de agua y 4 por deslizamiento y 6 por socavamiento)
 - 4 familias de 16 personas afectadas (las cuales 1 familia de 4 personas salió arrendar un departamento)
 - 1 familia de 6 personas damnificadas por pérdida de enseres (permanecen en casa acogientes).
 - 7 bienes públicos afectados (1 por poste de alumbrado público, 1 por tuberías de agua potable, 5 por alcantarillas).
 - 50 familias afectadas indirectamente por falta de agua potable.
 - 100% servicio de agua potable afectado (habilitado).
 - 5 puentes afectados.
 - 1 puente destruido.

- 1 bien público destruido (alcantarillado).
- 1.000 metros de vía afectada de tercer orden (Parcialmente habilitada).

La SGR y MAG realizaron recorrido y verificación de afectaciones en el sector agrícola y constataron acciones de respuesta por el evento. Personal de la Empresa de Aguas GAD Balsas realizó la limpieza de las captaciones y reparación de tuberías. MIES en presencia del Jefe Político realizó la entrega de asistencia humanitaria. GAD Cantonal realiza trabajos de limpieza de la vía y reparación de alcantarillados. GAD Cantonal coordinó la entrega de asistencia humanitaria.

8. Mapa de afectación por lluvias – eventos de mayor impacto en los últimos 15 días



SitRep generado por la Dirección de Monitoreo de Eventos Adversos de la Secretaría de Gestión de Riesgos.

SitRep elaborado por:

Nombre: Cristian Mazorra - Analista de Monitoreo de Eventos Adversos
 Correo electrónico: cristian.mazorra@gestionderiesgos.gob.ec
 Teléfono: 042593500 ext. 1602

SitRep aprobado por:

Nombre: Mariana Quispillo - Directora de Monitoreo de Eventos Adversos
 Correo electrónico: directora.monitoreo@gestionderiesgos.gob.ec
 Teléfono: 042593500 ext. 1960

Para ser agregado o removido de esta lista de SitRep, por favor envíe un correo electrónico a sala.nacional@gestionderiesgos.gob.ec
 Para más información, visite nuestro sitio Web: <https://www.gestionderiesgos.gob.ec/informes-de-situacion-actual-por-eventos-adversos-ecuador/>