

SitRep No. 37 – Lluvias del 01 de enero de 2024 a la fecha

INFORME DE SITUACIÓN GUAYAS

Este Informe cubre el período de 01.01.2024 al 28.03.2024

El próximo SITREP será emitido en caso de generarse nueva actividad relevante.

1. Puntos importantes

- Desde el 1 de enero de 2024 hasta la presente fecha, en los **25 cantones de la provincia**, se han registrado **319 eventos peligrosos por lluvias**, siendo los más recurrentes los siguientes: **inundaciones (80,88%), colapso estructural (10,03%), vendaval (5,64%), socavamientos (2,19%), deslizamientos (0,94%) y hundimiento (0,31%)** entre los principales.
- Durante este periodo, los cantones con mayor impacto a la población son: Jujan, Colimes, Guayaquil, Balzar, Pedro Carbo y Milagro.
- Se encuentran activos el COE Provincial y 10 COEs cantonales: Milagro, Playas, Naranjito, Guayaquil, Balzar, Simón Bolívar, Palestina, Santa Lucía, Jujan y Daule, para dar atención y coordinar las acciones de respuesta.
- Se encuentra **seis cantones declarados en emergencia**: Playas, Milagro, Santa Lucía, Palestina, Balzar y Jujan,
- Se mantiene un **alojamiento activo en el cantón Santa Lucía**.

NIVEL DE
AFECTACIÓN

3

Calificación realizada con base al Manual del COE 2017

2. Situación Hidrometeorológica actual.



Según el Boletín Meteorológico Nro. 20 de INAMHI, Estatus: advertencia, con vigencia desde: **10H00 del 27 de marzo hasta las 16H00 del 30 de marzo de 2024**, indica: En los próximos días se presentarán temperaturas diurnas altas y muy altas (10H00 - 16H00), en la regiones Litoral, Interandina y Amazonia. Además, existirán ráfagas de viento en la región Interandina, así como radiación UV entre muy alta y extremadamente alta.

- Región Litoral:** Las temperaturas más altas se registrarán entre el 27 y 28 de marzo en gran parte de la región.
- Región Interandina:** Además de las altas temperaturas y radiación UV, existirá la presencia de ráfagas de viento, en especial en zonas de valle y alta montaña.
- Región Amazónica:** Las temperaturas más altas se registrarán el 27, 28 y 30 de marzo en la zona sur de la región.

Estimación de Máxima Temperatura Diurna

REGION	Temperatura máxima diaria		
	Nivel medio	Nivel alto	Nivel máximo
Litoral / Insular	32° - 33°C	33° - 35°C	>35°C
Interandina	25° - 28°C	28° - 30°C	-
Amazonia	29° - 31°C	32° - 33°C	-

ESTADO DE CUERPOS DE AGUA.

En el seguimiento realizado por las Unidades de Monitoreo de la SNGR, al momento de la publicación de este informe no se registran novedades en los **cuerpos hídricos de la provincia**.

3. Eventos Peligrosos y Afectaciones – Resumen.












Desde el 01 de enero del 2024 a la fecha, por lluvias se han registrado los siguientes eventos peligrosos:

Cantón	Inundación	Colapso Estructural	Vendaval	Socavamiento	Deslizamiento	Hundimiento	Total general
Guayaquil	49	14	3	1	1	--	68
Daule	34	2	2	--	--	--	38
Milagro	17	2	5	--	--	--	24
Salitre (Urbina Jado)	20	--	--	--	--	--	20
Pedro Carbo	15	1	1	1	--	--	18
Naranjal	14	3	--	--	--	--	17
Alfredo Baquerizo Moreno (Jujan)	12	1	3	--	--	--	16
San Jacinto De Yaguachi	14	--	--	--	--	--	14
Santa Lucía	12	1	1	--	--	--	14
Naranjito	7	1	1	1	--	1	11
Duran	6	3	--	--	1	--	10
Simón Bolívar	9	--	--	1	--	--	10
El Triunfo	7	--	--	1	--	--	8
Colimes	5	--	1	1	--	--	7
Balzar	6	--	--	--	--	--	6
Samborondón	6	--	--	--	--	--	6
El Empalme	4	--	1	--	--	--	5

Cantón	Inundación	Colapso Estructural	Vendaval	Socavamiento	Deslizamiento	Hundimiento	Total general
Lomas De Sargentillo	5	--	--	--	--	--	5
Palestina	4	1	--	--	--	--	5
Balao	3	1	--	--	--	--	4
Isidro Ayora	3	1	--	--	--	--	4
Playas	3	1	--	--	--	--	4
Gnral. Antonio Elizalde (Bucay)	1	--	--	--	1	--	2
Nobol	2	--	--	--	--	--	2
Crnel. Marcelino Maridueña	--	--	--	1	--	--	1
Total general	258	32	18	7	3	1	319
	80,88%	10,03%	5,64%	2,19%	0,94%	0,31%	


Fuente: Unidades de Monitoreo SNGR - Instituciones del SNDGIRD. 28/03/2024 - 10h30

Por los eventos detallados en la tabla anterior, se han registrado las siguientes afectaciones:

Afectación a Personas:			
	Personas afectadas:	43.881	 Personas damnificadas: 196
Afectación a Viviendas:			
	Viviendas afectadas:	11.116	 Viviendas destruidas: 42
Afectación a servicios básicos esenciales e infraestructura:			
Vías afectadas (kilómetros)		Bienes Privados y Públicos	
	Primer Orden:	0,14	 Bienes privados afectados: 6
	Segundo Orden:	0,54	 Bienes públicos afectados: 4
	Tercer Orden:	0,02	 Puentes afectados: 4
	Total Vías afectadas (kilómetros):	0,70	 Puentes destruidos: 1
Infraestructura Educativa		Infraestructura de Salud	
	Unidades Educativas con daño funcional:	181	 Centros de Salud afectados: 5
	Unidades Educativas con daño estructural:	5	
	*Total de unidades impactadas:	186	

*En el marco de garantizar entornos seguros y adecuados para el desarrollo de actividades educativas, el Ministerio de Educación, tras llevar a cabo la evaluación complementaria de infraestructura educativa que fue afectada por eventos peligrosos y considerar los elementos de infraestructura, estructurales, no estructurales, espacios abiertos, sistemas hidráulicos, sistemas sanitario, eléctricos, electrónicos y sistemas de abastecimientos de servicios básicos se han ajustado la cifras, cuyos datos oficiales son los detallados en el presente informe

Medios de Vida

	Superficie agrícola (hectáreas):		
	Afectación parcial:	10.635,50	 Animales Afectados 8.380
	Afectación total o pérdida:	5.512,60	 Animales muertos 7

Fuente: Unidades de Monitoreo - Instituciones del SNDGIRD. 28/03/2024 - 10h30

Nota aclaratoria: Toda la información de cifras mostradas en el presente Informe, está sujeta a variación en virtud del levantamiento continuo de información.

4. Detalle de afectaciones por provincias.

Cantón	Cuenta de Evento	Personas Impactadas	Personas Afectadas	Familias Afectadas	Personas Damnificadas	Familias Damnificadas	Viviendas Afectadas	Viviendas Destruídas	Est. Edu. con Afectación Funcional	Est. Educativos Afectados	Centros De salud Afectados	Puentes Afectados	Puentes Destruídos	Bienes Públicos Afectados	Bienes Privados Afectados	K. Lineales De Vías Afectadas	Ha. Cultivo Afectados	Ha. Cultivos Perdidos	Animales Afectados	Animales Muertos
Alfredo Baquerizo Moreno (Jujan)	16	8676	8676	2705	0	0	2375	0	4	0	0	0	0	0	0	0	2538,5	2158,5	347	0
Colimes	7	7864	7864	2820	0	0	2658	0	1	0	0	0	0	0	0	0,02	104	343	0	0
Guayaquil	68	7781	7671	2180	110	30	2140	32	50	3	2	2	0	1	2	0,12	88	23,6	73	7
Balzar	6	3743	3743	173	0	0	160	0	5	0	0	0	0	0	0	0	2921,5	127,5	4098	0
Pedro Carbo	18	3184	3184	748	0	0	727	0	6	0	0	0	0	0	0	0,42	35	10	0	0
Milagro	24	2925	2925	844	0	0	549	0	17	0	2	0	0	2	0	0	776,8	329,75	0	0
Daule	38	2577	2522	885	55	20	767	3	20	0	0	0	0	0	1	0	112,5	1086,5	40	0

Dirección: Edificio CIS ECU-911,

Av. Samborondón KM 0,5

Código postal: 092301 / Samborondón-Ecuador.

Teléfono: +593-4 2593-500

www.gestionderiesgos.gob.ec

Cantón	Cuenta de Evento	Personas Impactadas	Personas Afectadas	Familias Afectadas	Personas Damnificadas	Familias Damnificadas	Viviendas Afectadas	Viviendas Destruídas	Est. Edu. con Afectación Funcional	Est. Educativos Afectados	Centros de Salud Afectados	Puentes Afectados	Puentes Destruídos	Bienes Públicos Afectados	Bienes Privados Afectados	K. Lineales De Vías Afectadas	Ha. Cultivo Afectados	Ha. Cultivos Perdidos	Animales Afectados	Animales Muertos
Simón Bolívar	10	1395	1395	381	0	0	380	0	4	0	0	0	0	0	0	0	0	3	0	0
Playas	4	1235	1235	466	0	0	466	0	7	1	0	1	0	0	0	0	0	0	0	0
Palestina	5	959	944	244	15	4	237	4	1	0	0	0	0	0	0	0	1019	26,5	2528	0
Lomas De Sargentillo	5	768	768	293	0	0	258	0	2	0	0	0	0	0	0	0	18,5	22,7	0	0
San Jacinto De Yaguachi	14	560	560	141	0	0	0	0	2	0	0	0	0	0	0	0	556,5	384,9	0	0
Salitre (Urbina Jado)	20	503	503	175	0	0	151	0	8	0	1	0	0	0	0	0	10	68	0	0
Balao	4	416	416	106	0	0	106	0	0	0	0	0	0	0	0	0	0	0	0	0
Naranjito	11	285	274	65	11	2	30	1	1	0	0	0	0	0	2	0	239,5	52,5	0	0
Isidro Ayora	4	273	273	71	0	0	1	0	1	0	0	0	0	0	0	0	93	58,5	0	0
Santa Lucía	14	250	250	66	0	0	29	0	15	0	0	0	0	0	0	0	1081,7	644,15	1294	0
El Triunfo	8	226	226	56	0	0	36	0	8	0	0	1	0	0	0	0,12	200	11	0	0
Naranjal	17	145	143	36	2	1	1	1	12	0	0	0	1	1	1	0	774	65	0	0
Duran	10	141	138	35	3	1	34	1	11	1	0	0	0	0	0	0	0	9	0	0
Samborondón	6	131	131	33	0	0	0	0	1	0	0	0	0	0	0	0	37	87,5	0	0
El Empalme	5	32	32	9	0	0	9	0	3	0	0	0	0	0	0	0	0	0	0	0
Gnral. Antonio Elizalde (Bucay)	2	8	8	5	0	0	2	0	0	0	0	0	0	0	0	0,02	0	0	0	0
Cnrel. Marcelino Maridueña	1	0	0	0	0	0	0	0	0	0	0	0	0	0	0	0	0	0	0	0
Nobol	2	0	0	0	0	0	0	0	2	0	0	0	0	0	0	0	0	0	0	0
Total general	319	44077	43881	12537	196	58	11116	42	181	5	5	4	1	4	6	0,7	10605,5	5511,6	8380	7

Fuente: Unidades de Monitoreo SNGR - Instituciones del SNGDIRD. 28/03/2024 - 10h30

5. Alojamiento Temporales

Durante este periodo, por lluvias se tiene un alojamiento temporal activo

Nro.	Cantón	Parroquia	Nombre Del Sitio De Alojamiento Temporal	Personas en Alojamientos Temporales	Familias en Alojamientos Temporales
1	Santa Lucía	Santa Lucía	Albergue Municipal Santa Rosa	80	22
Total				80	22

6. Asistencia Humanitaria

Por eventos producidos por lluvias desde el 1 de enero de 2024 a la fecha, tenemos las siguientes entregas de asistencia humanitaria realizadas:

Por parte de la Secretaría Nacional de Gestión de Riesgos se registra:

No.	Cantón	Kit Complementario de Alimentos -KCA	KPRH (para 3 días)	Kit de Aseo Personal	Kit de Dormir	Kit de Vajilla	Kit de Limpieza (albergue)	KMCC AT	Saquillos Control de Inundaciones	Otros	Total
1	Alfredo Baquerizo Moreno (Jujan)	0	461	200	0	0	0	0	0	0	661
2	Balao	31	0	55	0	31	86	5	0	1	209
3	Colimes	0	130	0	0	0	0	0	0	0	130
4	El Empalme	1	0	1	0	1	1	0	0	0	4
5	Isidro Ayora	2	0	0	0	1	1	0	0	0	4
6	Lomas De Sargentillo	0	67	0	0	0	185	0	0	0	252
7	Milagro	22	0	0	0	44	22	0	0	0	88
8	Naranjal	2	0	2	5	0	2	0	0	100	111
9	Naranjito	17	2	7	0	14	16	0	0	0	56
10	Palestina	0	11	0	0	0	123	0	0	1	135
11	Pedro Carbo	0	458	0	0	0	29	0	0	0	487
12	Playas	0	400	0	0	0	400	0	0	0	800
13	Salitre (Urbina Jado)	0	51	51	0	0	100	0	0	6	208
14	Santa Lucía	0	2	2	0	4	0	0	0	0	8
15	Simón Bolívar	51	11	0	0	1	104	0	500	0	667
16	Gnral. Antonio Elizalde (Bucay)	0	0	5	0	0	5	0	0	0	10
Total general		126	1593	323	5	96	1074	5	500	108	3830

Fuente: Unidades de Monitoreo SNGR - Instituciones del SNGDIRD. 28/03/2024 - 10h30

Por parte del Sistema Nacional Descentralizado de Gestión Integral de Riesgo de Desastre, se registra:

No.	Cantón	Kit Complementario de Alimentos - KCA	KPRH (para 3 días)	RA (24 horas)	Kit de Aseo Personal	Camas	Cobijas / Frazadas	Colchones	Kit de Dormir	Kit de Limpieza (albergue)	Mosquiteras, Redes de Cama	Purificador de Agua	Láminas de Zinc	Contingencia por Evento Natural o	Otros	Total
1	Alfredo Baquerizo Moreno (Jujan)	0	600	0	0	0	0	0	0	0	600	0	0	0	0	1200
2	Balzar	1	298	0	0	0	50	0	0	0	50	0	0	0	50	449
3	Colimes	0	973	0	0	0	0	0	0	0	812	0	0	0	0	1785
4	Daule	138	520	0	3	0	4	0	17	0	422	0	16	0	26	1146
5	Duran	4	33	0	3	0	0	0	2	2	0	0	0	0	0	44
6	El Empalme	0	8	0	0	0	5	2	0	0	5	0	0	0	5	25
7	El Triunfo	6	0	0	0	0	0	12	0	0	12	0	0	0	0	30
8	Guayaquil	1946	546	0	0	0	200	204	80	14	1000	0	0	0	200	4190
9	Isidro Ayora	0	2	2	0	0	0	2	0	0	2	0	0	1	1	10
10	Milagro	0	331	0	1	0	0	0	232	0	0	0	145	0	0	709
11	Naranjal	2	0	0	0	0	2	0	0	0	3	0	0	0	2	9
12	Naranjito	0	13	0	0	7	0	4	0	0	14	3	0	0	7	48
13	Palestina	0	129	0	0	0	0	1	0	128	0	0	0	0	1	259
14	Pedro Carbo	0	191	0	29	0	13	114	0	29	90	0	0	0	13	479
15	Playas	66	400	0	0	0	0	200	0	0	266	0	0	0	0	932
16	Salitre (Urbina Jado)	0	90	0	0	0	0	0	0	0	90	0	0	0	0	180
17	Santa Lucía	2	0	0	0	0	3	0	0	0	3	0	0	0	4	12
18	Simón Bolívar	0	105	0	0	0	98	94	0	0	98	0	0	0	98	493
Total general		2165	4239	2	36	7	375	633	331	173	3467	3	161	1	407	12000

Fuente: Unidades de Monitoreo SNGR - Instituciones del SNDGIRD. 28/03/2024 - 10h30

7. COE activados, casos representativos y acciones de respuesta

- Desde el 01/01/2024 hasta la presente fecha, se ha declarado en emergencia seis cantones en emergencia:

Fecha de declaratoria	Cantón	Fecha de Cierre	Observación
09/02/2024	Playas	08/04/2024	DECLARAR en estado de emergencia por PRECIPITACIONES INVERNALES REGISTRADAS EN EL CANTÓN PLAYAS, con las consecuencias legales que ello implica esto es, demandar de las demás instancias públicas la intervención necesaria para atender la situación producida, por las lluvias en todo el territorio cantonal.
13/02/2024	Milagro	13/04/2024	DECLARAR en Situación de Emergencia por inundaciones al cantón San Francisco de Milagro, debido a las lluvias en la costa centro y sur del Ecuador, lo que ha ocasionado desbordamientos en el sistema hídrico del cantón, anegando cientos de hectáreas del área urbana y rural de Milagro; con la finalidad de prevenir, mitigar y resolver los eventos naturales que ponen en inminente peligro a la población y a la obra pública, conforme a los informes emitidos por los entes técnicos del Municipio de Milagro
21/02/2024	Santa Lucía	20/04/2024	DECLARAR en EMERGENCIA al cantón Santa Lucía, por el lapso de 60 días, a fin de que el GAD Municipal del cantón Santa Lucía y demás instituciones públicas que integran el Comité de Operaciones de Emergencias - COE Cantonal intervengan y controlen de forma inmediata la situación inminentes que está atravesando el cantón por época invernal .
20/02/2024	Palestina	20/05/2024	DECLARAR en situación de EMERGENCIA a todo el territorio del cantón PALESTINA, con la finalidad de prevenir, mitigar y resolver los eventos adversos producidos por las inundaciones a consecuencia de la grave temporada invernal, que ha puesto en inminente peligro a la población y varias obras públicas , así como bienes muebles e inmuebles y sembríos de los ciudadanos, incluso de los animales domésticos.
22/02/2024	Balzar	21/04/2024	DECLARAR en situación de EMERGENCIA a todo el territorio del cantón BALZAR, por el lapso de 60 días, con la finalidad de prevenir, mitigar y resolver los eventos adversos producidos por las inundaciones a consecuencia de la grave temporada invernal, que ha puesto en inminente peligro a la población y varias obras públicas , así como bienes muebles e inmuebles y sembríos de los ciudadanos.
26/02/2024	Alfredo Baquerizo Moreno (Jujan)	25/04/2024	Declarar en situación de emergencia a la jurisdicción cantonal bajo circunstancia de fuerza mayor en virtud de los eventos registrados y de público conocimiento, ocasionada por inundaciones en la etapa invernal .

- Se encuentra activo los siguientes COES:

COE Cantonales (10)

COE Provinciales (01)

No.	Cantón	Fecha de activación
1	Playas	09/02/2024
2	Milagro	13/02/2024
3	Naranjito	15/02/2024
4	Balzar	19/02/2024
5	Simón Bolívar	20/02/2024
6	Guayaquil	20/02/2024
7	Palestina	20/02/2024
8	Santa Lucía	21/02/2024
9	Alfredo Baquerizo Moreno Jujan	22/02/2024
10	Daule	22/02/2024

No.	Provincia	Fecha de activación
1	Guayas	20/02/2024

Entre los casos más relevantes ocurridos durante los últimos 15 días podemos mencionar los siguientes:

Zona 5

- **Pedro Carbo / Pedro Carbo / Recinto Jerusalén.** Por lluvias registradas la noche del 26/03/2024, se reportaron varias viviendas inundadas. Las familias afectadas se mantienen en sus inmuebles.
 - 80 viviendas afectadas
 - 80 familias, 360 personas afectadasGAD Cantonal confirmó novedad y realizó el levantamiento de información.
- **Samborondón /Samborondón / Varios Recintos Sector Zapan.** Por lluvias registradas el 25/03/2024, se reportaron varias viviendas inundadas.
 - 334 viviendas afectadas
 - 334 familias, 1002 personas afectadasGAD Cantonal confirmó novedad y realizó el levantamiento de información.
- **Pedro Carbo / Pedro Carbo / Varios sectores y recintos (Las Cucharas, Barrio Guayaquil, Martha Bucaram, Arenosos, Santa Rosa, recinto Villao, El Triunfo y San Jacinto)** Por lluvias registradas la tarde del 18/03/2024, se reportaron varias viviendas afectadas. Las familias se mantienen en sus viviendas, las familias que se vieron afectadas se mantienen en sus inmuebles, ya que realizaron la limpieza y el agua que había ingresado descendió con el transcurso de las horas.
 - 208 viviendas afectadas
 - 208 familias, 832 personas afectadasGAD Cantonal confirmó novedad y realizó el levantamiento de información. SNGR realizó entrega de asistencia humanitaria
GAD Cantonal confirmó novedad y realizó levantamiento de información. SNGR realizó entrega de asistencia humanitaria

Eventos Adversos de la Secretaría Nacional de Gestión de Riesgos.

SitRep elaborado por:

Nombre: Shirley Quiroz - Operador Provincial Monitoreo de Eventos Adversos
Correo electrónico: shirley.quiroz@gestionderiesgos.gob.ec
Teléfono: 042593500

SitRep aprobado por:

Nombre: Javier Sarango. - Analista de Monitoreo de Eventos Adversos
Correo electrónico: jose.sarango@gestionderiesgos.gob.ec
Teléfono: 042593500 ext. 1602

Para ser agregado o removido de esta lista de SitRep, por favor envíe un correo electrónico a sala.nacional@gestionderiesgos.gob.ec
Para más información, visite nuestro sitio Web: <https://www.gestionderiesgos.gob.ec/informes-de-situacion-actual-por-eventos-adversos-ecuador/>