

SitRep No. 08 – Lluvias 2024

INFORME DE SITUACIÓN SANTA ELENA

Este Informe cubre el período de 01.02.2024 al 07.03.2024

El próximo SITREP será emitido en caso de generarse nueva actividad relevante.

1. Puntos importantes

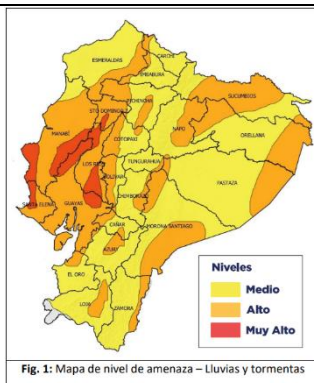
- El 09 de febrero de 2024 se registraron las primeras precipitaciones a nivel provincial, lo que generó eventos peligrosos en diferentes puntos de la provincia.
- Se han registrado 32 eventos peligrosos por lluvias: inundaciones, socavamientos, colapsos estructurales y vendavales.
- Durante este periodo, el cantón con mayor impacto a la población es: Santa Elena.
- Se encuentra activo un alojamiento temporal en la comuna Puerto de Chanduy, parroquia Chanduy del cantón Santa Elena.
- El COE Provincial se mantiene en sesión permanente.
- Parroquia Simón Bolívar se declaró estado de emergencia por lluvias.

NIVEL DE
AFECTACIÓN

3

Calificación realizada
con base al Manual
del COE 2017

2. Situación Hidrometeorológica actual



El 04 de marzo de 2024 el INAMHI emitió el Boletín Meteorológico Nro. 14 con vigencia desde las 18H00 del 04 hasta las 10H00 del 08 de marzo de 2024, estatus: advertencia.

Según el boletín vigente: Condiciones océano- atmósfera seguirán favoreciendo la presencia de precipitaciones de moderada y fuerte intensidad con tormentas y ráfagas de viento en la región Litoral, y con menor recurrencia en el callejón Interandino y Amazonía. Los eventos más significativos se presentarán durante la madrugada del 05 y madrugada del 08 de marzo.

• **Región Litoral:** Las mayores intensidades se enfocarán en horas de la noche y madrugada, en la zona centro de la región y cordillera occidental.

REGIÓN	Lluvia Máxima Acumulada en 24 horas (mm)		
	Nivel medio	Nivel alto	Muy Alto
Litoral	10 – 18	19 – 41	42 – 90
Interandina	8 – 11	12 – 27	
Amazonía	22 – 31	32 – 54	

ESTADO DE CUERPOS DE AGUA.

En el seguimiento realizado por la Unidad de Monitoreo de la SGR, al momento de la publicación de este informe no se registran cuerpos hídricos desbordados ni con tendencia a subir de nivel.

3. Eventos Peligrosos y Afectaciones – Resumen.

Desde el 09 de febrero del 2024 a la fecha, por lluvias se han registrado los siguientes eventos peligrosos:



Cantón	Inundación	Socavamiento	Vendaval	Colapso Estructural	Total general
Santa Elena	16	1	1	3	21
La Libertad	2	--	--	--	2
Salinas	8	--	--	1	9
Total general	26	1	1	4	32








Fuente: Unidades de Monitoreo SGR – Instituciones del SNDGR. 07/03/2024 – 15h30

Por los eventos detallados en la tabla anterior, se han registrado las siguientes afectaciones:





Afectación a Personas:					
	Fallecidos:	0		Heridos:	0
	Personas afectadas:	2.280		Personas damnificadas:	19
Afectación a Viviendas:					
	Viviendas afectadas:	240		Viviendas destruidas:	3
Afectación a servicios básicos esenciales e infraestructura:					
Vías afectadas (kilómetros)		Bienes Privados			

	Primer Orden:	0,00
	Segundo Orden:	0,12
	Tercer Orden:	0,25
	Total Vías afectadas (kilómetros):	0,37

	Bienes privados afectados:	0
	Bienes privados destruidos:	0

Bienes públicos		Puentes		
	Bienes públicos afectados:	0	 Puentes afectados:	0
	Bienes públicos destruidos:	2	 Puentes destruidos:	0
Infraestructura Educativa		Infraestructura de Salud		
	Unidades Educativas con daño funcional:	31	 Centros de Salud afectados:	0
	Unidades Educativas con daño estructural:	1		
	Total de unidades impactadas:	32		

Medios de Vida

Superficie agrícola (hectáreas):				
	Afectación parcial:	106	 Animales Afectados	0
	Afectación total o pérdida:	0	 Animales muertos	0
	Total de superficie agrícola impactada	106		

Fuente: Unidad de Monitoreo de Santa Elena- Instituciones del SNDGR. 07/03/2024 - 15h30

Nota aclaratoria: Toda la información de cifras mostradas en el presente Informe, está sujeta a variación en virtud del levantamiento continuo de información.

4. Detalle de afectaciones por provincias.

No.	Cantón	Cuenta de Evento	Personas Impactadas	Personas Afectadas	Familias Afectadas	Familias Damnificadas	Personas Damnificadas	Viviendas Afectadas	Viviendas destruidas	Establecimiento educativo con afectación funcional	Establecimiento educativo con daño estructural	Bienes Públicos destruidos	Ha. De cultivos afectados	Km. Lineales De Vías Afectadas
1	Santa Elena	21	1784	1773	443	2	11	118	2	16	1	2	106	0,37
2	Salinas	9	515	507	122	1	8	122	1	11	0	0	0	0
3	La Libertad	2	0	0	0	0	0	0	0	4	0	0	0	0
	Total general	32	2299	2280	565	3	19	240	3	31	1	2	106	0,37

Fuente: Unidades de Monitoreo Santa Elena SGR - Instituciones del SNDGR. 07/03/2024 - 15h30

5. Alojamientos Temporales

Durante este periodo, por lluvias se han activado el siguiente alojamiento:

No.	PROVINCIA	CANTON	PARROQUIA	NOMBRE DEL SITIO DEL ALOJAMIENTO TEMPORAL	FECHA DE APERTURA	PERSONAS EN ALOJAMIENTOS TEMPORALES	FAMILIAS EN ALOJAMIENTOS TEMPORALES	
1	Santa Elena	Santa Elena	Chanduy	Casa Comunal Puerto de Chanduy	19/02/2024	7	1	
	Total						7	1

6. Asistencia Humanitaria

Por eventos producidos por lluvias desde el 09 de febrero de 2024 a la fecha, tenemos las siguientes entregas de asistencia humanitaria realizadas:
Por parte de la Secretaría de Gestión de Riesgos se registra:

No.	Cantón	KCA	KPRH	Kit de Aseo Personal	Kit de Dormir	Kit de Limpieza (albergue)
1	Santa Elena	155	1	4	1	4
2	Salinas	3	121	3	0	3
Total		158	122	7	1	7

Todos los bienes entregados tienen una cobertura a nivel de familias: 1 kit cubre hasta 4 integrantes de una misma familia.

Fuente: Unidades de Monitoreo SGR - Instituciones del SNDGR. 07/03/2024 - 15h30

Por parte del Sistema Nacional Descentralizado de Gestión de Riesgos, se registra:

- 400 raciones de alimentos entregados por el GAD de Santa Elena para familias de las comunas Dos Mangas y Libertador Bolívar de la parroquia Manglaralto.

Fuente: Unidades de Monitoreo SGR - Instituciones del SNDGR. 07/03/2024 - 15h30

7. COE activados, casos representativos y acciones de respuesta

- Por lluvias desde el 09/02/2024 hasta la presente fecha se encuentra activo el COE Provincial.
- COPAE Simón Bolívar activo desde el 01/03/2024 por Lluvias.
- La Parroquia Simón Bolívar se declaró en estado de emergencia por lo efectos negativos de la época lluviosa.

8. Casos representativos y acciones de respuesta

Entre los casos más relevantes ocurridos podemos mencionar los siguientes:

- Santa Elena/Santa Elena/Sector Los Laureles:** Por lluvias suscitadas en la mañana de 04/03/2024, se registraron varias viviendas inundadas.
-4 viviendas afectadas
-4 familias afectadas (18 personas).
UGR cantonal realizó el levantamiento de información EVIN.
- Salinas/Anconcito/sector 9 de Octubre:** Por lluvias acontecidas el 04/03/2024, la estructura de una vivienda de construcción mixta debilitó, suscitándose el colapso de la misma en su totalidad.
-1 Vivienda destruida.
-1 familia damnificada (8 personas).
UGR cantonal realizó levantamiento de información EVIN.
SGR realizó entrega de asistencia humanitaria.
- Santa Elena/Simón Bolívar/Recinto La Frutilla:** Por lluvias acontecidas el 21/02/2024, la vía de acceso al recinto se ha vuelto intransitable, varios tramos presentan cortes producto de los afluentes que interceptan la vía de tercer orden, impidiendo la movilidad de sus habitantes para abastecerse de alimentos.
-78 familias afectadas (222 personas).
UGR cantonal realizó el levantamiento de información EVIN.
SGR realizó entrega de asistencia humanitaria a las familias afectadas.
- Santa Elena/Chanduy/Puerto de Chanduy:** Por lluvias suscitadas la madrugada y mañana de 19/02/2024 se registró un colapso estructural de infraestructura de una vivienda de construcción de caña. UGR cantonal reportó que la familia fue alojada en la casa comunal.
-1 vivienda afectada.
-1 familia damnificada.
La UGR Santa Elena realizó el levantamiento de información, además de realizar seguimientos diarios a la familia alojada.
SGR realizó entrega de asistencia humanitaria.

SitRep elaborado por:

Nombre: Holger Magallanes - Operadora de Monitoreo Provincia de Santa Elena
Correo electrónico: holger.magallanes@gestionderiesgos.gob.ec
Teléfono: 0979433178

SitRep aprobado por:

Nombre: Javier Sarango - Analista de Monitoreo de Eventos Adversos
Correo electrónico: jose.sarango@gestionderiesgos.gob.ec
Teléfono: 042593500 ext. 1602

Para ser agregado o removido de esta lista de SitRep, por favor envíe un correo electrónico a sala.nacional@gestionderiesgos.gob.ec
Para más información, visite nuestro sitio Web: <https://www.gestionderiesgos.gob.ec/informes-de-situacion-actual-por-eventos-adversos-ecuador/>