

REPORTE DE MONITOREO DE AMENAZAS Y EVENTOS PELIGROSOS - No. 0144





Fecha y Hora de actualización: miércoles, 13 de marzo de 2024 - 11:49:22 / Página 1 de 13

Periodo de Monitoreo: Desde: 21h00 12/03/2024 Hasta: 09h00 13/03/2024

1. Monitoreo de amenazas

- Amenaza en desarrollo, posible desencadenamiento de eventos peligrosos.
- Amenaza en incremento y probable materialización inminente.
- Amenaza dentro de los parámetros normales.

PELIGRO VOLCÁNICO:

Ubicación	Nivel de alerta declarada	Situación actual	Valoración actual
 Volcán Reventador Napo	NARANJA	07:00 Mediante cámaras se visualiza nublado, sin novedad.	●
 Volcán Chiles-Cerro Negro Carchi	AMARILLA	07:00 Mediante cámaras se visualiza nublado.	●
 Volcán Sangay Morona Santiago	AMARILLA	08:00 Mediante cámaras se visualiza nublado, sin novedad.	●
 Volcán La Fernandina Galápagos	-	08:00 No existen reportes de emisiones de gas y ceniza durante las últimas 24 horas.	●

PELIGRO POR DESBORDAMIENTOS DE CUERPOS HÍDRICOS:

04 cuerpos de agua desbordados:

Provincia	Cantón	Parroquia	Sector	Nombre
Los Ríos	Babahoyo	Pimocha	Rcto. La Ciruela	Caracol
Los Ríos	Babahoyo	Babahoyo	Babahoyo	Babahoyo
Los Ríos	Babahoyo	Pimocha	Recinto La Delia	La Julia
Los Ríos	Babahoyo	Febres Cordero (Las Juntas) (Cab. en Mata de Cacao)	La Chontilla	Chilintomo

08 cuerpos de agua con tendencia a aumentar el nivel:

Provincia	Cantón	Parroquia	Sector	Nombre
Los Ríos	Montalvo	Montalvo, Cabecera Cantonal	rcto. Salvador Ayende	Las Juntas
Los Ríos	Babahoyo	Pimocha	rcto. San Ignacio - río Pueblo Viejo	Pueblo Viejo
Los Ríos	Baba	Baba	Tillo - Rincón del Tillo - Barrio Nuevo - Estero Roncador	Estero Roncador
Los Ríos	Babahoyo	Clemente Baquerizo	El Palmar	San Pablo
Guayas	San Jacinto De Yaguachi	San Jacinto De Yaguachi	La Isla, vía Vuelta larga	Chimbo
Guayas	Lomas De Sargentillo	Lomas De Sargentillo	Varios Recintos (Caña Brava y Mamey)	Loco
Guayas	Lomas De Sargentillo	Lomas De Sargentillo	Varios Recintos (Bejuco María y El Príncipe)	Mamey
Guayas	Naranjal	Taura	Varios sectores	Churute

PELIGRO POR INCENDIOS FORESTALES:

00 incendios forestales activos:

Provincia	Cantón	Parroquia	Sector	Afectación (Ha)	Fecha de inicio
--	--	----	--	---	--

00 incendios forestales controlados:

Provincia	Cantón	Parroquia	Sector	Afectación (Ha)	Fecha de inicio
--	----	--	--	--	--

REPORTE DE MONITOREO DE AMENAZAS Y EVENTOS PELIGROSOS - No. 0144

Fecha y Hora de actualización: miércoles, 13 de marzo de 2024 - 11:49:22 / Página 2 de 13

PELIGRO POR APERTURA O COLAPSO DE PRESAS Y REPRESAS:

Recurso	Cota mínima	Cota Actual	Cota máxima	Hora de corte	Valoración
Molino, Azuay	1970.00	---	1990.50	---	---
Mazar, Azuay	2138.05	---	2153.45	---	---
Daule Peripa, Guayas	70.00	---	85.00	---	---
Central Baba, Los Ríos	114.00	115.14	117.00	08:30	●
Chongón, Guayas	44.50	---	55.15	---	---
El Azúcar, Santa Elena	40.00	---	45.09	---	---
San Vicente, Santa Elena	50.00	---	57.49	---	---
La Esperanza, Manabí	53.40	---	66.00	---	---
Poza Honda, Manabí	104.29	---	106.50	---	---
Multipropósito Chone, Manabí	48.00	---	68.50	---	---
Agoyán, Tungurahua	1645.00	---	1651.00	---	---
Pucará-Pisayambo, Tungurahua	3541.00	---	3565.00	---	---

Para mayor información de las Declaratorias de niveles de alerta vigentes por amenazas y/o eventos peligrosos, puede visitar la página web:

<https://www.gestionderiesgos.gob.ec/niveles-de-alertas-y-declaratorias-vigentes-establecidas-por-la->



SITUACIÓN HIDROMETEOROLÓGICA:

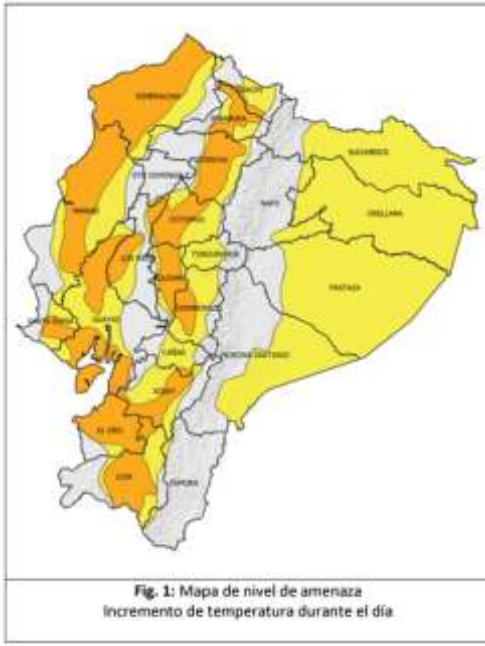


Fig. 1: Mapa de nivel de amenaza incremento de temperatura durante el día

ADVERTENCIA

AMENAZA: INCREMENTO DE TEMPERATURA DIURNA- ADVERTENCIA N° 15 Vigencia desde las 10H00 del 12 hasta las 16H00 del 15 de marzo de 2024

SITUACIÓN: En los próximos días, se presentarán altas temperaturas diurnas en el Litoral, Sierra y Amazonía. Además, existirán ráfagas de viento moderado y fuerte en la región Interandina, así como radiación UV entre muy alta y extremadamente alta.

- **Región Litoral:** Mayores temperaturas en la provincia de Esmeraldas, Manabí, Los Ríos, Guayas, Santa Elena y El Oro.
- **Región Interandina:** Altas temperaturas y radiación UV entre alta y extremadamente alta en gran parte de la región.
- **Región Amazónica:** Las temperaturas más altas se presentarán al este de la región.

FUENTE: INAMHI

PELIGRO SÍSMICO:

Fecha - Hora Local	Magnitud	Profundidad	Cercano a	Sentido por la población
--	--	--	--	--

2. Monitoreo de eventos peligrosos (emergencias y desastres)

ZONA 1



Inundación

Localización:	Esmeraldas/Esmeraldas/05 de Agosto-Esmeraldas-San Mateo-Tachina-Camarones-Chinca/ varios sectores.
Antecedentes:	El 20/02/2024, por fuertes lluvias registradas la madrugada se produjo el desbordamiento del río Esmeraldas, suscitándose una inundación en los sectores. Se visualiza varias viviendas afectadas y calles anegadas.
Situación actual:	Las familias impactadas se mantienen pernoctando en sus propias viviendas. Los sectores ya no presentan anegamiento.

Dirección: Edificio CIS ECU-911,
Av. Samborondón KM 0,5
Código postal: 092301 / Samborondón-Ecuador.
Teléfono: +593-4 2593-500
www.gestionderiesgos.gob.ec

REPORTE DE MONITOREO DE AMENAZAS Y EVENTOS PELIGROSOS - No. 0144

Fecha y Hora de actualización: miércoles, 13 de marzo de 2024 - 11:49:22 / Página 3 de 13

Afectaciones:	<p>Los ríos en Esmeraldas se encuentran normal.</p> <p>Parroquia Esmeraldas: -326 familias 1320 personas afectadas (Dato Preliminar a la espera de la EVIN) sector Isla Luis Vargas Torres (12 de Mayo) e Isla Pianguapi.</p> <p>Parroquia Camarones: -17 familias 77 personas afectadas (Dato Preliminar a la espera de la EVIN) recinto La Carmelita.</p> <p>Parroquia Chinca: -69 familias 285 personas afectadas (Dato Preliminar a la espera de la EVIN) recinto Chigüe.</p> <p>Parroquia 5 de Agosto: -104 familias 116 personas damnificadas sector Isla Roberto Luis Cervantes (Dato de las Fichas Evin enviadas al MIES para bono). -88 familias 557 personas afectadas (Dato Preliminar a la espera de la EVIN) sector Isla Roberto Luis Cervantes.</p> <p>Parroquia San Mateo: -17 familias (68 personas afectadas) sectores Tabete, Bartolomé Ruiz (Dato preliminar a la espera de la EVIN).</p> <p>Parroquia Tachina: -18 familias (75 personas afectadas) sector Tabule (Dato preliminar a la espera de la EVIN).</p> <p>Varias parroquias: -100 viviendas afectadas (Dato preliminar a la espera de la EVIN).</p>
Acciones de respuesta:	La SNGR CZ1 registró a las familias damnificadas.
Fuentes de información:	SNGR CZ1 Umeva Esmeraldas/GAD Cantonal Esmeraldas/Presidente de la Comunidad



Subsidencia

Localización:	Esmeraldas/Muisne/Muisne/ Pueblo Nuevo vía a Muisne E[381].
Antecedentes:	El 20/02/2024, por lluvias sucitada se registró una subsidencia que afectó la vía de primer orden la cual se encuentra parcialmente habilitada, adicional se registran viviendas afectadas.
Situación actual:	La vía de primer orden se mantiene parcialmente habilitada con precaución al conducir. Las familias afectadas se encuentran pernoctando en sus viviendas.
Afectaciones:	- 6 familias afectadas (dato preliminar a la espera de la EVIN). - 5 viviendas afectadas. - 2 bienes privados afectados(tiendas). - 70 metros lineales.
Acciones de respuesta:	La UGR Muisne se coordina recursos para realizar la inspección y determinar si el evento amerita de la EVIN. MTOP Esmeraldas se encuentra realizando los trabajos de rehabilitación vial. La SGR CZ1 confirmó el evento y realizó inspección en el sector afectado. Umeva Esmeraldas coordinó la atención del evento con MTOP Esmeraldas quienes gestionan recursos para realizar la intervención.
Fuentes de información:	SNGR CZ1 Umeva Esmeraldas/MTOP Esmeraldas.



Inundación

Localización:	Esmeraldas/Muisne/San Francisco-Galera-Quingue-San Gregorio/varios recintos.
Antecedentes:	El 19/02/2024, por fuertes lluvias registradas la madrugada se produjeron los desbordamientos de los ríos Chipa, San Francisco y Bunche, suscitándose una inundación en la parroquia. Las familias evacuadas dejaron los refugios y se movilizaron a casas de familia de acogida. El GAD Cantonal de Muisne resolvió -Acoger todos los informes técnicos presentados y DECLARAR la emergencia administrativa, operativa y financiera del cantón Muisne, por las inundaciones a causa de las fuertes lluvias.
Situación actual:	La UGR a través de la EVIN actualizó las familias afectadas, damnificadas y las viviendas afectadas y destruidas. Los ríos reportados se encuentran normales; las familias afectadas se encuentran pernoctando en sus propias viviendas y las familias evacuadas se encuentran en casa de familia de acogida.
Afectaciones:	<p>Parroquia San Gregorio: -24 familias (95 personas afectadas) sector Palma Real. -2 familias (13 personas damnificadas). -22 viviendas afectadas. -Cultivos afectados 1872 Ha. (plátano 20Ha, cacao1852Ha). -1 bien público afectado (cancha).</p> <p>Parroquia Quingue: -24 familias 98 personas afectadas recinto Quingue. -21 viviendas afectadas recinto Quingue. -2 familias 6 personas damnificadas. -100% servicio eléctrico afectado.</p> <p>Parroquia San Francisco: -46 familias (203 personas afectadas.) -19 familias (48 personas damnificadas.) -59 viviendas afectadas. -6 viviendas destruidas. -2 familias 7 personas evacuadas.</p>

REPORTE DE MONITOREO DE AMENAZAS Y EVENTOS PELIGROSOS - No. 0144

Fecha y Hora de actualización: miércoles, 13 de marzo de 2024 - 11:49:22 / Página 4 de 13

	Parroquia Galera: -44 familias (184 personas afectadas) recintos Estero de Plátano y Galera. -44 viviendas afectadas. -3 familias (10 personas damnificados). -2 bienes públicos afectados (cancha y sistema de alcantarillado).
Acciones de respuesta:	UGR Muisne remitió la EVIN de las diferentes parroquias e indicó el estado de las familias evacuadas.
Fuentes de información:	SNGR CZ1 Umeva Esmeraldas/GAD Cantonal Muisne

ZONA 2



Socavamiento

Localización:	Napo/El Chaco/Gonzalo Díaz De Pineda (El Bombón)/San Rafael, Piedra Fina 2, San Luis, San Carlos, vía Y de Baeza-Lago Agrío [E45].
Antecedentes:	Debido al proceso erosivo desarrollado desde febrero del 2020, el río Quijos (Alto Coca) mantiene en riesgo a varias viviendas y sectores estratégicos, tales como: la Red Estatal Vial [E45], Hidroeléctrica Coca Codo Sinclair, tuberías de SOTE, Poliducto Shushufindi - Quito y OCP. Se mantiene la declaratoria emitida mediante resolución SGR-058-2021 de cambiar el nivel de alerta Naranja a Roja.
Situación actual:	El frente de erosión se encuentra en la abscisa 7+500 por 180 días (21/01/2024). La vía El Chaco-Reventador se encuentra habilitada.
Afectaciones:	<ul style="list-style-type: none"> - Desde el 2020 a la fecha las afectaciones son las siguientes: - 122 personas afectadas - 27692 personas afectadas indirectas - 76 personas damnificadas - 105 personas evacuadas - 7 viviendas destruidas - 1120 metros de vía afectadas - 4 puentes destruidos: (Puente sobre el río Montana, Marker, Ventana 2 y Puente Piedra Fina 2) - 4 bienes Afectados: (tuberías del SOTE, Poliducto Shushufindi- Quito y OCP, Sistema de Agua Potable de San Luis ,05/09/2023 bus interprovincial) - 100.03 Ha de Cultivo perdidos - 3448 animales de granja afectados y muertos
Acciones de respuesta:	El 30/12/2023, MTOP junto a otras instituciones como GAD Municipal El Chaco, GAD Municipal de Gonzalo Pizarro, GAD Provincial de Sucumbíos y Petroecuador, habilitaron al 100% el puente bailey. La Comisión Ejecutora Río Coca - CELEC EP, SGR CZ2 y CCGR San Luis realizan monitoreo constante.
Fuentes de información:	SNGR CZ2 Umeva Napo-Orellana/CELEC EP/GAD Municipal El Chaco/MTOP/teniente Político Gonzalo Díaz de Pineda

ZONA 3



Aluvión

Localización:	Chimborazo/Chunchi/Chunchi, Cabecera Cantonal/Chaulabamba, Tapay y Capulispamba, vía a Launa, Chunchi - La Armenia.
Antecedentes:	El 28/02/2024, se produjo el desbordamiento del río Alfapamba, descenso de material lodoso y palizada que afectó totalmente la vía de tercer orden y a tres puentes. El 01/03/2024 se activó el COE Cantonal Chunchi. El 02/03/2024 mediante resolución Nro 021-2024-AGADMCH el alcalde del cantón Chunchi procedió a DECLARAR EN EMERGENCIA por sesenta (60) la jurisdicción total del cantón Chunchi, provincia de Chimborazo, por la eminente amenaza, producida por las intensas lluvias, ya que sobrepasan la capacidad resolutoria a nivel cantonal, por lo que se notificó a la Secretaría Nacional de Gestión de Riesgos, Al Consejo Nacional de Competencias, y Gobierno Provincial para que en función de sus competencias intervengan en la solución del mismo.
Situación actual:	Las familias afectadas permanecen en las mismas viviendas. Se actualizó las cifras de afectación agrícola-pecuaria con la MAAPEA e informe de afectación y acciones de respuesta emitidos por el MAG. Los productores afectados recibieron ayuda de parte del MAG.
Afectaciones:	<ul style="list-style-type: none"> - 21 familias afectadas (93 personas), (14 familias afectadas en sus viviendas (65 personas), 7 familias afectadas en sus cultivos y animales (28 personas)). - 5 familias damnificadas (16 personas) - 5 viviendas afectadas. - 2,54 ha de cultivos afectados - 30 animales afectados - 18 animales muertos - 34 personas evacuadas (9 familias). - 3 puentes afectados. - 2 puentes destruidos - 5000 metros vía de tercer orden (Cerrada)
Acciones de respuesta:	MAG realizó la entrega de ensilaje a productores afectados. SNGR monitorea el evento.
Fuentes de información:	SNGR CZ3 Umeva Chimborazo/SNGR Uprea Chimborazo.

REPORTE DE MONITOREO DE AMENAZAS Y EVENTOS PELIGROSOS - No. 0144

Fecha y Hora de actualización: miércoles, 13 de marzo de 2024 - 11:49:22 / Página 5 de 13



Deslizamiento Alausí:

Localización:	Chimborazo/Alausí/Alausí, Cabecera Cantonal/Casual, vía Guamote - Alausí [E-35].
Antecedentes:	<p>El 09/12/2022, se produjo un hundimiento en la vía de primer orden, lo que inhabilitó el paso vehicular en ese momento.</p> <p>El día 26/03/2023, se produjo un deslizamiento donde cedió el cerro Casual destruyendo viviendas y causando pérdidas de vidas en los barrios Nuevo Alausí y Casual.</p> <p>Mediante RESOLUCIÓN Nro. SGR-111-2023, se determinó: CAMBIAR EL NIVEL DE ALERTA AMARILLA A NARANJA por movimientos en masa en el área de 214 hectáreas, que comprende el sector: Casual y los barrios: La Esperanza, Control Norte, Nueva Alausí, Pircapamba y Bua, del cantón Alausí y, RATIFICAR el estado de ALERTA AMARILLA en el área de 38,07 hectáreas, considerando la actualización del análisis y observaciones técnicas realizadas en campo.</p> <p>El COE Cantonal de Alausí sigue activo, y según las últimas resoluciones del 30/10/2023:</p> <p>MTOP analiza la creación de una variante mediante estudios conjuntos con la ESPOL o la creación de una variante desde Aypud hasta la feria de ganado en la vía a Chunchi (E-35).</p> <p>Se planifica inspección de parte de OOPP del GAD Provincial para intervenir en los tramos que sean necesarios.</p> <p>MTOP mediante Oficio Nro. MTOP-DDCH-23-1819-OF comunica que no ha otorgado ninguna autorización para la imposición de peajes en las vías de acceso al Cantón Alausí, Además, es importante destacar que las comunidades circundantes al mencionado cantón han establecido tales cargos sin el respaldo ni el consentimiento de esta entidad gubernamental.</p> <p>GADMC Alausí, la Comisaría Municipal y de Construcción mediante MEMORANDO Nro. ALAUSI-DACMC-2023-0161-M comunica que la comunidad Pueblo Viejo hace caso omiso a los informes emitidos para mantener cerrada el paso y desafía a la fuerza pública PPNN en la labor de mantener cerrada la calle, además recomienda a OOPP del GADMC el inicio de acciones administrativas y judiciales en razón del presunto cometimiento de delitos.</p>
Situación actual:	<p>Se inicia los estudios Geológicos y Geofísicos, para el cumplimiento de la hoja de ruta de la SNGR en el mes de Enero de 2024, se han clasificado 3 proyectos. Los proyectos son:</p> <ol style="list-style-type: none"> Deslizamiento de Casual. Alternativa de vía propuesta por el GADM de Alausí y GAD Provincial de Chimborazo. Propuesta vial del nuevo trazo vía estatal E-35.
Afectaciones:	<ul style="list-style-type: none"> - 65 personas fallecidas. - 44 personas heridas. - 225 personas afectadas - 800 personas damnificadas (evacuadas hacia los alojamientos temporales). - 10 personas desaparecidas. - 104 viviendas afectadas - 57 viviendas destruidas - 1 Unidad Educativa afectada estructuralmente (U.E. Federico González Suárez). - 2 Unidades Educativas afectadas funcionalmente (Unidad Educativa Ciudad De Alausí; Unidad Educativa San Francisco De Sales). - 3 bienes públicos afectados (25% de red de alumbrado público afectado y 40 % de servicio de agua potable afectado, 20 % de servicio de alcantarillado afectado). - 2 bienes públicos destruidos (1 Estadio y 1 coliseo). - 1 bien privado afectado (Hostería Pircapamba). - 2 bienes privados destruidos (Asadero Don Fausto y Damada - cafetería). - 20 ha de cultivos afectados. - 6 ha de cultivos y pasto destruidos. - 230 Animales afectados. - 2320 metros de vía afectada (1120 metros de vía de Primer orden y 1200 en vía de segundo orden). - 427 metros de línea férrea destruida.
Acciones de respuesta:	IIGE y SNGR coordinen inicio de desarrollo de proyectos en el sector.
Fuentes de información:	SNGR monitorea el evento. SNGR CZ3 Umeva Tungurahua/COE Cantonal Alausí /MTT-4/MTT-7.

ZONA 4



Inundación

Localización:	Manabí/24 de Mayo/Noboa/Las Flores
Antecedentes:	El 09/03/2024, debido a lluvias presentadas en horas de la noche y madrugada se produjo el desbordamiento del río Noboa causando inundación y afectación a viviendas, las familias se encuentran en sus viviendas.
Situación actual:	Se reportó la afectación de un puente peatonal que conecta con las comunidades de la parroquia Sixto Durán Ballén, cabe indicar que existen rutas alternas por otros sitios,
Afectaciones:	<ul style="list-style-type: none"> -3 Viviendas afectadas. -3 Familias afectadas. -1 Puente afectado.
Acciones de respuesta:	Cuerpo de Bomberos en conjunto con UGR Cantonal monitorean el evento.
Fuentes de información:	SNGR UMEVA gestiona levantamiento de información. SNGR CZ4 Unidad de Monitoreo Manabí/UGR 24 de Mayo

Inundación

REPORTE DE MONITOREO DE AMENAZAS Y EVENTOS PELIGROSOS - No. 0144

Fecha y Hora de actualización: miércoles, 13 de marzo de 2024 - 11:49:22 / Página 6 de 13



Localización:	Manabí/Chone/Santa Rita/varios sectores.
Antecedentes:	El 28/02/2024, debido a las fuertes lluvias presentadas se suscitó el desbordamiento del río Mosquito. Cuerpo de Bomberos de Chone reporta varias viviendas afectadas, como medida de prevención las familias ubicaron sus enseres a buen recaudo y se mantienen dentro de sus viviendas. Se coordinó con UGR Cantonal la evaluación del evento.
Situación actual:	Mediante levantamiento de información en los diferentes sectores afectados el número de afectados varía según los datos preliminares, las familias afectadas se encuentran en sus viviendas, el caudal del río se encuentra en tendencia a disminuir su nivel.
Afectaciones:	- 470 viviendas afectadas. - 470 familias, 1880 personas afectadas.
Acciones de respuesta:	SNGR CZ4 realiza entrega de Asistencia Humanitaria con apoyo de UGR Cantonal. UGR GAD Cantonal realiza Levantamiento de información y evaluación de daños y necesidades Se coordina evaluación del evento con UGR Cantonal. Cuerpo de Bomberos de Chone confirmó el evento. SNGRCZ4 UMEVA da seguimiento al evento.
Fuentes de información:	SNGR CZ4 Umeva Manabí/Cuerpo de Bomberos de Chone



Inundación

Localización:	Manabí/Chone/Chone/varios Sectores, casco urbano de Chone.
Antecedentes:	El 21/02/2024, por fuertes lluvias presentadas se suscitó el desbordamiento del río Chone, provocando inundación en varios sectores. GAD Chone en conjunto con MSP y Cuerpo de Bomberos realizaron la evacuación de pacientes que se encontraban en la parte baja del Hospital General Dr. Napoleón Dávila Córdova, Centro de Salud Tipo C y Hospital General IESS debido al ingreso de agua en las instalaciones.
Situación actual:	Las familias afectadas se encuentran en sus viviendas, así mismo se continúa con limpieza de las áreas afectadas de las casas de salud afectadas, al momento caudal del río se encuentra con tendencia a disminuir de nivel Las familias afectadas permanecen en sus viviendas.
Afectaciones:	- 11950 viviendas afectadas - 11950 familias afectadas (47800 personas afectadas) - 3 Casas de salud afectadas
Acciones de respuesta:	SNGR-CZ4 realiza entrega de Asistencia Humanitaria con apoyo de UGR Cantonal. MIES gestiona bonos de contingencias para afectados. Cuerpo de Bomberos de Chone colabora en diferentes puntos con limpiezas y evacuación de agua. Levantamiento de información por parte de la UGR Cantonal. COE Cantonal Chone se reunió para coordinar trabajos y atención a la emergencia. Cuerpo de Bomberos de Chone UGR GAD Cantonal, IESS y MSP realizaron trabajos de evacuación de pacientes.
Fuentes de información:	SNGR CZ4 Umeva Manabí/Cuerpo de Bomberos de Chone/UGR Chone/MSP/IESS.



Socavamiento

Localización:	Santo Domingo de Los Tsáchilas/La Concordia/La Concordia/En la entrada a la parroquia Las Villegas, vía de primer orden La Concordia - Monterrey.
Antecedentes:	El 19/02/2024, debido a las lluvias suscitadas en la madrugada se produjo un socavamiento en la vía de primer orden.
Situación actual:	Al momento la vía de primer orden continúa cerrada al paso vehicular. Las vías alternas son: 1.- Vía antigua La Villegas- Monterrey 2.- La Concordia - Plan Piloto - Las Villegas - Monterrey.
Afectaciones:	- 30 metros de afectación de la vía aprox. - 1 bien público afectado (ambulancia MSP) - 2 personas heridas - 1 persona fallecida
Acciones de respuesta:	CTE brindó seguridad en el sitio y colocó cintas de seguridad. GAD Provincial realizó los trabajos de mantenimiento en la vía antigua a La Villegas, para el paso de vehículos livianos.
Fuentes de información:	SNGR CZ4 Umeva Santo Domingo/ECU 911/C.B.

ZONA 5



Inundación

Localización:	Los Rios/Babahoyo/La Union/La Puntilla - Clementina - Brisas del Río - río La Clementina.
Antecedentes:	El 04/03/2024, se reportó desbordamiento del río La Clementina en horas de la madrugada, ingresando a varias viviendas del lugar, como también dejando varias calles anegadas.
Situación actual:	Mediante visita al sitio, se reportó que debido al desbordamiento del río La Clementina una vivienda de material de caña colapsó en su totalidad, actualmente el caudal del río se encuentra con tendencia a aumentar de nivel, las familias afectadas se mantienen en las viviendas sin presencia de agua y la familia damnificada en casa acogiente de familiares.
Afectaciones:	- 35 viviendas afectadas - 35 familias afectadas - 140 personas afectadas

REPORTE DE MONITOREO DE AMENAZAS Y EVENTOS PELIGROSOS - No. 0144

Fecha y Hora de actualización: miércoles, 13 de marzo de 2024 - 11:49:22 / Página 7 de 13

Acciones de respuesta:	- 1 vivienda destruida - 1 familia damnificada UGR Babahoyo realizó barrido de afectaciones
Fuentes de información:	UMEVA-LOS RÍOS de SNGR realizó monitoreo con llamado a los puntos focales para el seguimiento del evento. SNGR CZ5 Umeva Los Ríos/UGR Babahoyo.

Actividad Volcánica



Localización:	Galápagos/ Isla Fernandina
Antecedentes:	Parque Nacional Galápagos reporta que el volcán Fernandina se encuentra en erupción, hasta el momento sin afectaciones ya que todo el enjambre va al mar, el reporte también lo han realizado embarcaciones de turismo que se encuentran por el lugar realizando sus recorridos turísticos.
Situación actual:	Los sistemas satelitales FIRMS, MIROVA-MODIS y MIROVA-VIIRS registraron, respectivamente: decenas de anomalías termales, 1 anomalía termal muy alta y 1 alta , y finalmente, 1 anomalía termal muy alta y 1 alta en las últimas 24 horas.
Afectaciones:	- Vegetación endémica (Palo Santo, Scalesia y Cactus), la magnitud de la afectación se reportará cuando el proceso eruptivo haya terminado y se tenga acceso al sitio.
Acciones de respuesta:	Parque Nacional Galápagos mantiene constante monitoreo con su personal de guardaparques. IG, se mantiene vigilando el fenómeno y avisará en caso de cambios significativos.
Fuentes de información:	SNGR mantiene informadas a las Autoridades sobre la evolución eruptiva. SNGR CZ5 Umeva Galápagos/Parque Nacional Galápagos

Inundación



Localización:	Guayas/El Triunfo/El Triunfo/Recinto El Martillo.
Antecedentes:	Debido a las fuertes precipitaciones que se registraron la tarde del 01/03/2024, se produjo el desbordamiento del río Mata de Plátano, ocasionando acumulación de agua en varias viviendas.
Situación actual:	El río Mata de Plátano se encuentra con tendencia a disminuir de nivel
Afectaciones:	- 39 viviendas afectadas preliminarmente - 39 familias afectadas preliminarmente
Acciones de respuesta:	GAD Cantonal El Triunfo confirmó la novedad y realizó el levantamiento de información
Fuentes de información:	SNGR CZ5 Umeva Guayas/GAD Cantonal El Triunfo.

Inundación



Localización:	Los Ríos/Babahoyo/Pimocha/rcto. Puerto de Luna - rcto. La Delia - rcto. Convento Chico - Estero La Julia.
Antecedentes:	El 01/03/2024, debido a las lluvias suscitadas se reportó desbordamiento del estero La Julia, en donde varias viviendas se vieron afectadas.
Situación actual:	Mediante visita en el sitio, se verificó que el caudal continúa desbordado y las familias afectadas se mantienen en sus viviendas.
Afectaciones:	- 230 viviendas afectadas - 230 familias afectadas - 920 personas afectadas
Acciones de respuesta:	SNGR en compañía de Gobernador de Los Ríos, Alcalde de Babahoyo, técnico del cantón realizaron entrega de ayuda humanitaria.
Fuentes de información:	SNGR CZ5 Umeva Los Ríos/UGR Babahoyo.

Colapso estructural



Localización:	Guayas/Guayaquil/Posorja/Nueva Posorja.
Antecedentes:	El 01/03/2024 por lluvias registradas en la madrugada, se produjo el colapso de un muro de contención, ocasionando el desbordamiento de un canal que se encuentra en el sector, se reporta varias viviendas afectadas
Situación actual:	Varias familias resultaron afectadas (quienes se mantienen en sus inmuebles) y otras damnificadas (las cuales se encuentran en familias acogidas), por lo que se realizó entrega de asistencia humanitarias. El canal al momento se encuentra en su cauce normal.
Afectaciones:	-12 viviendas destruidas -12 familias, 52 personas damnificadas -34 viviendas afectadas -34 familias, 109 personas afectadas
Acciones de respuesta:	GAD Cantonal realizó levantamiento de información y entrega de asistencia humanitaria. OOPP Municipal se encuentra realizando los trabajos de reforzamiento al borde del canal Prefectura del Guayas realizó entrega de asistencia humanitaria
Fuentes de información:	SNGR CZ5 Umeva Guayas/GAD Cantonal Guayaquil.

Inundación

Localización:	Los Ríos/Montalvo/Montalvo/rcto. La Huaquilla - rcto. Río Chico - Rcto. Los Almendros - La Maritza - La Alcancia - río Las Juntas - río Cristal.
----------------------	--

REPORTE DE MONITOREO DE AMENAZAS Y EVENTOS PELIGROSOS - No. 0144

Fecha y Hora de actualización: miércoles, 13 de marzo de 2024 - 11:49:22 / Página 8 de 13



Antecedentes:	El 28/02/2024, debido a la presencia de fuertes lluvias la madrugada se reportó el desbordamiento de los ríos mencionados, con ingreso a varias viviendas del lugar
Situación actual:	Actualmente el caudal se encuentra con tendencia a aumentar de nivel, las familias continúan en sus hogares y 81 familias de acuerdo al Decreto 316 recibirán el Bono de contingencia para personas afectadas.
Afectaciones:	- 190 viviendas afectadas - 190 familias afectadas - 609 personas afectadas
Acciones de respuesta:	MIES aprobó el bono de contingencia por el Decreto 316 el 06/03/2024
Fuentes de información:	UGR Montalvo realizó verificación de novedades el 11/03/2024
Fuentes de información:	SNGR CZ5 Umeva Los Ríos/ SNGR-UPREA/UGR Montalvo.



Inundación	
Localización:	Los Ríos/Babahoyo/Pimocha/El Porvenir - La Carmela - La Primavera - San Juan de Abajo - La Carmela de Abajo - El Tropezón - río Babahoyo.
Antecedentes:	El 27/02/2024, debido a las lluvias suscitadas se reportó el desbordamiento del río Babahoyo, en donde varias viviendas se vieron afectadas.
Situación actual:	Mediante visita en el sitio, se verificó que actualmente las familias se mantienen en las viviendas con presencia de agua, el caudal del río se mantiene desbordado, adicional a ello se programa entrega de ayuda humanitaria a las familias del lugar.
Afectaciones:	- 520 viviendas afectadas - 520 familias afectadas - 2080 personas afectadas
Acciones de respuesta:	Coordinador con Directora Zonal 5-8 de SNGR entregaron ayuda humanitaria en compañía del Presidente de la República, Alcalde de Babahoyo, Prefectura y Gobernador de Los Ríos el 29/02/2024.
Fuentes de información:	Teniente Político de Pimocha realizó verificación de novedades el 01/03/2024.
Fuentes de información:	SNGR CZ5 Umeva Los Ríos/SNGR-UPREA/UGR Montalvo.



Inundación	
Localización:	Los Ríos/Babahoyo/Febres Cordero/Rcto. Las Cañitas - Sector La Lambra - Matecito 1 - La Revesa - Nueva Ilusión - Los Ángeles - La Envidia - Los Álamos - La Victoria -San Antonio - San Miguelito - La Mestiza - CEDEGE - Guarumal - Guarel Los Laureles - La florida - Río Chilintomo.
Antecedentes:	Debido a la presencia de fuertes lluvias la madrugada del 20/02/2024, se reportó el desbordamiento del río Chilintomo, afectando a varias viviendas.
Situación actual:	Se entregó asistencia humanitaria a las familias afectadas, actualmente el caudal continúa desbordado y las familias se mantienen en sus viviendas.
Afectaciones:	- 25 viviendas afectadas - 25 familias afectadas - 100 personas afectadas - 912 ha. de cultivos afectados (Arroz - Cacao - Maiz Duro) - 130 productores con cultivos afectados - 35 ha. de cultivos con pérdida total (Arroz) - 1 productor con cultivos con pérdida total
Acciones de respuesta:	SNGR en compañía de UGR Babahoyo realizaron entrega de ayuda humanitaria.
Fuentes de información:	SNGR CZ5 Umeva Los Ríos UGR Babahoyo/MAG.



Inundación	
Localización:	Bolivar/Caluma/Caluma/ varios sectores: Retiro de Charquiyacu, Charquiyacu - vía Santa Ana, San José Bajo, La Palmas - vía Guayabal, Guayabal, Pita, Cabecera de Caluma vía a Choropamba, Estero del Pescado, San Antonio, Barrio Central, Silencio Pita, Cumbilli Chico - vía Naranja Pata, Pita, vía Pital.
Antecedentes:	A causa de las lluvias registradas en la madrugada del 04, 05/03/2024, se produjo el aumento y desbordamiento del río Tablas, río Caluma y estero S/N, dejando afectación a varias viviendas.
Situación actual:	Mediante informe EVIN se reporta afectaciones a varias viviendas, puentes vehiculares, bienes públicos y bienes privados. Las familias afectadas se encuentran habitando en las mismas viviendas. Los ríos y estero se encuentran en su cauce normal.
Afectaciones:	-15 viviendas afectadas por ingreso de agua lodo y escombros (11 en Charquiyacu - vía Santa Ana, 1 en San José Bajo, 1 en Cabecera de Caluma vía a Choropamba, 1 en Guayabal y 1 en Silencio Pita) -16 familias, 56 personas afectadas(12 familias, 42 personas en Charquiyacu - vía Santa Ana / 1 familia, 2 personas en San José Bajo / 1 familia, 4 personas en Cabecera de Caluma vía a Choropamba / 1 familia, 3 personas en Guayabal / 1 familia, 5 personas en el Silencio Pita) -6 bienes públicos afectados (1 muro de protección de la vía Las Palmas - Guayabal, 1 muro de protección en Estero del Pescado, 1 captación de agua del Estero del Pescado, 1 muro de protección en el Barrio Central, 1 Planta de Tratamiento de agua Residual en Pita, vía Pital y 1 muro de protección en Pita, vía Pital) -1 bien público destruido muro de contención (1 en Retiro de Charquiyacu). -9 vivienda en riesgo (1 en Las Palmas - vía Guayabal, 1 en Cumbilli Chico, vía Naranja Pata, 3 en el Barrio Central y 4 en Silencio Pita)

REPORTE DE MONITOREO DE AMENAZAS Y EVENTOS PELIGROSOS - No. 0144

Fecha y Hora de actualización: miércoles, 13 de marzo de 2024 - 11:49:22 / Página 9 de 13

Acciones de respuesta:	-1 puente vehicular afectado(San Antonio). -1 bien privado afectado (1 chanchera en Charquiyacu, vía Santa Ana). -Técnica de la UGR del GAD Caluma realizó el levantamiento de información EVIN. UGR del GAD Caluma realizó el levantamiento de información EVIN. Representantes de la Junta de Agua realizaron los trabajos de limpieza de la captación de agua del Estero del Pescado y en la Planta de Tratamiento de agua Residual en Pita.
Fuentes de información:	Maquinaria del GAD Provincial realiza trabajos de encauzamiento del río Caluma en el Barrio las Palmas vía a Guayabal. SNGR CZ5 Umeva Bolívar/GAD Caluma, Bomberos Caluma

ZONA 6



Deslizamiento

Localización:	Azuay/Santa Isabel/Santa Isabel/La Cría.
Antecedentes:	El 03/06/2022, se suscitó un deslizamiento producto de la saturación del suelo originado por la combinación del deficiente sistema de riego en el sector, del taponamiento de diferentes quebradas y la deficiencia en el drenaje del terreno. El 06/04/2023, la SGR emitió el cambio a ALERTA NARANJA El 20/06/2023 MIES entregó Bonos de Contingencia a 22 familias afectadas de la comunidad La Cría.
Situación actual:	Con fecha 23 de Enero del 2024, UGR Santa Isabel informa que para dar cumplimiento a las resoluciones establecidas el 10-01-2024 por el COE Cantonal Santa Isabel, se han realizado las siguientes acciones: 1. Se mantienen activadas las siete (7) mesas técnicas de trabajo y los tres (3) grupos de trabajo del COE Cantonal de Santa Isabel. 2. Se elaboró y entregó informe de recomendación de cambio de uso del suelo al Concejo Cantonal de Santa Isabel. 3. Se entregó informe de justificativos técnicos para la declaración de zona inhabitable, a la Dirección de Planificación y Departamento Jurídico del GAD Santa Isabel. 4. SGR motivó la activación del COE Provincial con la finalidad de dar a conocer a la plenaria sobre la situación actual del macro deslizamiento en el sector La Cría y dar atención desde cada una de sus competencias como MTT-P y GTT. 5. Se realizó la reunión y socialización de la propuesta de habilitación de la vía Sulupali Grande - Sauce Loma - El Progreso con el Departamento de Vialidad del GAD Provincial. 6. Se entregaron los estudios y diseños a la Gobernación del Azuay y CELEC para la evaluación del problema y determinación de soluciones. 7. Se actualizan los datos de afectados y damnificados, así como las personas en el AT y otras modalidades de AT. 8. Se adecuan los espacios en el Alojamiento Temporal por parte del Municipio de Santa Isabel. 9. Se programó la capacitación al personal municipal por parte de la SGR. 10. Se enviaron oficios al GAD Provincial para la inclusión de los estudios de los sistemas de riesgo en la planificación operativa anual. 11. Se realizó la solicitud de gestión interinstitucional para la realización de estudios de zonificación geotectónica en los sectores de proyección urbana. 12. Se elabora el plan de respuesta para la atención a las familias que permanecen dentro de la zona de influencia del macro deslizamiento de La Cría.
Afectaciones:	- 82 familias afectadas (308 personas) - 8 familias damnificadas (25 personas que permanecen en casa de familias acogientes) - 130 personas evacuadas (albergue temporal)(Con fecha 15/08/2023 se encuentran en el albergue 38 familias 104 personas) - 38 familias evacuadas. - 44 viviendas afectadas - 8 viviendas destruidas - 3 bienes privados afectados (capilla, casa comunal, cancha central) - 2 bienes públicos afectados
Acciones de respuesta:	UGR Santa Isabel en conjunto con SGR CZ6 realizan acciones de atención a la emergencia
Fuentes de información:	SNGR CZ6 Unidad de Monitoreo Azuay-Cañar.

ZONA 7



Inundación

Localización:	El Oro/Balsas /Balsas, Cabecera cantonal/Varios sectores(Ciudadela El Paraíso, Milagro, Naranjito, Las Acacias, Primero de Mayo, Urdesa y sitio San Roquito Alto).
Antecedentes:	El 20/02/2024, por lluvias se registró inundación en varias calles del cantón, además el ingreso de agua en varias viviendas y la afectación de un poste de alumbrado público. Las familias afectadas continúan en sus viviendas. MTT1 Cantonal se activó por afecciones a las captaciones y tuberías que conducen agua potable hacia el cantón el mismo que fue restablecido inmediatamente, en la ciudadela El Progreso fue abastecido de líquido vital por tanqueros de C.B Balsas. En el sector Las Acacias por la corriente de agua se generó un deslizamiento en la parte posterior de una vivienda provocando el ingreso de lodo afectando varios enseres de una familia conformada por seis personas las cuales al momento se encuentran en casa de acogida.
Situación actual:	Se entregó asistencia humanitaria a las familias afectadas por el evento.
Afectaciones:	- 15 viviendas afectadas (5 afectadas por el ingreso de agua y 4 por deslizamiento y 6 por socavamiento) - 7 familias de 28 personas afectadas (las cuales 1 familia de 4 personas salió arrendar un departamento y 3 familias de 12 personas afectadas por pérdida total de cultivos) - 1 familia de 6 personas damnificadas por pérdida de enseres (permanecen en casa acogiente).

REPORTE DE MONITOREO DE AMENAZAS Y EVENTOS PELIGROSOS - No. 0144

Fecha y Hora de actualización: miércoles, 13 de marzo de 2024 - 11:49:22 / Página 10 de 13

	<ul style="list-style-type: none"> - 7 bienes públicos afectados (1 poste de alumbrado público, 1 tuberías de agua potable, 5 alcantarillas). - 50 familias afectadas indirectamente por falta de agua potable. - 100% servicio de agua potable afectado (habilitado). - 5 puentes afectados. - 1 puente destruido. - 1 bien público destruido (alcantarillado). - 1.000 metros de vía afectada de tercer orden (Parcialmente habilitada). - 0.41 hectáreas pérdida total (café y plátano)
Acciones de respuesta:	SNGR conjuntamente con Alcaldesa de cantón y Jefe Político, entregaron Asistencia Humanitaria Obras Públicas del GAD Cantonal en las jornadas laborales continúa realizando trabajos de limpieza de la vía y reparación de alcantarillados.
Fuentes de información:	Unidad de Monitoreo de SNGR mantiene seguimiento a las acciones de respuesta. SNGR C27 Umeva El Oro/UPREA SGR/GAD Cantonal.



Inundación

Localización:	El Oro/Pasaje/Casacay/Varios Sectores (El Mamey, Huizho).
Antecedentes:	El 21/02/2024 por lluvias fuertes en el cantón, se registró la creciente de río Huizho y sus vertientes, ocasionando el colapso de dos viviendas y un puente peatonal que conduce a Mamey; asimismo, por la misma creciente del río se desbordó una quebrada S/N, la cual provocó el ingreso de agua a un domicilio y la pérdida total de sus enseres. En el barrio Miraflores se registró la caída de árboles que afectó parcialmente el techo de una vivienda y una vía de tercer orden que conduce hacia predios agrícolas afectando parcialmente la vía. al tránsito vehicular.
Situación actual:	UGR GAD Cantonal informa que las familias que se encontraban en casa acogiente, salieron voluntariamente de las mismas y pernoctan en sus terrenos donde recibieron asistencia humanitaria. Al momento la vía se encuentra habilitada.
Afectaciones:	<ul style="list-style-type: none"> - 2 viviendas destruidas - 2 vivienda afectadas (1 por ingreso de agua y 1 por caída de árbol - 3 familias de 14 personas damnificadas (de las cuales, 11 personas retornaron a sus terrenos). - 1 puente peatonal destruido. - 20 metros de vía parcialmente habilitada - 1 familia de 4 personas afectadas (productores agrícolas) - 2 hectáreas de cultivos afectados (banano)
Acciones de respuesta:	SNGR entregó asistencia humanitaria. UGR GAD Cantonal acompañó a la entrega de asistencia humanitaria y verificó el estado actual de las familias. OO.PP GAD Provincial realizó los trabajos en la vía.
Fuentes de información:	SNGR C27 Umeva El Oro/Cuerpo de Bomberos de Valencia.

3. Monitoreo de estado de vías afectadas por eventos peligrosos

04 VÍAS DE PRIMER ORDEN CERRADAS:

No.	Provincia	Cantón	Parroquia	Sector/Vía	Evento Peligroso	Afectación (mts lineales)	Fecha del evento	Vías alternas
1	Bolívar	Chillanes	Chillanes	San Francisco de Azapi Km 39, vía Chillanes-Bucay [E495]	DESPLAZAMIENTO	20	29/02/2024	Chillanes - La Miran - Bucay.
2	Santo Domingo de los Tsáchilas	La Concordia	La Concordia	En la entrada a la parroquia Las Villegas, vía de primer orden La Concordia - Monterrey	SOCAVAMIENTO	30	19/02/2024	Vía antigua La Villegas- Monterrey / La Concordia - Plan Piloto - Las Villegas - Monterrey.
3	Manabí	Jipijapa	Jipijapa	Km 1 Jardines de la Paz, vía Jipijapa - Guayaquil [E482]	SOCAVAMIENTO	80	22/02/2024	Ninguna
4	Chimborazo	Alausí	Alausí	Casual y Nuevo Alausí, vía Alausí - Guamote [E-35]	DESPLAZAMIENTO	2320	26/03/2023	vía alterna del tercer orden Riobamba Guasuntos Alausí - sub tramo Vishud Guasuntos.

32 VÍAS DE PRIMER ORDEN PARCIALMENTE HABILITADAS:

No.	Provincia	Cantón	Parroquia	Sector/Vía	Evento Peligroso	Afectación (mts lineales)	Fecha del evento	Vías alternas
1	Morona Santiago	Morona	Zuñac	Km 66, vía Macas - Riobamba [E46]	DESPLAZAMIENTO	15	09/03/2023	Ninguna
2	Napo	El Chaco	Santa Rosa	Tres Cruces, vía El Chaco - Reventador [E45]	HUNDIMIENTO	--	18/02/2024	Ninguna
3	Santo Domingo de los Tsáchilas	Santo Domingo	Alluriquín	Km 83 Vía Aloag - Santo Domingo E- 20	DESPLAZAMIENTO	50	06/01/2024	---

REPORTE DE MONITOREO DE AMENAZAS Y EVENTOS PELIGROSOS - No. 0144

Fecha y Hora de actualización: miércoles, 13 de marzo de 2024 - 11:49:22 / Página 11 de 13

No.	Provincia	Cantón	Parroquia	Sector/Vía	Evento Peligroso	Afectación (mts lineales)	Fecha del evento	Vías alternas
4	Cotopaxi	Pujilí	Tingo	Tacajaló ingreso a la Esperanza, vía Pujilí - La Maná [E-30].	DESPLAZAMIENTO	--	31/01/2024	Ninguna
5	Los Ríos	Babahoyo	Pimocha	Puente de Los Gemelos	SOCAVAMIENTO	6	19/01/2024	Ninguna
6	Imbabura	Cotacachi	García Moreno	entrada a Limones, vía Otavalo - Selva Alegre - Sanguangal - Las Golondrinas Km 89 [E29]	DESPLAZAMIENTO	100	05/01/2024	Ninguna
7	Azuay	Sigsig	Sigsig	km 18+740, Vía Cuenca-Sigsig-Matanga[E-594]	DESPLAZAMIENTO	30	02/01/2024	Ninguna
8	Cotopaxi	Latacunga	Eloy Alfaro	Por el night club El Bosque, vía Latacunga - Pujilí [E-30]	DESPLAZAMIENTO	25	29/12/2023	Ninguna
9	Imbabura	Ibarra	Carolina	San Jerónimo-Guadual; vía Salinas - Lita km 114 [E10]	DESPLAZAMIENTO	125	22/12/2023	Ninguna
10	Morona Santiago	Limón Indanza	General Leonidas Plaza Gutiérrez (Limón)	Loma de la Virgen, vía Plan de Milagro-Gualaceo	DESPLAZAMIENTO	26	12/12/2023	Cuenca-Guarumales-Méndez-Limón Indanza-Plan de Milagro.
11	Tungurahua	Baños de Agua Santa	Río Verde	San Jorge, vía Baños - Puyo [E30]	SOCAVAMIENTO	100	16/07/2023	Ninguna
12	Tungurahua	Baños de Agua Santa	Ulba	Agoyán, vía Baños - Puyo [E-30]	SOCAVAMIENTO	30	27/06/2023	Ninguna
13	Esmeraldas	Quinindé	Malimpia	Malimpia, E20 pasando el basurero a mano derecha	SOCAVAMIENTO	30	03/04/2023	Ninguna
14	Morona Santiago	Limón Indanza	Yunganza (Cab. en el rosario)	Km 35, El Rosario, vía Bella Unión - Limón [E45]	DESPLAZAMIENTO	30	04/03/2023	Ninguna
15	Manabí	Manta	San Lorenzo	Ruta del Spondylus San Lorenzo - Santa Rosa [E15]	OLEAJE	1200	24/01/2023	Ninguna
16	Azuay	Sevilla de Oro	Palmas	km 76, Vía Paute Guarumales Méndez [E-40]	DESPLAZAMIENTO	25	05/09/2022	Ninguna
17	Azuay	Sevilla de Oro	Palmas	km 61, Vía Paute Guarumales Méndez [E-40]	SOCAVAMIENTO	35	30/08/2022	Ninguna
18	Manabí	Puerto López	Salango	La Rinconada 5 Cerros, vía Puerto López - Santa Elena [E15].	HUNDIMIENTO	4	28/08/2022	Ninguna
19	Manabí	Sucre	Leonidas Plaza	Km 19, San Agustín-Tosagua [E-383]	SUBSIDENCIA	150	14/08/2022	Ninguna
20	Morona Santiago	Sucúa	Asunción	Sector paso Carreño [E45]	SOCAVAMIENTO	5	18/05/2022	Ninguna
21	Pichincha	Mejía	Manuel Cornejo A.	km 38 + 600, vía Alóag - Unión del Toachi [E20]	HUNDIMIENTO	15	25/02/2022	Ninguna
22	Esmeraldas	Quinindé	Rosa Zarate (Quinindé)	Km 68 Los Vergeles, vía Esmeraldas - Quinindé [E20]	HUNDIMIENTO	40	08/02/2022	Ninguna
23	Imbabura	Ibarra	Carolina	San Jerónimo; vía Salinas - Lita [E 10]	DESPLAZAMIENTO	225	22/12/2021	1.- Ruta desde la E10 Gualupe - San Juan de Lachas (Carchi) - por la E 182 Gualchan - Chical - Maldonado - Tulcán - Ibarra 2.- Para vehículos livianos, E10 desde San Jerónimo - Buenos Aires - Cahuasqui - Tumbabiro.
24	Cañar	Cañar	Ingapirca	Vía El tambo - Ingapirca - Honorato Vásquez km 8+100, km 15.	DESPLAZAMIENTO	100	24/11/2021	Ninguna
25	Morona Santiago	Morona	Macas, cabecera cantonal y capital provincial	Vía Macas-Puyo [E45], tramo puente sobre el río Copueno-puente sobre el río Upano	SOCAVAMIENTO	180	16/05/2021	Ninguna
26	Napo	El Chaco	Gonzalo Díaz De Pineda (El Bombón)	San Rafael, Piedra Fina, San Luis, San Carlos, Vía Y de Baeza-Lago Agrio [E45]	SOCAVAMIENTO	1040	02/02/2020	Lago Agrio - Coca - Y de Narupa - Tena - Ambato - Quito
27	Morona Santiago	Santiago	Patuca	Loma Seca vía Patuca - Santiago [E40]	SOCAVAMIENTO	15	15/01/2020	Ninguna
28	Morona Santiago	Tiwintza	San José de Morona	Shaime, vía Santiago-San José de Morona [E40]	COLAPSO ESTRUCTURAL	170	13/05/2020	Ninguna
29	Morona Santiago	Tiwintza	Santiago, cabecera cantonal	Km 75, Yapapas, vía Entronque a Santiago de Méndez - Santiago [E40]	DESPLAZAMIENTO	70	16/05/2020	Ninguna
30	Morona Santiago	Tiwintza	Santiago, cabecera cantonal	Palomino km 68, vía Santiago-San José de Morona [E40]	SOCAVAMIENTO	70	16/05/2020	Ninguna

REPORTE DE MONITOREO DE AMENAZAS Y EVENTOS PELIGROSOS - No. 0144

Fecha y Hora de actualización: miércoles, 13 de marzo de 2024 - 11:49:22 / Página 12 de 13

No.	Provincia	Cantón	Parroquia	Sector/Vía	Evento Peligroso	Afectación (mts lineales)	Fecha del evento	Vías alternas
31	Morona Santiago	Morona	Macas, cabecera cantonal y capital provincial	Puente sobre el río Upano, vía Macas-Puyo-[E45]	SOCAVAMIENTO	57	21/06/2020	Ninguna
32	Morona Santiago	Tiwintza	Santiago, cabecera cantonal	Yapapas, vía Entronque a Santiago de Méndez - Santiago [E40]	SOCAVAMIENTO	50	21/08/2020	Ninguna

09 VÍAS DE SEGUNDO ORDEN CERRADAS:

No.	Provincia	Cantón	Parroquia	Sector/Vía	Evento Peligroso	Afectación (mts lineales)	Fecha del evento	Vías alternas
1	Manabí	Rocafuerte	Rocafuerte	Tierra bonita, límite cantonal con Tosagua a 700 metros de la vía Estatal [E38]	SUBSIDENCIA	100	23/02/2024	Ninguna
2	Manabí	Pichincha	Pichincha	Agua Blanca, Vía Las Damas - Puerto Conguillo	DESLIZAMIENTO	15	18/02/2024	Ninguna
3	Imbabura	Otavalo	San José de Quichinche	El Puente	INUNDACIÓN	60	19/12/2023	Ninguna
4	Esmeraldas	Quinindé	Cube	Recinto Cube	DESLIZAMIENTO	20	25/05/2023	Ninguna
5	Santa Elena	Salinas	Anconcito	Vía al Puerto Pesquero	SOCAVAMIENTO	--	14/03/2023	Ninguna
6	Pichincha	Quito	Conocoto	Calles Hermano Miguel y Panzaleo, cruce de vías	SOCAVAMIENTO	30	28/02/2022	Ninguna
7	Azuay	Nabón	Nabón	Rosas, Bellavista, Tamboloma, Chunazana	DESLIZAMIENTO	50	14/03/2021	Corraleja-Yasudel-Susudel
8	Imbabura	Pimampiro	Pimampiro, Cabecera Cantonal	San José de Aloburo	DESLIZAMIENTO	500	09/11/2021	Vía Narchimbuela - Pimampiro
9	Pichincha	Mejía	Tambillo	El Murco - Pasando la escuela Carlos Freire Larrea	INUNDACIÓN	---	11/04/2022	Ninguna

08 VÍAS DE SEGUNDO ORDEN PARCIALMENTE HABILITADAS:

No	Provincia	Cantón	Parroquia	Sector/Vía	Evento Peligroso	Afectación (mts lineales)	Fecha del evento	Vías alternas
1	Manabí	24 de Mayo	Noboa	Las flores, San Francisco, vía Noboa-Sucre Km 22	INUNDACIÓN	400	08/03/2024	Ninguna
2	Cañar	Cañar	Ducur	Javin-Vía Montenegro	DESLIZAMIENTO	60	01/03/2024	Ninguna
3	Bolívar	San Miguel	Bilován	varios sectores: Cedropamba-Sandalan-San Pedro, Matapalo, Santana y El Tingo	DESLIZAMIENTO	100	21/02/2024	Ninguna
4	Manabí	Sucre	San Isidro	San Isidro, vía San Isidro - Eloy Alfaro	HUNDIMIENTO	100	22/01/2024	Ninguna
5	El Oro	Piñas	Capiro	Conchicola, vía Piñas - Capiro	HUNDIMIENTO	30	04/01/2024	Ninguna
6	El Oro	Piñas	Moromoro	El Placer, vía El Placer, Vía Buenaventura Saracay [E-585]	DESLIZAMIENTO	3	17/10/2023	Ninguna
7	Chimborazo	Pallatanga	Pallatanga	Jiménez, vía Jiménez - Pallatanga	SOCAVAMIENTO	--	27/05/2023	Ninguna
8	Pichincha	Quito	San Antonio	Monjas y Chaguar	COLAPSO ESTRUCTURAL	15	07/05/2022	Ninguna

17 VÍAS DE TERCER ORDEN CERRADAS:

No.	Provincia	Cantón	Parroquia	Sector/Vía	Evento Peligroso	Afectación (mts lineales)	Fecha del evento	Vías alternas
1	Manabí	24 de Mayo	Sixto Durán Ballén	Comunidad Las Pajitas y Las Mercedes	INUNDACIÓN	--	09/03/2024	Ninguna
2	Cañar	La Troncal	La Troncal	Vía al recinto San Pascual	DESLIZAMIENTO	30	05/03/2024	Ninguna
3	Cañar	Cañar	San Antonio	Vía a la comunidad de San Antonio, Termales, La Merced y el Barranco	DESLIZAMIENTO	100	04/03/2024	Ninguna
4	Bolívar	Caluma	Caluma	varios sectores: Retiro de Charquiyacu - vía Tres Pailas, Cabecera de Caluma vía a Choropamba y Estero del Pescado	DESLIZAMIENTO	295	04/03/2024	Ninguna
5	Bolívar	Chimbo	Telimbela	Las Peñas	INUNDACION	50	28/02/2024	El Valle-Caluma
6	Pichincha	Rumiñahui	Sangolquí	Centro de convenciones de Rumiñahui, calles Quito y Atacazo	SOCAVAMIENTO	25	27/02/2024	Ninguna
7	Esmeraldas	Quinindé	La Unión	Boca del Campo, comunidad el Rosario	DESLIZAMIENTO	---	24/02/2024	Ninguna

REPORTE DE MONITOREO DE AMENAZAS Y EVENTOS PELIGROSOS - No. 0144

Fecha y Hora de actualización: miércoles, 13 de marzo de 2024 - 11:49:22 / Página 13 de 13

8	Cotopaxi	La Maná	Pucayacu	Sandomo, vía Pucayacu - Sandomo - Sigchos	DESLIZAMIENTO	60	22/02/2024	Ninguna
9	El Oro	Balsas	Balsas	San Roquito, Vía Balsas - San Roquito	DESLIZAMIENTO	10	20/02/2024	Ninguna
10	Bolívar	Echeandia	Echeandia	varios sectores, El Congreso, vía al Guabito, San José de Camarón, Congreso la Y", vía San José de Camarón a Carimara, Pitiambe, Cruce de la Libertad y Congreso, San Eduardo, Estero de Damas, vía a Plaza Roja y Malecón Alto y Bajo.	SOCAVAMIENTO	47	29/01/2024	Ninguna
11	Imbabura	Cotacachi	Apuela	Apuela Centro Poblado, Cristopamba, Santa Rosa, La Playa, Pueblo Viejo, La Esperanza	DESLIZAMIENTO	120	19/12/2023	Ninguna
12	Imbabura	Cotacachi	Peñaherrera	El Cristal, vía Peñaherrera - Villafloa	DESLIZAMIENTO	50	19/12/2023	Ninguna
13	Pichincha	Mejía	Tambillo	Ushco, vía Tambillo - Panamericana Sur	INUNDACIÓN	20	10/04/2022	Ninguna
14	Pichincha	Mejía	Manuel Cornejo Astorga (Tandapi)	Vía de ingreso a las Comunidades Peñas Blancas, El Paraíso, El Mirador y San Francisco	DESLIZAMIENTO	140	08/02/2022	Ninguna
15	Morona Santiago	Morona	Sinai	Playas de San Luis, vía Santa María Tunants-Playas de San Luis-Quinta Cooperativa	INUNDACIÓN	3884	02/05/2021	Ninguna
16	Azuay	Cuenca	Nulti	Pasto Romero, vía al centro Parroquial	DESLIZAMIENTO	30	16/04/2021	Ninguna
17	Chimborazo	Chunchi	Chunchi, cabecera cantonal	Armenia	DESLIZAMIENTO	955,9	20/01/2021	Ninguna

09 VÍAS DE TERCER ORDEN PARCIALMENTE HABILITADAS:

No.	Provincia	Cantón	Parroquia	Sector/Vía	Evento Peligroso	Afectación (mts lineales)	Fecha del evento	Vías alternas
1	El Oro	Piñas	Moromoro	Sambotambo, vía Sambotambo - Buenaventura	DESLIZAMIENTO	10	05/03/2024	Ninguna
2	Esmeraldas	Quinindé	La Unión	Recinto La Pimienta, vía Playa del Muerto	HUNDIMIENTO	--	22/01/2024	Ninguna
3	El Oro	Marcabellí	Marcabellí	Villa Seca, Vía Marcabellí - Las Lajas	DESLIZAMIENTO	60	11/01/2024	Ninguna
4	El Oro	Piñas	Capiro	Conchicola, vía Piñas - Capiro	HUNDIMIENTO	30	05/01/2024	Ninguna
5	Tungurahua	Ambato	Totoras	Barrio el Recreo, A 3 cuadras del parque central, vía Totoras - El Recreo	DESLIZAMIENTO	--	29/12/2023	Ninguna
6	Esmeraldas	Esmeraldas	San Mateo	Recinto Danila	DESLIZAMIENTO	-	28/12/2023	Ninguna
7	Esmeraldas	Quinindé	Chura	comunidad Chancama adentro sector Valle Hermoso	SOCAVAMIENTO	15	06/12/2023	Ninguna
8	Imbabura	Otavalo	Selva Alegre	Comunidad de Pamplona	DESLIZAMIENTO	-	22/11/2023	Ninguna
9	Pastaza	Arajuno	Arajuno	Boano, vía Shiwakucha - Puni Bocana	SOCAVAMIENTO	70	28/07/2022	Ninguna

Reporte generado por la Dirección de Monitoreo de Eventos Adversos de la Secretaría de Gestión de Riesgos.

Reporte elaborado por:

Nombre: - Digitador Nacional Joao Aspiazu

Correo electrónico: Luis.aspiazu@gestionderiesgos.gob.ec

Teléfono: 042593500 ext. 1605

Reporte revisado por:

Nombre: Victor Sánchez - Analista de Monitoreo de Eventos Adversos

Correo electrónico: victor.sanchez@gestionderiesgos.gob.ec

Teléfono: 042593500 ext. 1603

Para ser agregado o removido de esta lista de destinatarios, por favor envíe un correo electrónico a sala.nacional@gestionderiesgos.gob.ec
Para más información, visite nuestro sitio web: <https://www.gestionderiesgos.gob.ec/reportes-de-monitoreo-de-amenazas-y-eventos-peligrosos-2022/>