



AFECTACIONES POR LLUVIAS EN EL ECUADOR

Inicio 29/01/2024 al 25/03/2024 - 10:00. En referencia al SITREP N° 48

Desde el 29 de enero de 2024 hasta la presente fecha, por lluvias se han registrado 1159 eventos peligrosos en 23 provincias, afectando a 165 cantones y 474 parroquias. Los eventos más recurrentes son los siguientes: inundaciones (59,88%), deslizamientos (21,48%), colapsos estructurales (8,20%), socavamientos (3,62%), vendavales (3,28%) y aluvión (1,29%)

Mapa provincias con mayor impacto a personas: **Manabí, Guayas, Los Ríos, Esmeraldas, Cotopaxi, Santa Elena Y Bolívar**



6
Personas fallecidas



155.764
Personas afectadas



1.996
Personas damnificadas



34.221
Viviendas afectadas



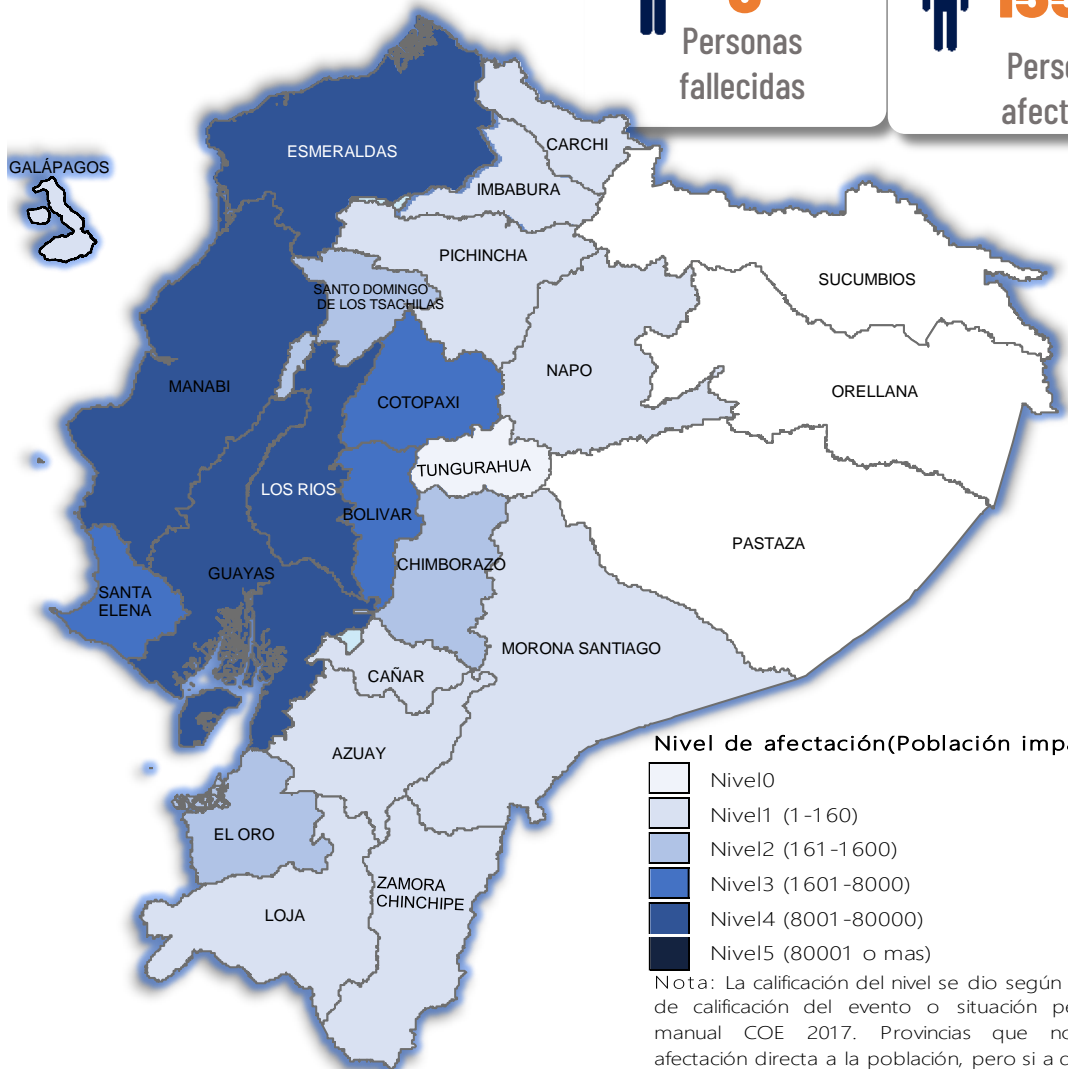
118
Viviendas



38,04
Km de vías



28.515,90
Ha. de cultivos



Nivel de afectación (Población impactada)

- Nivel 0
- Nivel 1 (1-160)
- Nivel 2 (161-1600)
- Nivel 3 (1601-8000)
- Nivel 4 (8001-80000)
- Nivel 5 (80001 o mas)

Nota: La calificación del nivel se dio según la "Tabla de calificación del evento o situación peligrosa", manual COE 2017. Provincias que no tienen afectación directa a la población, pero si a diferentes infraestructuras, se registran en el nivel 0.

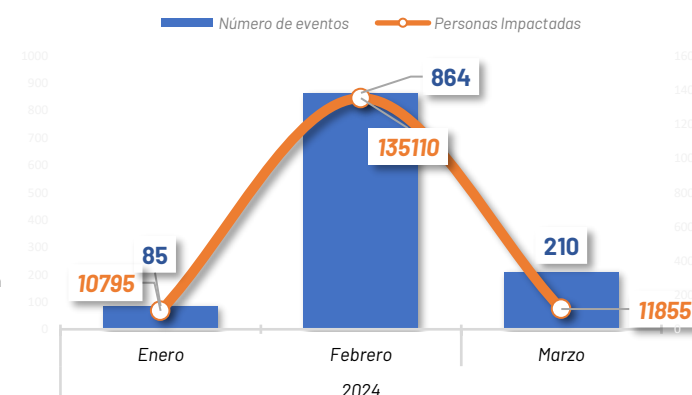
Cantidad de eventos por lluvias



Detalle de afectaciones a nivel provincia

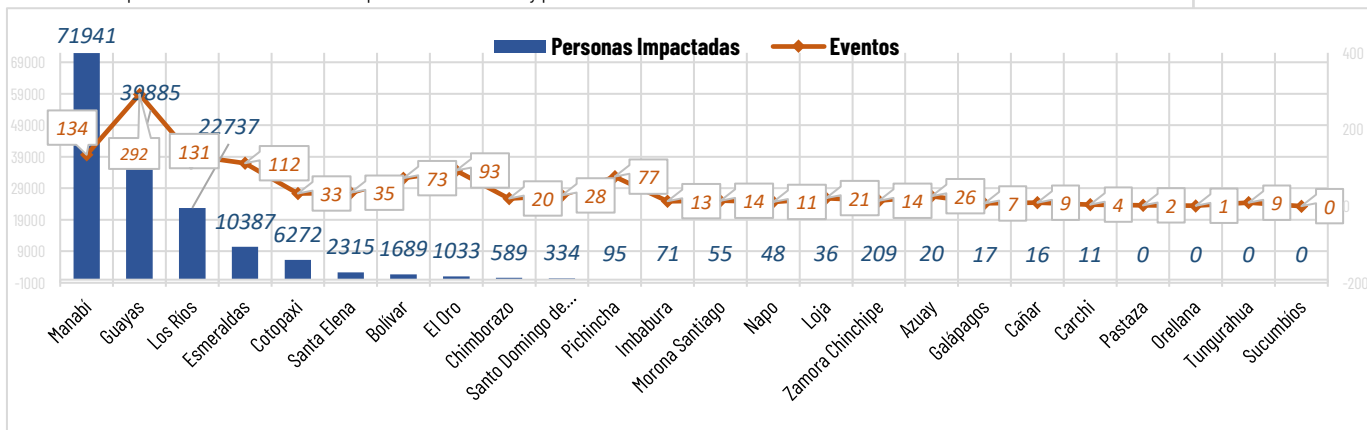
Provincia	Personas fallecidas	Personas Afectadas	Personas Damnificadas	Viviendas Afectadas	Viviendas Destruidas	Km. de vías afectadas
Manabí	1	71012	929	17153	40	2,75
Guayas	0	39698	187	10014	39	0,56
Los Ríos	0	22710	27	5436	10	3,27
Esmeraldas	0	9700	687	762	10	2,66
Cotopaxi	0	6248	24	15	0	6,06
Santa Elena	0	2296	19	240	4	0,04
Bolívar	0	1666	23	140	7	5,14
El Oro	1	1000	33	183	4	1,97
Chimborazo	0	551	38	26	0	9,48
Santo Domingo de L	1	329	5	86	0	0,21
Pichincha	0	95	0	52	0	1,08
Imbabura	0	71	0	16	0	1,93
Morona Santiago	0	55	0	10	0	0,65
Napo	0	48	0	12	0	0,11
Loja	0	31	5	8	1	0,22
Zamora Chinchipe	0	190	19	51	3	0,88
Azuay	3	20	0	5	0	0,62
Galápagos	0	17	0	5	0	0,00
Cañar	0	16	0	5	0	0,29
Carchi	0	11	0	2	0	0,04
Pastaza	0	0	0	0	0	0,00
Orellana	0	0	0	0	0	0,00
Tungurahua	0	0	0	0	0	0,07
Sucumbios	0	0	0	0	0	0,00
Total	6	155764	1996	34221	118	38,04

Número de eventos vs Personas Impactadas por mes



Recurrencia de eventos por lluvias vs Personas Impactadas a nivel provincial

Personas impactadas refiere a la suma de personas afectadas y personas damnificadas



Situación meteorológica

Según el Boletín Meteorológico Nro. 19 de INAMHI, Estatus: advertencia, con vigencia desde las 13H00 del 23 hasta las 07H00 del 27 de marzo de 2024, indica que el nivel de amenaza es: Medio, Alto y Muy Alto con un fenómeno de Lluvias y Tormentas Eléctricas. En los próximos días se presentarán lluvias de moderada y puntual alta intensidad, con mayor énfasis en la región Insular, interior del Litoral, estribación de cordillera occidental y en la Región Oriental. En dichos sectores, los eventos de mayor relevancia se enfocarán entre la tarde del 23 y 24; y entre el 25 y 26 de marzo.

Región Litoral: Lluvias de moderada y puntual alta intensidad con tormentas eléctricas y ráfagas de viento. Se prevé que las lluvias se presenten entre horas de la noche y madrugada.

Región Insular: Lluvias de moderada intensidad y presencia de ráfagas de viento con mayor intensidad al sur de las islas.

Región Interandina: Lluvias moderadas y de mayor intensidad en zonas de estribación de cordillera occidental.

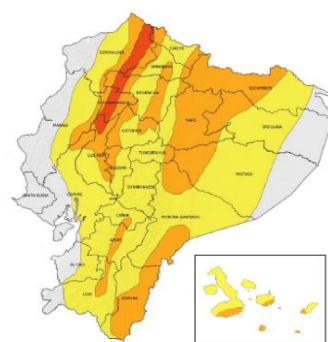
Región Amazónica: Lluvias de moderada y puntual alta intensidad al norte y sur de la región.

ZONAS AFECTADAS

Región Litoral: Mayor intensidad en las provincias de Esmeraldas, Santo Domingo de los Tsáchilas y Los Ríos.

Región Interandina: Mayor intensidad en zonas de estribación de cordillera occidental de Pichincha, Cotopaxi y Bolívar.

Región Amazónica: Mayor intensidad al noroccidente y sur de la región.





AFECTACIONES POR LLUVIAS EN EL ECUADOR

Inicio 29/01/2024 al 25/03/2024 - 10:00. En referencia al SITREP N° 48

COE ACTIVADOS

Para la atención de los eventos peligrosos presentados por lluvias se activaron:



7 COE Provinciales

Loa Ríos, Santa Elena, Manabí, Santo Domingo de los Tsáchilas, Guayas, Esmeraldas y Bolívar

43 COE Cantonales

No.	Provincia	Cantón	Fecha de activación	No.	Provincia	Cantón	Fecha de activación
1	Carchi	Imbabura	29/1/2024	22	Imbabura	Altoona	29/1/2024
2	Chimborazo	Chunchi	29/1/2024	24	Manabí	Morona	29/1/2024
3	Chimborazo	Albani	29/1/2024	25	Manabí	Baba	29/1/2024
4	Azuay	Canta Puma Enrique	29/1/2024	26	Manabí	Buena Fe	29/1/2024
5	Chimborazo	Chimbo	29/1/2024	27	Manabí	El Valle	29/1/2024
6	Bolívar	Caluma	29/1/2024	28	Los Ríos	Pueblo Viejo	29/1/2024
7	Bolívar	Chobandá	29/1/2024	29	Los Ríos	Quevedo	29/1/2024
8	El Oro	Fraser	29/1/2024	30	Manabí	San Juan	29/1/2024
9	Esmeraldas	Esmeraldas	29/1/2024	31	Manabí	Valencia	29/1/2024
10	Esmeraldas	Misale	29/1/2024	32	Manabí	Ventanas	29/1/2024
11	Esmeraldas	Quimsá	29/1/2024	33	Manabí	Vinces	29/1/2024
12	Bolívar	Alfredo Baquerizo Moreno	29/1/2024	34	Manabí	Flaco Alfaro	29/1/2024
13	Bolívar	Chone	29/1/2024	35	Manabí	Chone	29/1/2024
14	Bolívar	Balzar	29/1/2024	36	Manabí	Jipijapa	29/1/2024
15	Bolívar	Chalume	29/1/2024	37	Manabí	Chimbo	29/1/2024
16	Guayas	Chanduy	29/1/2024	38	Manabí	Pedernales	29/1/2024
17	Guayas	Milagro	29/1/2024	39	Manabí	Portoviejo	29/1/2024
18	Guayas	Naranjal	29/1/2024	40	Manabí	Puerto López	29/1/2024
19	Guayas	Palestina	29/1/2024	41	Manabí	Santa Ana	29/1/2024
20	Guayas	Playas	29/1/2024	42	Manabí	Tosagua	29/1/2024
21	Santa Elena	Santa Lucía	29/1/2024	43	Santo Domingo de los Tsáchilas	La Concordia	29/1/2024
22	Santo Domingo de los Tsáchilas	Santo Domingo	29/1/2024				

ASISTENCIA HUMANITARIA

Desde el 29 de enero de 2024 hasta la presente fecha para la atención de la población impactada por eventos a causa de lluvias, la Secretaría Nacional de Gestión de Riesgos (SNGR), así como las demás instituciones de Sistema Nacional Descentralizado de Gestión Integral de Riesgos y Desastres (SNDGIRD), han entregado bienes de asistencia humanitaria como se detalla a continuación:



48.096

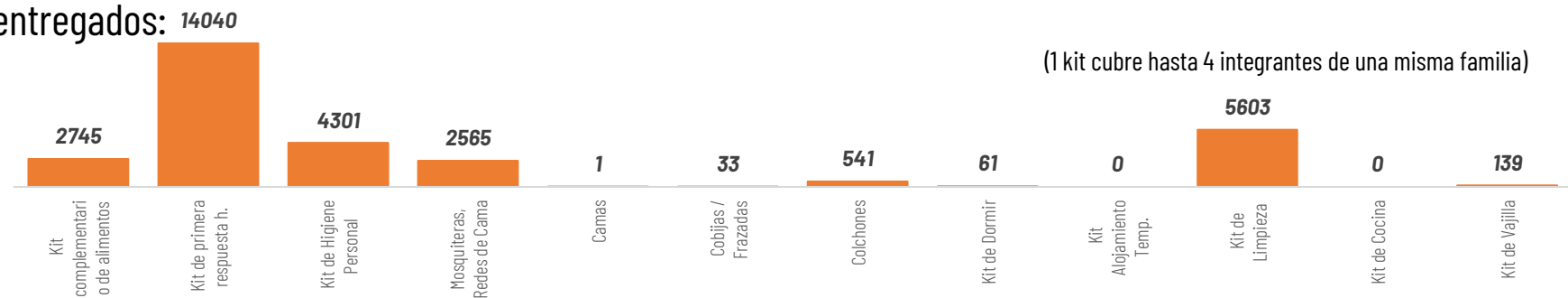
TOTAL DE BIENES DE ASISTENCIA HUMANITARIA ENTREGADO - SNGR



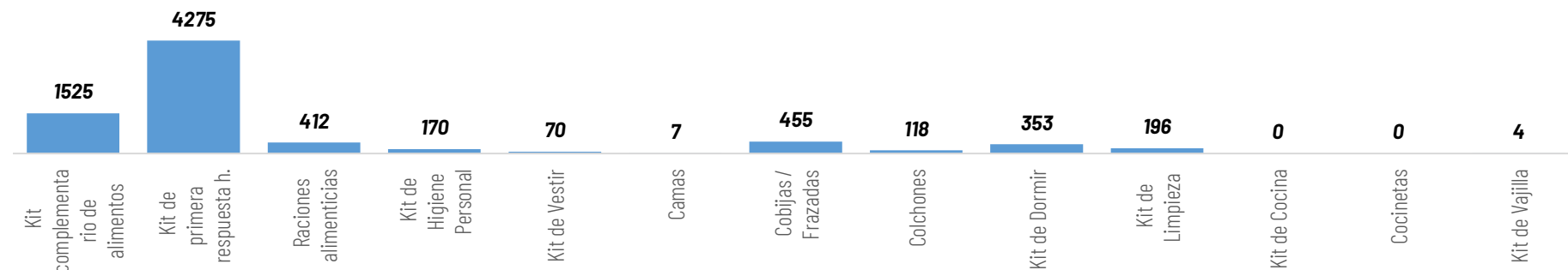
15.688

TOTAL DE BIENES DE ASISTENCIA HUMANITARIA ENTREGADO - SNDGIRD

La SNGR ha entregado un total de 48.154 bienes de asistencia humanitaria, a continuación se detallan algunos de los tipos de bienes entregados:



Las instituciones del SNDGIRD han entregado un total de 15.690 bienes de asistencia humanitaria:



DECLARATORIAS DE EMERGENCIAS

1 Provincia de Bolívar declarado en emergencia

16 cantones declarados en emergencia

Chimbo de Bolívar; Chunchi en la provincia de Chimborazo, Muisne en Esmeraldas; Jipijapa, Puerto López, Chone, Tosagua en Manabí; Alfredo Baquerizo Moreno (Jujan), Balzar, Palestina, Santa Lucía, Playas, Milagro en Guayas; Baba, Valencia y Vinces en Los Ríos.

1 cantón con declaratoria de Desastre

Chone, Manabí.



ALOJAMIENTOS TEMPORALES ACTIVADOS

Se encuentran activados 7 alojamientos temporales en:

No.	Provincia	CANTON	PARROQUIA	ATTIPO	NOMBRE DEL SITIO DE ALOJAMIENTO TEMPORAL	FECHA DE APERTURA	FAMILIAS EN ALOJAMIENTOS TEMPORALES	PERSONAS EN ALOJAMIENTOS TEMPORALES
1	Guayas	Santa Lucía	Santa Lucía	Albergue temporal	Albergue municipal Santa Rosa	20/2/2024	18	63
2				Refugio temporal	CDI San Pablo	20/2/2024	6	19
3	Manabí	Chone	San Antonio	Albergue temporal	Centro De Fisioterapia San Antonio	23/2/2024	2	5
4	Los Ríos	Babahoyo	Pimocha	Refugio temporal	Escuela de Educación Básica Rosa Elena Tránsito Amaguaña	8/2/2024	1	7
5			Ventanas	Albergue temporal	Casa Comunal Los Girasoles	29/1/2024	2	10
7	Santa Elena	Santa Elena	Chanduy	Albergue temporal	Casa comunal Puerto de Chanduy	19/2/2024	1	7
Total general							30	111



7

Total de Alojamientos Activados



30

Número de Familias Alojadas



111

Número de Personas Alojadas



AFECTACIONES POR LLUVIAS EN EL ECUADOR

Inicio 29/01/2024 al 25/03/2024 - 10:00. En referencia al SITREP N° 48

MAPA DE AFECTACIÓN POR LLUVIAS - EVENTOS DE MAYOR IMPACTO DE LOS ÚLTIMOS 15 DÍAS

