



AFECTACIONES POR LLUVIAS EN EL ECUADOR

Inicio 29/01/2024 al 20/03/2024 - 14:00. En referencia al SITREP N° 45

Desde el 29 de enero de 2024 hasta la presente fecha se han registrado 1106 eventos peligrosos en 23 provincias, afectando a 155 cantones y 416 parroquias. Los eventos más recurrentes son los siguientes: inundaciones (58,95%), deslizamientos (21,88%), colapsos estructurales (8,41%), socavamientos (3,62%), vendavales (3,44%) y a luvión (1,27%).

Mapa provincias con mayor impacto a personas: **Manabí, Guayas, Los Ríos, Esmeraldas, y Cotopaxi**



6 Personas fallecidas



151.392 Personas afectadas



1.355 Personas damnificadas



33.445 Viviendas afectadas



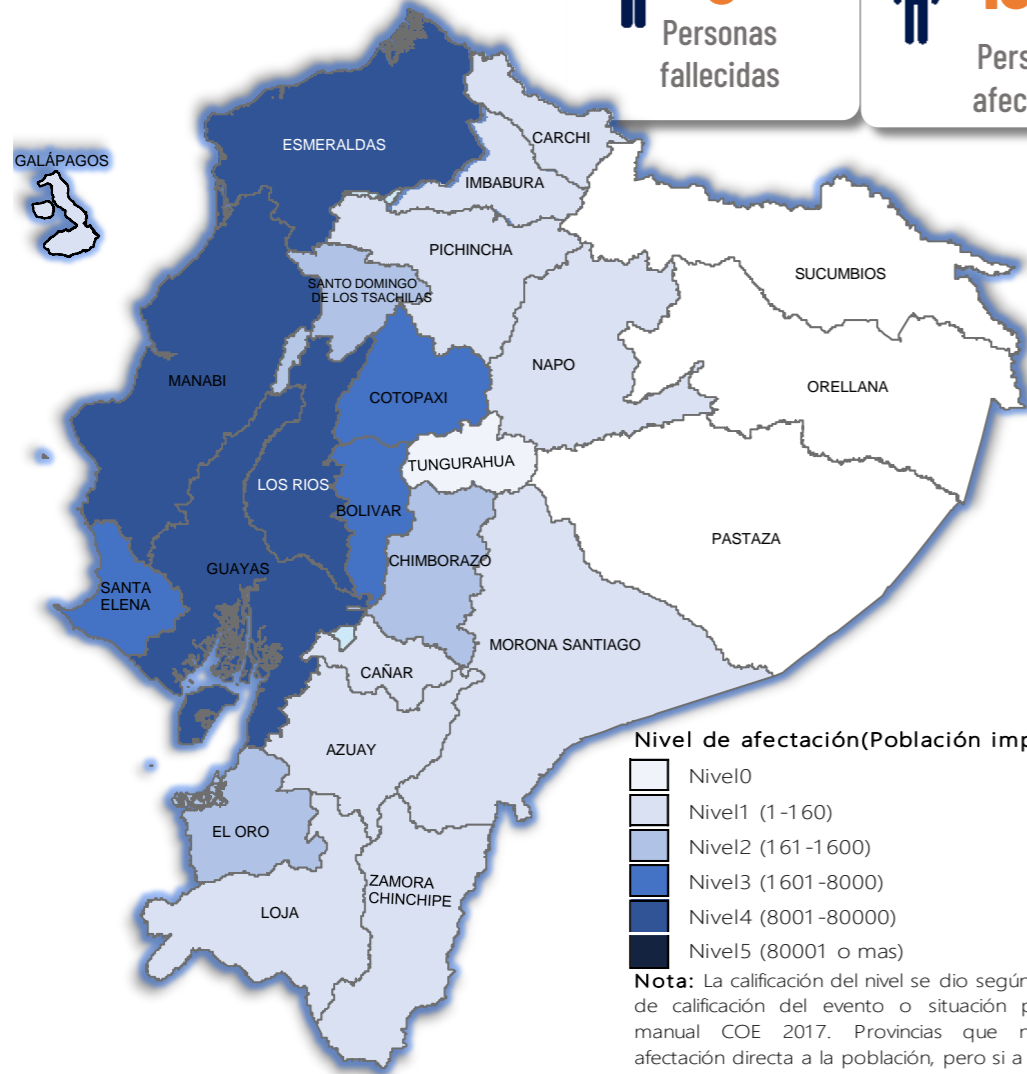
113 Viviendas destruidas



36,97 Km de vías afectadas



28.515,90 Ha. de cultivos impactados



Nivel de afectación (Población impactada)

- Nivel0
- Nivel1 (1-160)
- Nivel2 (161-1600)
- Nivel3 (1601-8000)
- Nivel4 (8001-80000)
- Nivel5 (80001 o mas)

Nota: La calificación del nivel se dio según la "Tabla de calificación del evento o situación peligrosa", manual COE 2017. Provincias que no tienen afectación directa a la población, pero si a diferentes infraestructuras, se registran en el nivel 0.

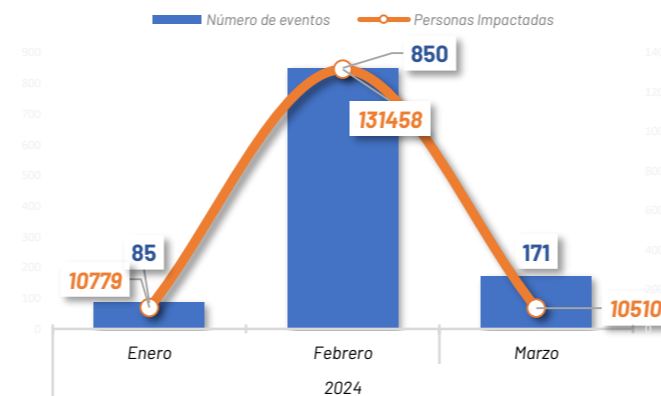
Cantidad de eventos por lluvias



Detalle de afectaciones a nivel provincia

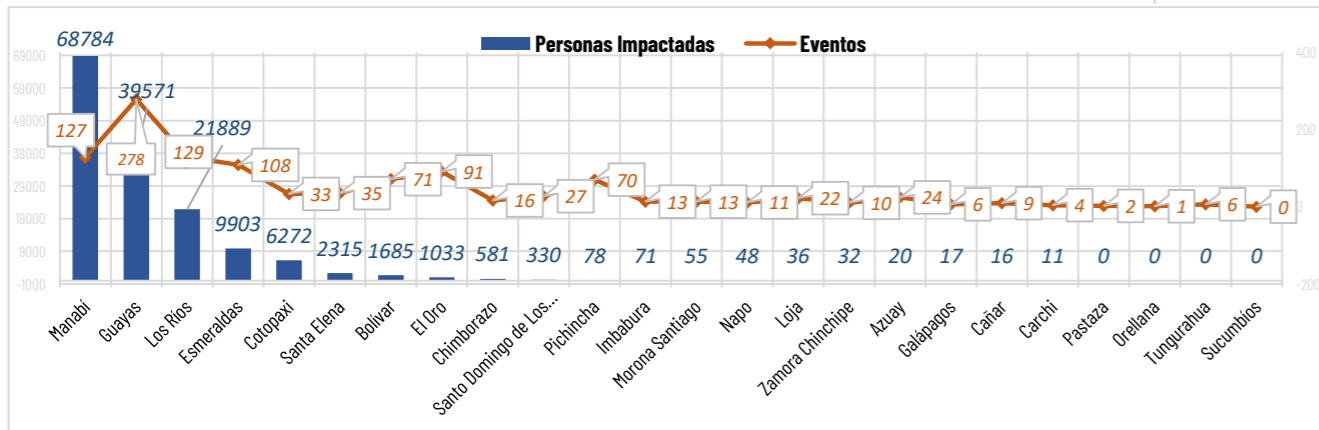
Provincia	Personas fallecidas	Personas Afectadas	Personas Damnificadas	Viviendas Afectadas	Viviendas Destruidas	Km. de vías afectadas
Manabí	1	68383	401	16872	40	2,75
Guayas	0	39384	187	9952	39	0,50
Los Ríos	0	21863	26	5163	9	3,27
Esmeraldas	0	9309	594	654	9	2,47
Cotopaxi	0	6248	24	15	0	6,06
Santa Elena	0	2296	19	240	4	0,04
Bolívar	0	1662	23	139	7	5,14
El Oro	1	1000	33	183	4	1,97
Chimborazo	0	543	38	26	0	9,45
Santo Domingo de L...	1	325	5	85	0	0,21
Pichincha	0	78	0	41	0	1,07
Imbabura	0	71	0	16	0	1,93
Morona Santiago	0	55	0	10	0	0,63
Napo	0	48	0	12	0	0,11
Loja	0	31	5	8	1	0,22
Zamora Chinchipe	0	32	0	12	0	0,13
Azuay	3	20	0	5	0	0,62
Galápagos	0	17	0	5	0	0,00
Cañar	0	16	0	5	0	0,29
Carchi	0	11	0	2	0	0,04
Pastaza	0	0	0	0	0	0,00
Orellana	0	0	0	0	0	0,00
Tungurahua	0	0	0	0	0	0,07
Sucumbios	0	0	0	0	0	0,00
Total	6	151392	1355	33445	113	36,97

Número de eventos vs Personas Impactadas por mes

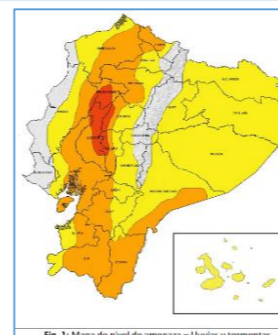


Recurrencia de eventos por lluvias vs Personas Impactadas a nivel provincial

Personas impactadas refiere a la suma de personas afectadas y personas damnificadas



Situación meteorológica



Según el Boletín Meteorológico Nro. 18 de INAMHI, Estatus: advertencia, con vigencia desde: desde 20H00 del 18 hasta las 07H00 del 23 de marzo de 2024, indica que el nivel de amenaza es: Medio, Alto y Muy Alto con un fenómeno de Lluvias y Tormentas Eléctricas. En los próximos días se presentarán lluvias de moderada y puntual alta intensidad, con mayor énfasis en el interior de la región Litoral, y estribación de cordillera occidental. En dichos sectores, los eventos de mayor relevancia se enfocarán entre la tarde del 20 y madrugada del 21; y entre la tarde del 21 y madrugada del 22 de marzo.

- Región Litoral: Lluvias de moderada y puntual alta intensidad con tormentas eléctricas y ráfagas de viento. Se prevé que las lluvias se presenten entre horas de la noche y madrugada.
- Región Insular: Lluvias de moderada intensidad y presencia de ráfagas de viento.
- Región Interandina: Lluvias moderadas y de mayor intensidad en zonas de estribación de cordillera occidental.
- Región Amazónica: Lluvias de moderada y puntual alta intensidad.



AFECTACIONES POR LLUVIAS EN EL ECUADOR

Inicio 29/01/2024 al 20/03/2024 - 14:00. En referencia al SITREP N° 45

COE ACTIVADOS

Para la atención de los eventos peligrosos presentados por lluvias se activaron:



7 COE Provinciales

Loa Ríos, Santa Elena, Manabí, Santo Domingo de los Tsáchilas, Guayas, Esmeraldas y Bolívar

42 COE Cantonales

No.	Provincia	Cantón	Fecha de activación	No.	Provincia	Cantón	Fecha de activación
1	Chimborazo	Chunchi	13/01/2024	22	Imbabura	Antonio Vela	5/02/2024
2		Alaqui	21/02/2024	23		Monache	21/02/2024
3	Azuay	Cajiao Ponce Enriquez	13/02/2024	24		Baba	28/02/2024
4		Chimbo	26/02/2024	25		Buena Es	22/02/2024
5	Bolívar	Caluma	21/02/2024	26		Palenque	22/02/2024
6		Esmeraldas	21/02/2024	27	Los Ríos	Pañatillo	9/02/2024
7	El Oro	Peripa	26/02/2024	28		Cañarito	26/02/2024
8		Esmeraldas	21/02/2024	29		Montalvo	28/02/2024
9	Esmeraldas	Muisne	5/02/2024	30		Valencia	29/02/2024
10		Quimsa	5/02/2024	31		Vinces	26/02/2024
11		Baños	26/02/2024	32		Vinces	8/02/2024
12		Alfredo Baquerizo Moreno	22/02/2024	33		Flavio Alfaro	4/02/2024
13		Baños	26/02/2024	34		Chone	21/02/2024
14		Ducul	26/02/2024	35		Jipijapa	22/02/2024
15		Esmeraldas	26/02/2024	36	Manabí	Chimbo	22/02/2024
16	Guayas	Milagro	13/02/2024	37		Pedernales	31/02/2024
17		Narajito	15/02/2024	38		Patate	21/02/2024
18		Palestina	26/02/2024	39		Puerto López	26/02/2024
19		Playas	9/02/2024	40		Santa Ana	22/02/2024
20		Santa Lucía	21/02/2024	41		Tosagua	22/02/2024
21		Santo Domingo	26/02/2024	42	Santo Domingo de los Tsáchilas	La Concordia	26/02/2024

ASISTENCIA HUMANITARIA

Desde el 29 de enero de 2024 hasta la presente fecha para la atención de la población impactada por eventos a causa de lluvias, la Secretaría Nacional de Gestión de Riesgos (SNGR), así como las demás instituciones de Sistema Nacional Descentralizado de Gestión Integral de Riesgos y Desastres (SNDGIRD), han entregado bienes de asistencia humanitaria como se detalla a continuación:



44.668

TOTAL DE BIENES DE ASISTENCIA HUMANITARIA ENTREGADO - SNGR



13.597

TOTAL DE BIENES DE ASISTENCIA HUMANITARIA ENTREGADO - SNDGIRD

DECLARATORIAS DE EMERGENCIAS

1 Provincia de Bolívar declarado en emergencia

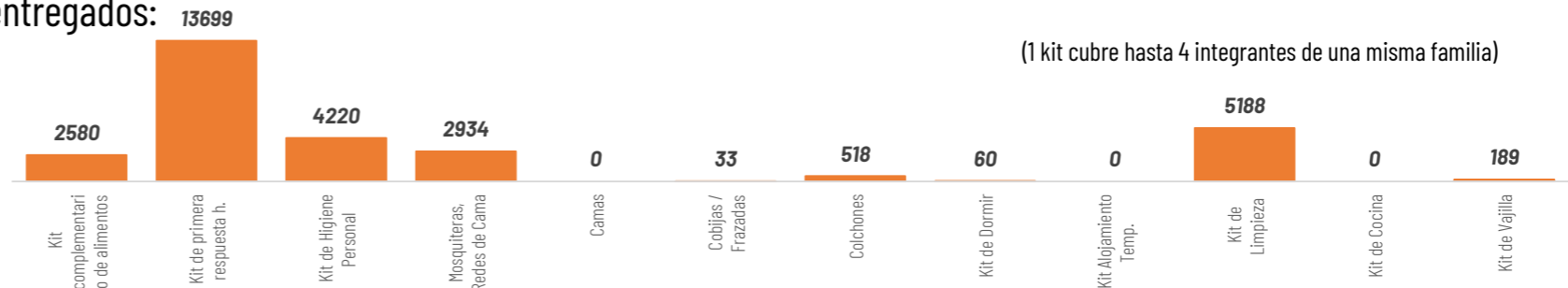
16 cantones declarados en emergencia

Chimbo de Bolívar; Chunchi en la provincia de Chimborazo, Muisne en Esmeraldas; Jipijapa, Puerto López, Chone, Tosagua en Manabí; Alfredo Baquerizo Moreno (Jujan), Balzar, Palestina, Santa Lucía, Playas, Milagro en Guayas; Baba, Valencia y Vinces en Los Ríos.

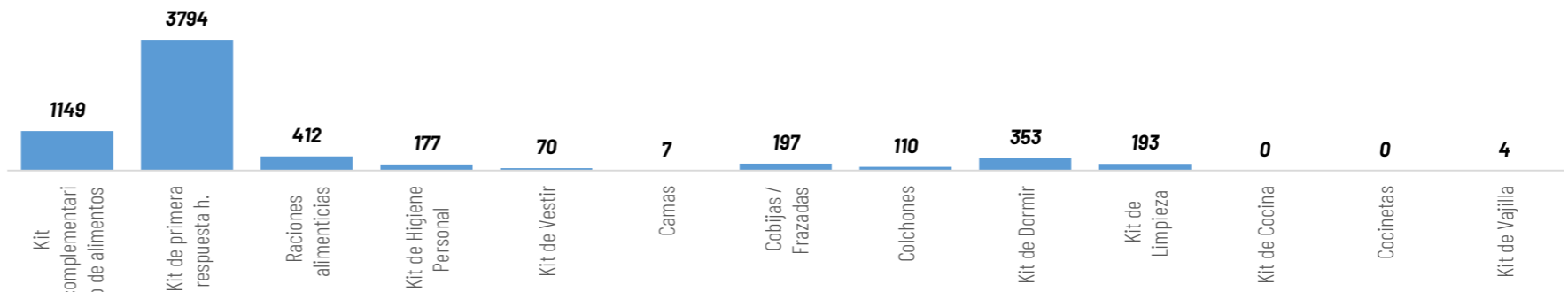
1 cantón con declaratoria de Desastre

Chone, Manabí.

La SNGR ha entregado un total de 44.668 bienes de asistencia humanitaria, a continuación se detallan algunos de los tipos de bienes entregados:



Las instituciones del SNDGIRD han entregado un total de 13.597 bienes de asistencia humanitaria:



ALOJAMIENTOS TEMPORALES ACTIVADOS

Se encuentran activados 8 alojamientos temporales en:

No.	PROVINCIA	CANTÓN	PARROQUIA	TIPO	NOMBRE DEL SITIO DE ALOJAMIENTO TEMPORAL	FECHA DE APERTURA	FAMILIAS EN ALOJAMIENTOS TEMPORALES	PERSONAS EN ALOJAMIENTOS TEMPORALES
1	Guayas	Playas	General Villamil (Playas)	Albergue temporal	Centro recreacional Gran Cacique Tumbala	21/2/2024	31	111
2		Playas	General Villamil (Playas)	Albergue temporal	Escuela Juan Bautista	21/2/2024	20	62
3		Santa Lucía	Santa Lucía	Albergue temporal	Albergue municipal Santa Rosa	20/2/2024	18	63
4		Santa Lucía	Santa Lucía	Refugio temporal	CDI San Pablo	20/2/2024	6	19
5	Los Ríos	Babahoyo	Pimocha	Refugio temporal	Escuela de Educación Básica Rosa Elena Tránsito Amaguaña - 0822	8/2/2024	1	7
6		Ventanas	Ventanas	Albergue temporal	Casa Comunal Los Girasoles	29/1/2024	2	10
7	Manabí	Chone	San Antonio	Albergue temporal	Centro De Fisioterapia San Antonio	23/2/2024	2	5
8	Santa Elena	Santa Elena	Chanduy	Albergue temporal	Casa comunal Puerto de Chanduy	19/2/2024	1	7
Total							81	284

* Infraestructura cerrada que no presta actualmente el servicio escolar.



8

Total de Alojamientos Activados



81

Número de Familias Alojadas



284

Número de Personas Alojadas



AFECTACIONES POR LLUVIAS EN EL ECUADOR

Inicio 29/01/2024 al 20/03/2024 - 14:00. En referencia al SITREP N° 45



MAPA DE AFECTACIÓN POR LLUVIAS - EVENTOS DE MAYOR IMPACTO DE LOS ÚLTIMOS 15 DÍAS

