



AFECTACIONES POR LLUVIAS EN EL ECUADOR

Inicio 29/01/2024 al 12/03/2024 - 14:00. En referencia al SITREP N° 39

Desde el 29 de enero de 2024 hasta la presente fecha se han registrado **1026 eventos** peligrosos en 23 provincias, afectando a 152 cantones y 424 parroquias. Los eventos más recurrentes son los siguientes: inundaciones (59,75%), deslizamientos (21,83%), colapsos estructurales (7,60%), socavamientos (3,94%), vendavales (3,15%) y aluvión (1,38%).

Mapa provincias con mayor impacto a personas: **Manabí, Guayas, Los Ríos, Esmeraldas, Cotopaxi y Santa Elena**



6
Personas fallecidas



134.289
Personas afectadas



1.282
Personas damnificadas



30.277
Viviendas afectadas



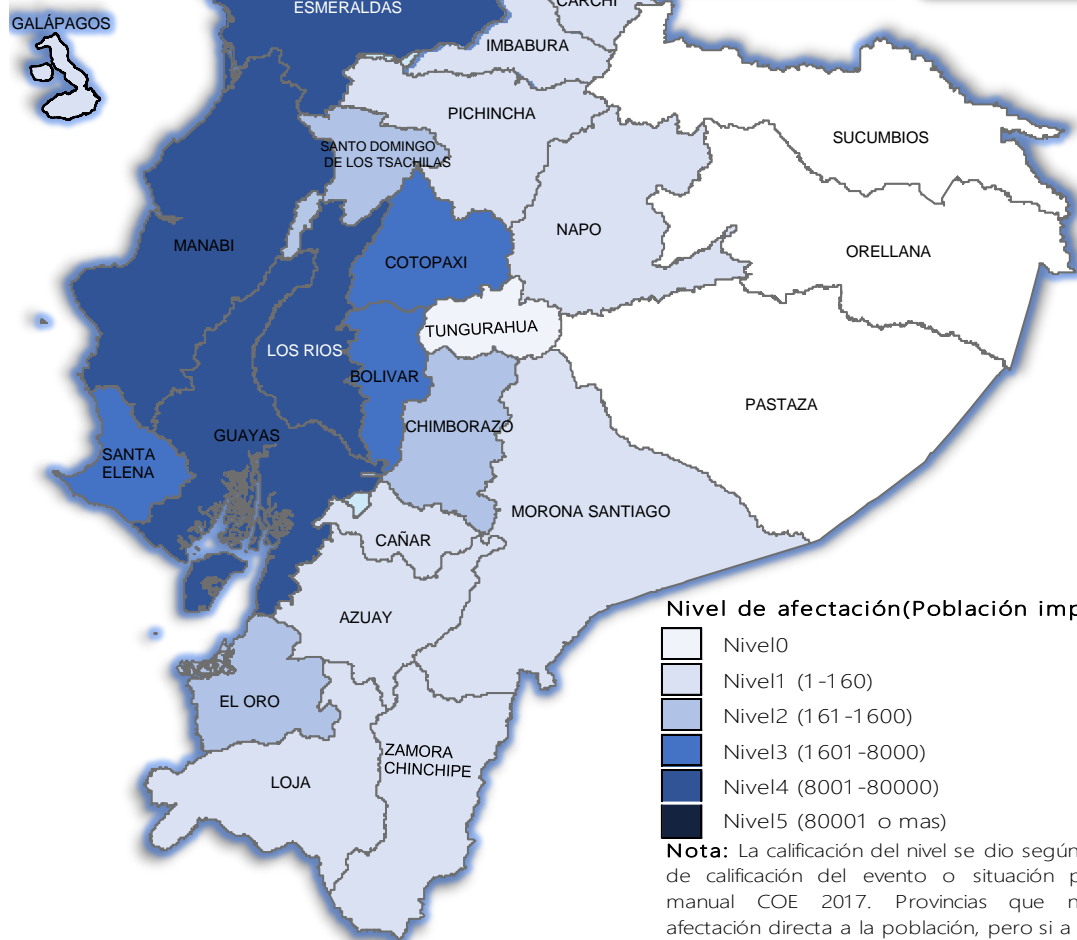
97
Viviendas destruidas



35,14
Km de vías afectadas



24.872,93
Ha. de cultivos impactados



Nivel de afectación (Población impactada)

- Nivel 0
- Nivel 1 (1-160)
- Nivel 2 (161-1600)
- Nivel 3 (1601-8000)
- Nivel 4 (8001-80000)
- Nivel 5 (80001 o más)

Nota: La calificación del nivel se dio según la "Tabla de calificación del evento o situación peligrosa", manual COE 2017. Provincias que no tienen afectación directa a la población, pero si a diferentes infraestructuras, se registran en el nivel 0.

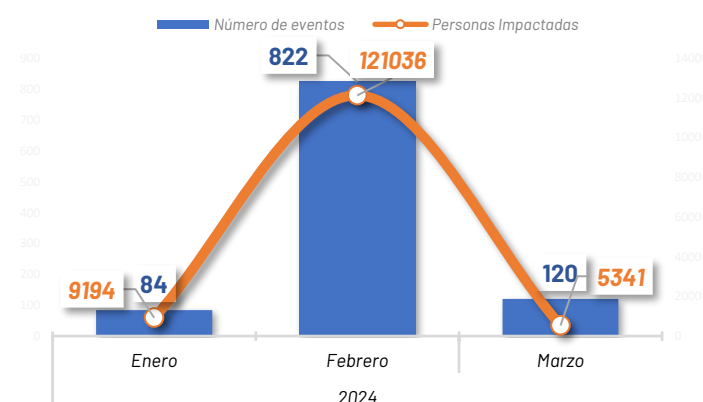
Cantidad de eventos por lluvias



Detalle de afectaciones a nivel provincia

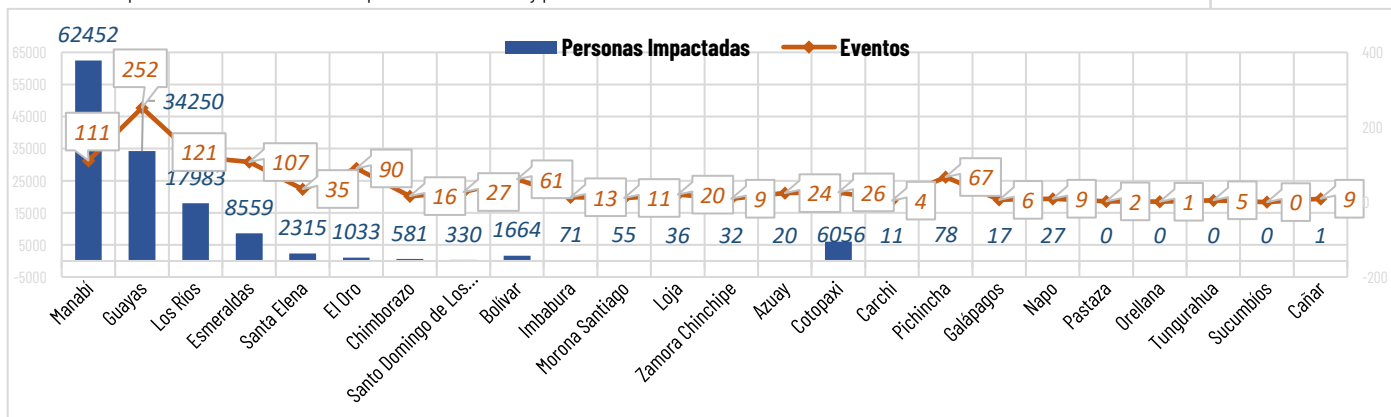
Provincia	Personas fallecidas	Personas Afectadas	Personas Damnificadas	Viviendas Afectadas	Viviendas Destruidas	Km. de vías afectadas
Manabí	1	62052	400	15435	35	2,72
Guayas	0	34133	117	9198	32	0,50
Los Ríos	0	17959	24	4427	5	3,27
Esmeraldas	0	7965	594	427	9	2,27
Santa Elena	0	2296	19	240	4	0,04
El Oro	1	1000	33	183	4	1,95
Chimborazo	0	543	38	26	0	9,45
Santo Domingo de L...	1	325	5	85	0	0,21
Bolívar	0	1641	23	139	7	4,00
Imbabura	0	71	0	16	0	1,93
Morona Santiago	0	55	0	10	0	0,36
Loja	0	31	5	8	1	0,22
Zamora Chinchipe	0	32	0	12	0	0,11
Azuay	3	20	0	5	0	0,62
Cotopaxi	0	6032	24	15	0	6,06
Carchi	0	11	0	2	0	0,04
Pichincha	0	78	0	37	0	0,96
Galápagos	0	17	0	5	0	0,00
Napo	0	27	0	6	0	0,09
Pastaza	0	0	0	0	0	0,00
Orellana	0	0	0	0	0	0,00
Tungurahua	0	0	0	0	0	0,05
Sucumbios	0	0	0	0	0	0,00
Cañar	0	1	0	1	0	0,29
Total	6	134289	1282	30277	97	35,14

Número de eventos vs Personas Impactadas por mes



Recurrencia de eventos por lluvias vs Personas Impactadas a nivel provincial

Personas impactadas refiere a la suma de personas afectadas y personas damnificadas



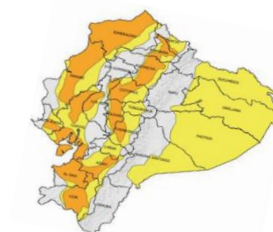
Producto elaborado por la Dirección de Monitoreo de Eventos Adversos

Situación meteorológica

LLUVIAS Y TORMENTAS ELÉCTRICAS - ADVERTENCIA N° 15 vigencia: desde 10H00 del 12 hasta las 16H00 del 15 de marzo de 2024: en los próximos días y de manera progresiva, se presentarán temperaturas diurnas altas y muy altas (10H00 - 16H00), en la región Litoral, Interandina y Amazonía. Además, existirán ráfagas de viento moderado y fuerte en la región Interandina, así como radiación UV entre muy alta y extremadamente alta.

- **Región Litoral:** Las temperaturas más altas se registrarán entre el 12 y 13 de marzo en gran parte de la región.
- **Región Interandina:** Las altas temperaturas, radiación UV y ráfagas de viento serán recurrentes en los próximos días.
- **Región Amazónica:** Las temperaturas serán altas y recurrentes principalmente al este de la región.

Fuente: INAMHI.





AFECTACIONES POR LLUVIAS EN EL ECUADOR

Inicio 29/01/2024 al 12/03/2024 - 14:00. En referencia al SITREP N° 39

COE ACTIVADOS

Para la atención de los eventos peligrosos presentados por lluvias se activaron:



6 COE Provinciales

Santa Elena, Manabí, Santo Domingo de los Tsáchilas, Guayas, Esmeraldas y Bolívar.

42 COE Cantonales

No.	Provincia	Cantón	Fecha de Activación	No.	Provincia	Cantón	Fecha de Activación
1	Chimborazo	Chunchi	29/01/2024	21	Imbabura	Altoona	29/01/2024
2	Chimborazo	Alajó	29/01/2024	22	Imbabura	Arbore	29/01/2024
3	Azuay	Cambalero	29/01/2024	23	Imbabura	San Jacinto	29/01/2024
4	Chimborazo	Cambalero	29/01/2024	24	Bolivia	Bolivia	29/01/2024
5	Bolívar	Cajabamba	29/01/2024	25	Bolivia	Bolivia	29/01/2024
6	Bolívar	Cajabamba	29/01/2024	26	Bolivia	Bolivia	29/01/2024
7	El Oro	El Oro	29/01/2024	27	Los Ríos	Los Ríos	29/01/2024
8	Esmeraldas	Esmeraldas	29/01/2024	28	Esmeraldas	Esmeraldas	29/01/2024
9	Esmeraldas	Esmeraldas	29/01/2024	29	Esmeraldas	Esmeraldas	29/01/2024
10	Esmeraldas	Esmeraldas	29/01/2024	30	Esmeraldas	Esmeraldas	29/01/2024
11	Esmeraldas	Esmeraldas	29/01/2024	31	Esmeraldas	Esmeraldas	29/01/2024
12	Esmeraldas	Esmeraldas	29/01/2024	32	Esmeraldas	Esmeraldas	29/01/2024
13	Esmeraldas	Esmeraldas	29/01/2024	33	Esmeraldas	Esmeraldas	29/01/2024
14	Esmeraldas	Esmeraldas	29/01/2024	34	Esmeraldas	Esmeraldas	29/01/2024
15	Esmeraldas	Esmeraldas	29/01/2024	35	Esmeraldas	Esmeraldas	29/01/2024
16	Esmeraldas	Esmeraldas	29/01/2024	36	Esmeraldas	Esmeraldas	29/01/2024
17	Esmeraldas	Esmeraldas	29/01/2024	37	Esmeraldas	Esmeraldas	29/01/2024
18	Esmeraldas	Esmeraldas	29/01/2024	38	Esmeraldas	Esmeraldas	29/01/2024
19	Esmeraldas	Esmeraldas	29/01/2024	39	Esmeraldas	Esmeraldas	29/01/2024
20	Esmeraldas	Esmeraldas	29/01/2024	40	Esmeraldas	Esmeraldas	29/01/2024
21	Esmeraldas	Esmeraldas	29/01/2024	41	Esmeraldas	Esmeraldas	29/01/2024
22	Esmeraldas	Esmeraldas	29/01/2024	42	Esmeraldas	Esmeraldas	29/01/2024

ASISTENCIA HUMANITARIA

Desde el 29 de enero de 2024 hasta la presente fecha para la atención de la población impactada por eventos a causa de lluvias, la Secretaría Nacional de Gestión de Riesgos (SGR), así como las demás instituciones de Sistema Nacional Descentralizado de Gestión de Riesgos (SNDGR) han entregado bienes de asistencia humanitaria como se detalla a continuación:



24.722

TOTAL DE BIENES DE ASISTENCIA HUMANITARIA ENTREGADO - SGR



8.907

TOTAL DE BIENES DE ASISTENCIA HUMANITARIA ENTREGADO - SNDGR

DECLARATORIAS DE EMERGENCIAS

1 Provincia de Bolívar declarado en emergencia

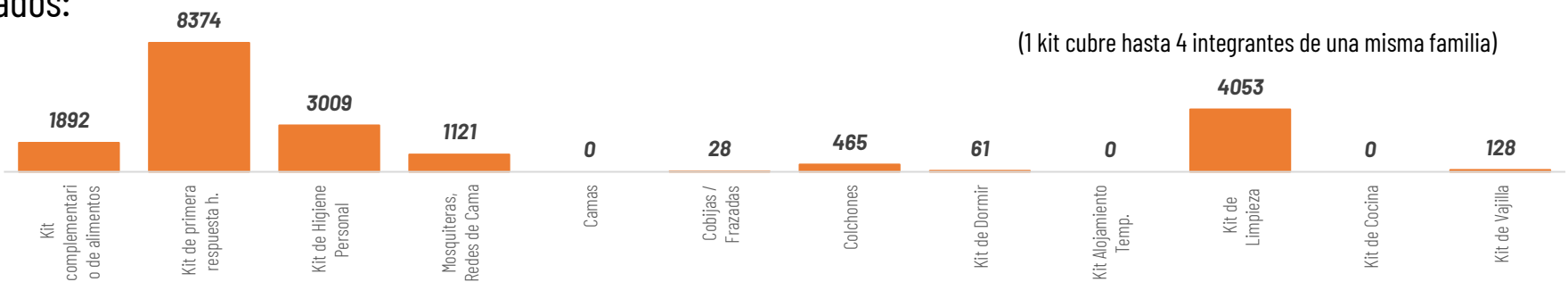
15 cantones declarados en emergencia

Chimbo en Bolívar, Chunchi en Chimborazo, Muisne en Esmeraldas; Puerto López, Chone, Tosagua en Manabí; Alfredo Baquerizo Moreno (Jujan), Balzar, Palestina, Santa Lucía, Playas, Milagro en Guayas; Baba, Valencia y Vinces en Los Ríos.

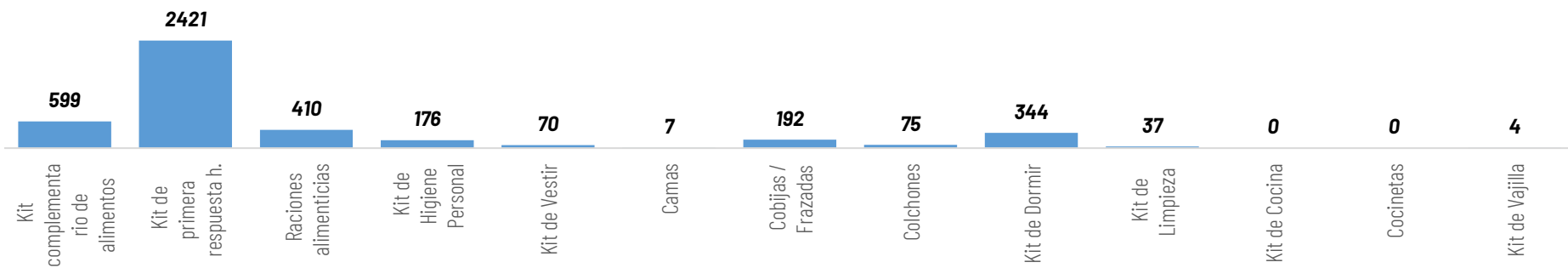
1 cantón con declaratoria de Desastre

Chone, Manabí.

La SGR ha entregado un total de 24.722 bienes de asistencia humanitaria, a continuación se detallan algunos de los tipos de bienes entregados:



Las instituciones del SNDGR han entregado un total de 8.907 bienes de asistencia humanitaria:



ALOJAMIENTOS TEMPORALES ACTIVADOS

Se encuentran activados 11 alojamientos temporales en:

No.	PROVINCIA	CANTÓN	PARROQUIA	TIPO	NOMBRE DEL SITIO DE ALOJAMIENTO TEMPORAL	FECHA DE APERTURA	FAMILIAS EN ALOJAMIENTOS TEMPORALES	PERSONAS EN ALOJAMIENTOS TEMPORALES
1	Guayas	Naranjito	Naranjito	Refugio temporal	Casa de Eventos de la Cdla. Dignidad Nacional	12/2/2024	1	7
2			General Villamil (Playas)	Albergue temporal	Escuela Juan Bautista	21/2/2024	22	130
3		Santa Lucía	Santa Lucía	Albergue temporal	Centro recreacional Gran Cacique Tumbala	21/2/2024	38	142
4				Albergue municipal Santa Rosa	20/2/2024	20	65	
5				Refugio Temporal del Recinto Santa Clara	21/2/2024	2	8	
6	Manabí	Chone	San Antonio	Albergue temporal	CDI San Pablo	20/2/2024	6	19
7				Albergue temporal	Centro De Fisioterapia San Antonio	23/2/2024	5	15
8	Los Ríos	Babahoyo	Pimocha	Refugio temporal	Escuela de Educación Básica Rosa Elena Tránsito Amaguaña *	8/2/2024	1	7
9	Santa Elena	Ventanas	Ventanas	Albergue temporal	Casa Comunal Los Girasoles	29/1/2024	2	10
10		Santa Elena	Chanduy	Albergue temporal	Casa comunal Puerto de Chanduy	19/2/2024	1	7
Total general							98	410



10

Total de Alojamientos Activados



98

Número de Familias Alojadas



410

Número de Personas Alojadas

* Infraestructura cerrada que no presta actualmente el servicio escolar.





AFECTACIONES POR LLUVIAS EN EL ECUADOR

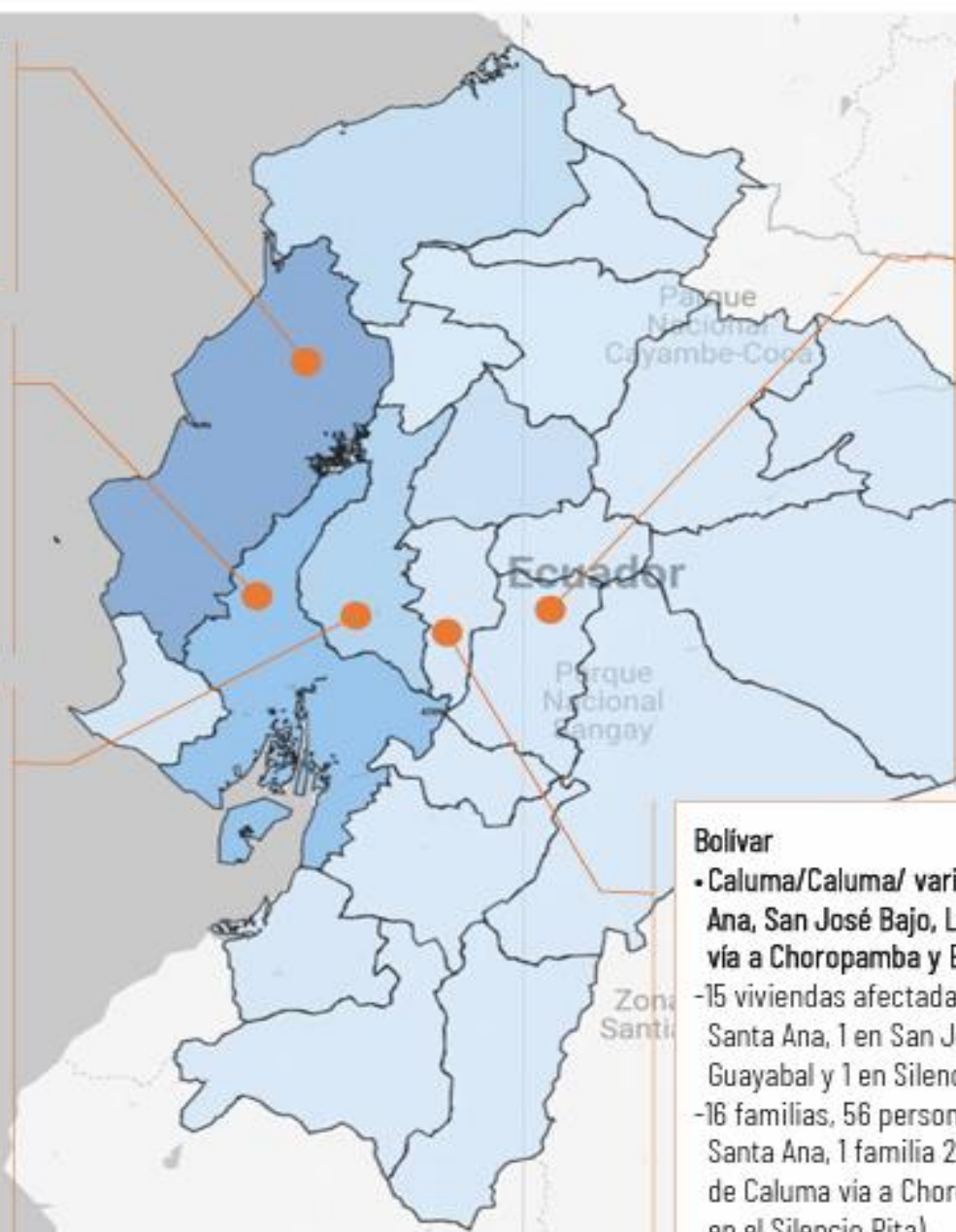
Inicio 29/01/2024 al 12/03/2024 - 14:00. En referencia al SITREP N° 39

MAPA DE AFECTACIÓN POR LLUVIAS - EVENTOS DE MAYOR IMPACTO DE LOS ÚLTIMOS 15 DÍAS

Manabí
 • Chone/Santa Rita/Varios Sectores
Inundación - río Mosquito (28/02/2023)
 - 470 viviendas afectadas.
 - 470 familias afectadas (1880 personas)

Guayas
 • Alfredo Baquerizo Moreno (Jujan) / Alfredo Baquerizo Moreno (Jujan),
 Cabecera Cantonal / Recinto Tamarindo 1 y 2.
Desbordamiento - Estero Ñauza (09/03/2024)
AFECTACIONES:
 - 63 viviendas afectadas
 - 63 familias afectadas (208 personas)

Los Ríos
 • Baba / Baba / Tillo - Rincón del Tillo - Barrio Nuevo
Desbordamiento - Estero Roncador (07/03/2024)
 - 106 viviendas afectadas
 - 106 familias afectadas (258 personas)
 • Montalvo / Montalvo / rcto. Salvador Ayende - rcto. San Marcos - Rcto.
 San Vicente - Caimito - rcto. La Mascota - rcto. Vía Flores - Rcto.
 Ernestina - Rcto. Limaton - Rcto. Las Conchas - Rcto. La Alcancia
Desbordamiento - Río Las Juntas (05/03/2024)
 - 279 viviendas afectadas
 - 279 familias afectadas (936 personas)
 • Babahoyo / Pimocha / rcto. Puerto de Luna - rcto. La Delia - rcto.
 Convento Chico
Desbordamiento - Estero La Julia (01/03/2024)
 - 230 viviendas afectadas
 - 230 familias afectadas (920 personas)



Chimborazo
 • Chunchi / Chunchi, Cabecera Cantonal / Chaullabamba,
 Tapay y Capulispamba, vía a Launa
Deslizamiento (28/02/2024)
 El 02/03/2024 mediante resolución Nro 021-2024-AGADMCH el
 alcalde del cantón Chunchi DECLARAR EN EMERGENCIA por
 sesenta (60) días,
 - 27 familias afectadas (89 personas)
 - 5 familias damnificadas (16 personas)
 - 5 viviendas afectadas.
 - 1,62 ha de cultivos afectados
 - 68 animales afectados
 - 15 animales muertos
 - 34 personas evacuadas (9 familias).
 - 3 puentes afectados.
 - 2 puentes destruidos
 - 5000 metros vía de tercer orden (Cerrada)

Bolívar
 • Caluma/Caluma/ varios sectores: Retiro de Charquiyacu, Charquiyacu - vía Santa
 Ana, San José Bajo, La Palmas - vía Guayabal, Guayabal, Pita y Cabecera de Caluma
 vía a Choropamba y Estero del Pescado, (04/03/2024)
 -15 viviendas afectadas por ingreso de agua lodo y escombros (11 en Charquiyacu - vía
 Santa Ana, 1 en San José Bajo, 1 en Cabecera de Caluma vía a Choropamba, 1 en
 Guayabal y 1 en Silencio Pita)
 -16 familias, 56 personas afectadas (12 familias 42 personas en Charquiyacu - vía
 Santa Ana, 1 familia 2 personas en San José Bajo, 1 familias 4 personas en Cabecera
 de Caluma vía a Choropamba, 1 familia 3 personas en Guayabal, 1 familia 5 personas
 en el Silencio Pita)
 -6 bienes públicos afectados (1 muro de protección de la vía Las Palmas - Guayabal, 1
 muro de protección en Estero del Pescado, 1 captación de agua del Estero del
 Pescado, 1 muro de protección en el Barrio Central, 1 Plata de Tratamiento de agua
 Residual en Pita, vía Pital y 1 muro de protección en Pita, vía Pital)
 -1 bien público destruido muro de contención (1 en Retiro de Charquiyacu).
 -9 vivienda en riesgo (1 en Las Palmas - vía Guayabal, 1 en Cumbilli Chico, vía Naranja
 Pata, 3 en el Barrio Central y 4 en Silencio Pita)
 -1 puente vehicular afectado (San Antonio).
 -1 bien privado afectado (1 chanchera en Charquiyacu, vía Santa Ana).

