



AFECTACIONES POR LLUVIAS EN LA PROVINCIA DE LOS RÍOS

Inicio 01/01/2024 al 27/03/2024 - 14:05. En referencia al SITREP N° 39

Desde el 01 de enero de 2024 hasta la presente fecha se han registrado **163 eventos** peligrosos que han afectado a 12 cantones. Los eventos más recurrentes son los siguientes: inundaciones, deslizamientos, colapsos estructurales, socavamientos y vendavales.

Cantones con mayor impacto a personas: **Babahoyo, Ventanas, Urdaneta, Baba**

0
Personas fallecidas

23.622
Personas afectadas

44
Personas damnificadas

5.623
Viviendas afectadas

16
Viviendas destruidas

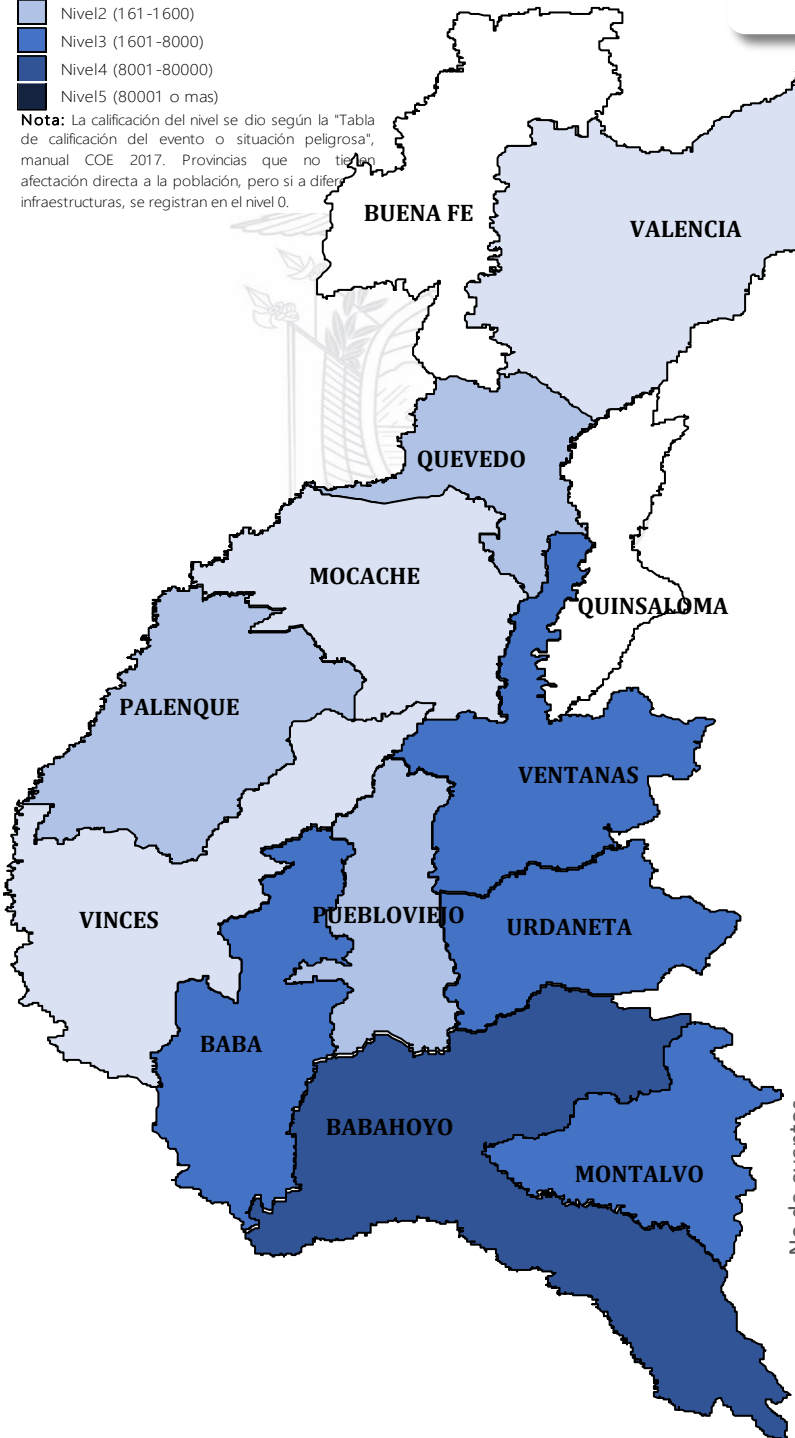
3,4
Km de vías afectadas

4.743
Ha. de cultivos impactados

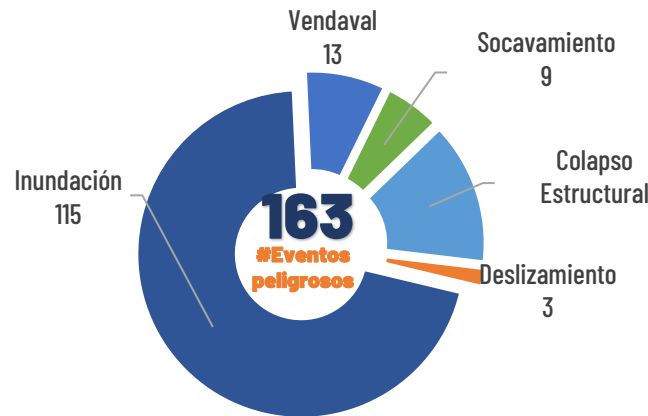
Nivel de afectación (Población impactada)

- Nivel0
- Nivel1 (1-160)
- Nivel2 (161-1600)
- Nivel3 (1601-8000)
- Nivel4 (8001-80000)
- Nivel5 (80001 o mas)

Nota: La calificación del nivel se dio según la "Tabla de calificación del evento o situación peligrosa", manual COE 2017. Provincias que no tienen afectación directa a la población, pero si a diferentes infraestructuras, se registran en el nivel 0.



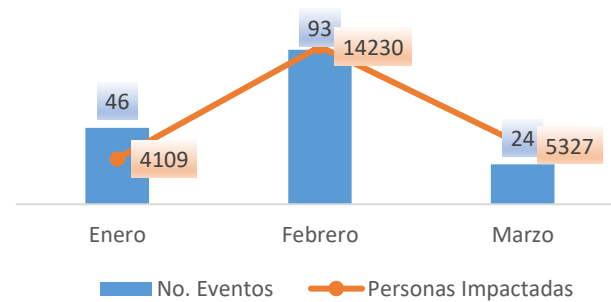
Cantidad de eventos por lluvias



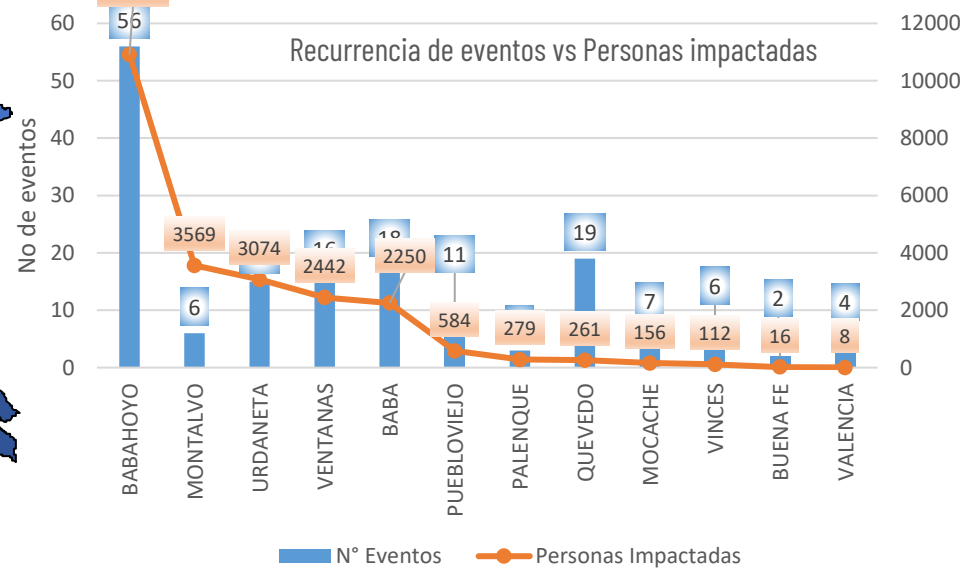
Detalle de afectaciones a nivel provincia

N°	Cantón	No. Eventos	Fallecidos	Personas Afectadas	Personas Damnificadas	Viviendas Destruidas	Viviendas Afectadas	Km vías afectadas	Puentes Destruídos	Puentes Afectados
1	BABAHOYO	56	0	10886	29	11	2255	2,72	0	1
2	MONTALVO	6	0	3569	0	0	1036	0,15	0	0
3	URDANETA	15	0	3068	6	0	650	0,29	0	0
4	VENTANAS	16	0	2440	2	2	633	0,04	0	0
5	BABA	18	0	2250	0	0	652	0,03	0	1
6	PUEBLOVIEJO	11	0	577	7	3	164	0,02	0	0
7	PALENQUE	3	0	279	0	0	96	0,02	0	1
8	QUEVEDO	19	0	261	0	0	70	0,06	0	0
9	MOCACHE	7	0	156	0	0	46	0	0	0
10	VINCES	6	0	112	0	0	15	0,06	0	1
11	BUENA FE	2	0	16	0	0	4	0,01	0	0
12	VALENCIA	4	0	8	0	0	2	0,01	1	0
Total general		163	0	23622	44	16	5623	3,41	1	4

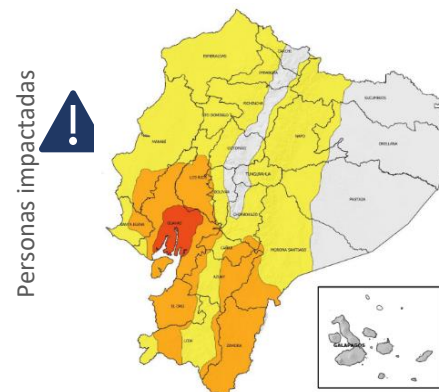
Número de eventos vs Personas Impactadas por mes



Recurrencia de eventos vs Personas impactadas



Situación meteorológica



En referencia al Boletín Meteorológico Nro. 20 del INAMHI, Estatus: advertencia, con vigencia desde: **10H00 del 27 de marzo hasta las 16H00 del 30 de marzo del 2024**, indica: Altas temperaturas en el día: afectación en algunos cultivos, disminuyendo sus rendimientos. Posibles afectaciones en la piel de las personas que se expongan prolongadamente y sin protección a la radiación solar.

Región Litoral: Altas temperaturas en toda la región, se prevé los registros más altos en las provincias de Guayas, Los Ríos, Manabí, Santa Elena y El Oro

REGIÓN	Temperatura máxima diaria		
	Nivel medio	Nivel alto	Nivel Muy Alto
Litoral / Insular	30° - 32°C	33° - 35°C	>35°C
Interandina	21° - 23°C	24° - 26°C	-
Amazonia	29° - 31°C	32° - 34°C	-



AFECTACIONES POR LLUVIAS EN LA PROVINCIA DE LOS RÍOS

Inicio 01/01/2024 al 27/03/2024 - 14:05. En referencia al SITREP N° 39

COE ACTIVADOS

Para la atención de los eventos peligrosos presentados por lluvias se activaron:

1 COE Provincial
Los Ríos

10 COE Cantonales
Ventanas, Valencia,
Pueblo Viejo, Baba,
Buena Fe, Palenque,
Quinsaloma, Quevedo,
Mocache y Vinces



DECLARATORIAS DE EMERGENCIAS

cantones declarados en emergencia

3 Baba (19/02/2024)
Valencia (02/02/2024)
Vinces (08/03/2024)



cantón con declaratoria de Desastre

0

ASISTENCIA HUMANITARIA

Desde el 01 de enero de 2024 hasta la presente fecha para la atención de la población impactada por eventos a causa de lluvias, la Secretaría Nacional de Gestión de Riesgos (SGR), así como las demás instituciones de Sistema Nacional Descentralizado de Gestión Integral del Riesgo de Desastres (SNDGIRD) han entregado bienes de asistencia humanitaria como se detalla a continuación:



7956

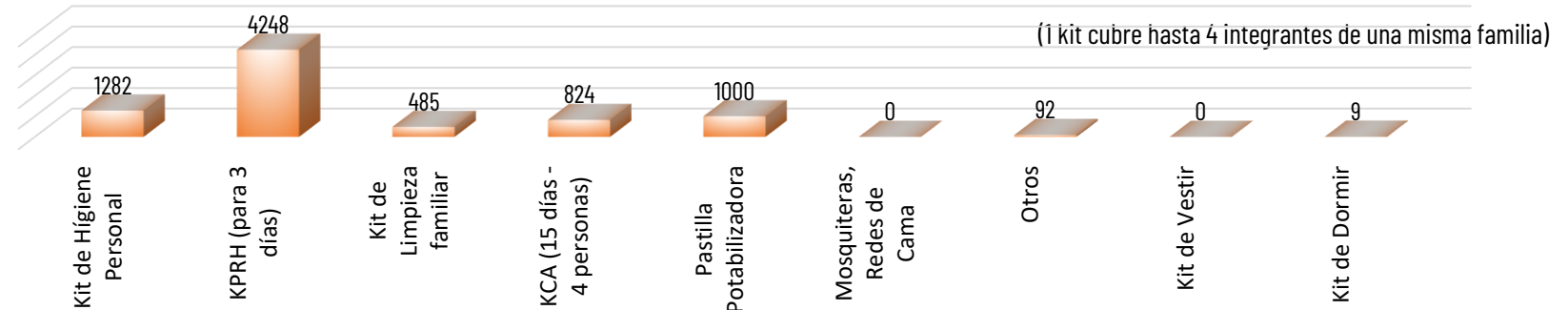
TOTAL DE BIENES DE ASISTENCIA HUMANITARIA ENTREGADO - SGR



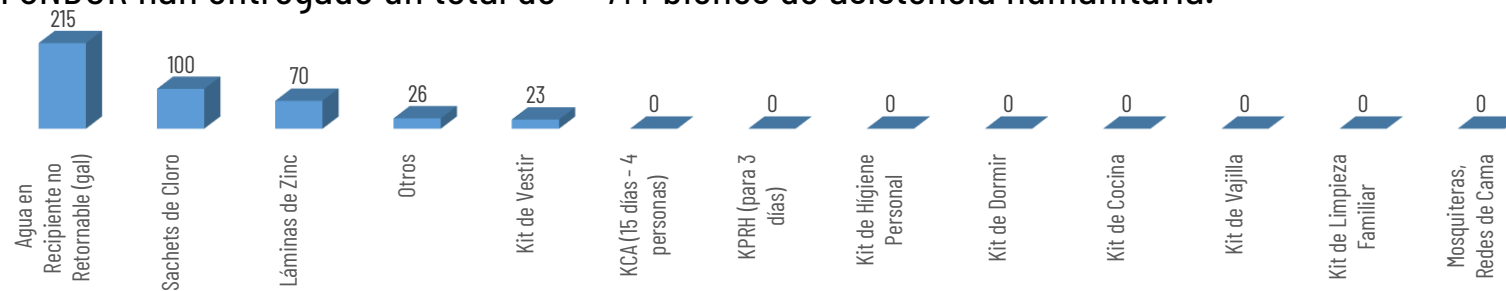
714

TOTAL DE BIENES DE ASISTENCIA HUMANITARIA ENTREGADO - SNDGR

La SGR ha entregado un total de 7956 bienes de asistencia humanitaria, a continuación se detallan algunos de los tipos de bienes entregados:



Las instituciones del SNDGR han entregado un total de 714 bienes de asistencia humanitaria:



ALOJAMIENTOS TEMPORALES ACTIVADOS

Se encuentra activo un Alojamiento temporal :

- 1: Babahoyo/Pimocha - Escuela Rosa Elena Tránsito Amaguaña (Infraestructura que ya no presta servicio escolar): 1 familias-7 personas
- 2: Ventanas/Ventanas - Casa Comunal Los Girasoles: 2 familias - 10 personas



2

Total de Alojamientos Activados



3

Número de Familias Alojadas



17

Número de Personas Alojadas

Secretaría Nacional de Gestión de Riesgos

