



AFECTACIONES POR LLUVIAS PROVINCIA DE LOS RÍOS

Inicio 01/01/2024 al 07/03/2024 - 16:00. En referencia al SITREP N° 25

Desde el 01 de enero de 2024 hasta la presente fecha se han registrado **149 eventos** peligrosos que han afectado a 12 cantones. Los eventos más recurrentes son los siguientes: inundaciones, deslizamientos, colapsos estructurales, socavamientos, vendavales y hundimientos.

Cantones con mayor impacto a personas: **Babahoyo, Ventanas, Urdaneta, Baba**

0
Personas fallecidas

18.005
Personas afectadas

40
Personas damnificadas

4.195
Viviendas afectadas

9
Viviendas destruidas

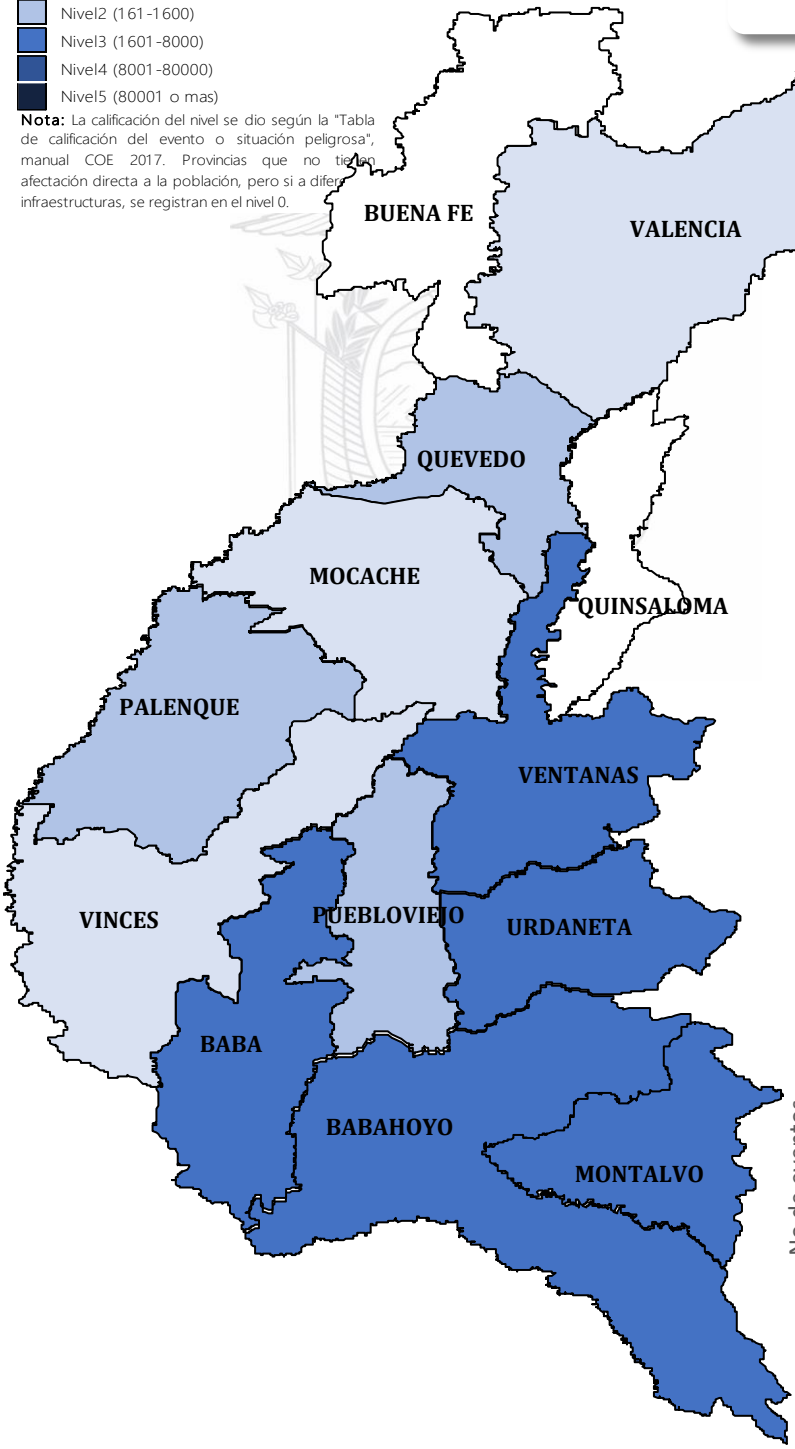
3,4
Km de vías afectadas

4.256
Ha. de cultivos impactados

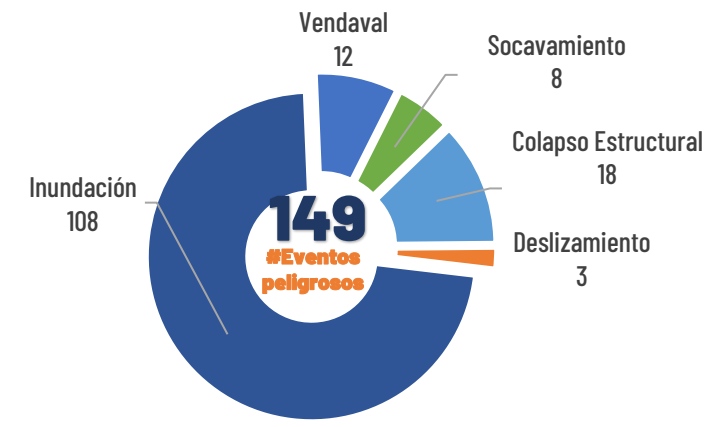
Nivel de afectación (Población impactada)

- Nivel0
- Nivel1 (1-160)
- Nivel2 (161-1600)
- Nivel3 (1601-8000)
- Nivel4 (8001-80000)
- Nivel5 (80001 o mas)

Nota: La calificación del nivel se dio según la "Tabla de calificación del evento o situación peligrosa", manual COE 2017. Provincias que no tienen afectación directa a la población, pero si a diferentes infraestructuras, se registran en el nivel 0.



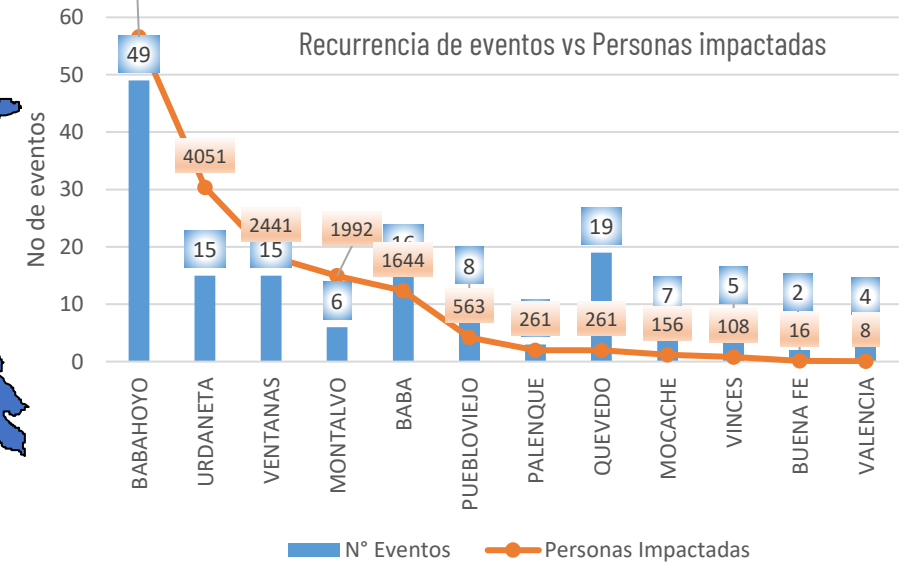
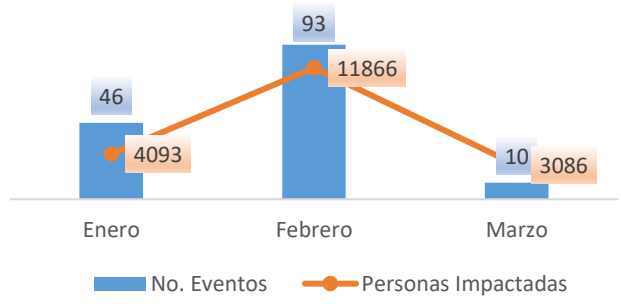
Cantidad de eventos por lluvias



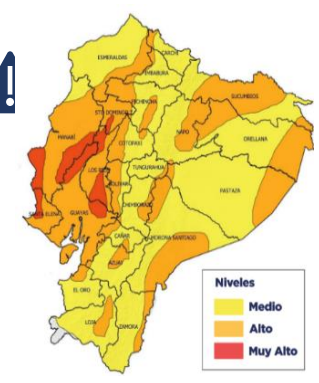
Detalle de afectaciones a nivel provincia

N°	Cantón	No. Eventos	Fallecidos	Personas Afectadas	Personas Damnificadas	Viviendas Destruidas	Viviendas Afectadas	Km vías afectadas	Puentes Destruidos	Puentes Afectados
1	BABAHOYO	49	0	7517	27	6	1514	2,72	0	1
2	URDANETA	15	0	3045	6	0	624	0,29	0	0
3	VENTANAS	15	0	2440	1	1	633	0,04	0	0
4	MONTALVO	6	0	1992	0	0	540	0,15	0	0
5	BABA	16	0	1644	0	0	489	0,03	0	1
6	PUEBLOVIEJO	8	0	557	6	2	164	0,02	0	0
7	PALENQUE	3	0	261	0	0	94	0,02	0	1
8	QUEVEDO	19	0	261	0	0	70	0,06	0	0
9	MOCACHE	7	0	156	0	0	46	0	0	0
10	VINCES	5	0	108	0	0	15	0,06	0	1
11	BUENA FE	2	0	16	0	0	4	0,01	0	0
12	VALENCIA	4	0	8	0	0	2	0,01	1	0
Total general		149	0	18005	40	9	4195	3,41	1	4

Número de eventos vs Personas Impactadas por mes



Situación meteorológica



En referencia al Boletín Meteorológico Nro. 14 de INAMHI, Estatus: advertencia, con vigencia desde: **18H00 del 04 de marzo hasta las 10H00 del 08 de marzo de 2024**, indica: Condiciones océano- atmósfera seguirán favoreciendo la presencia de precipitaciones de moderada y fuerte intensidad con tormentas y ráfagas de viento en la región Litoral, y con menor recurrencia en el callejón Interandino y Amazonía. Los eventos más significativos se presentarán durante la madrugada del 05 y madrugada del 08 de marzo.

- **Región Litoral:** Las mayores intensidades se enfocarán en horas de la noche y madrugada, en la zona centro de la región y cordillera occidental.



AFECTACIONES POR LLUVIAS EN EL ECUADOR

Inicio 01/01/2024 al 07/03/2024 - 16:00. En referencia al SITREP N° 25

COE ACTIVADOS

Para la atención de los eventos peligrosos presentados por lluvias se activaron:



9 COE Cantonales
Ventanas, Valencia,
Puebloviejo, Baba,
Buena Fe, Palenque,
Quinsaloma,
Quevedo y Mocache.

DECLARATORIAS DE EMERGENCIAS

cantones declarados en emergencia



2 Baba (19/02/2024)
Valencia (02/02/2024)

cantón con declaratoria de Desastre

0

ASISTENCIA HUMANITARIA

Desde el 01 de enero de 2024 hasta la presente fecha para la atención de la población impactada por eventos a causa de lluvias, la Secretaría de Gestión de Riesgos (SNGR), así como las demás instituciones de Sistema Nacional Descentralizado de Gestión de Riesgos (SNDGR) han entregado bienes de asistencia humanitaria como se detalla a continuación:



5976

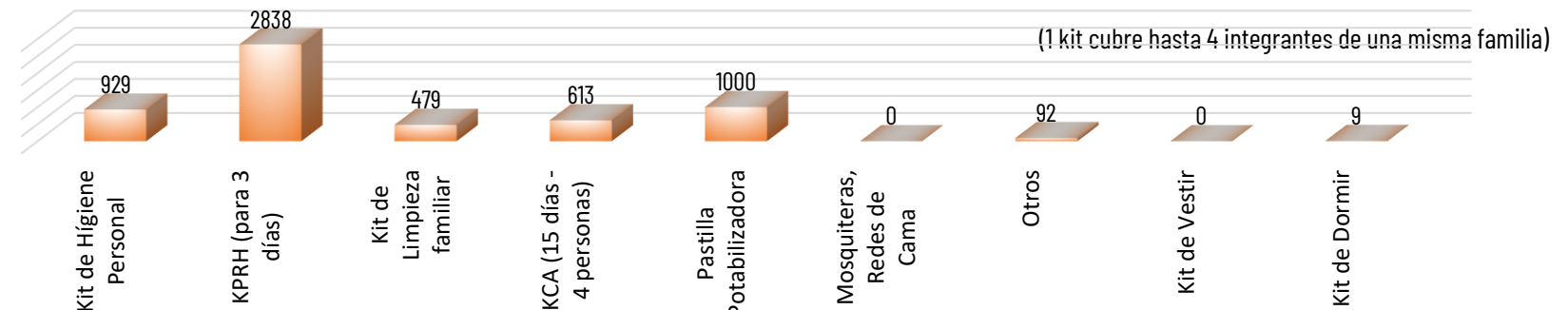
TOTAL DE BIENES DE ASISTENCIA HUMANITARIA ENTREGADO - SGR



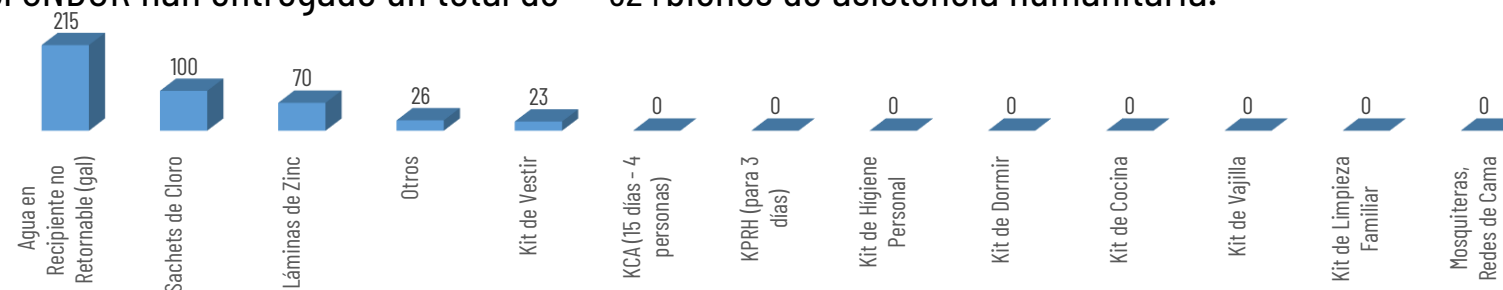
524

TOTAL DE BIENES DE ASISTENCIA HUMANITARIA ENTREGADO - SNDGR

La SGR ha entregado un total de 5976 bienes de asistencia humanitaria, a continuación se detallan algunos de los tipos de bienes entregados:



Las instituciones del SNDGR han entregado un total de 524 bienes de asistencia humanitaria:



ALOJAMIENTOS TEMPORALES ACTIVADOS

Se encuentra activo un Alojamiento temporal :

- 1: Babahoyo/Pimocha - Escuela Rosa Elena Tránsito Amaguaña (Infraestructura que ya no presta servicio escolar): 1 familias-7 personas
- 2: Ventanas/Ventanas - Casa Comunal Los Girasoles: 2 familias - 10 personas



2

Total de Alojamientos Activados



3

Número de Familias Alojadas



17

Número de Personas Alojadas

Secretaría Nacional de Gestión de Riesgos

