

SitRep No. 4 – Época Lluviosa

INFORME DE SITUACIÓN PROVINCIAL MANABÍ

Este Informe cubre el período de 01.01.2024 al 06.02.2024

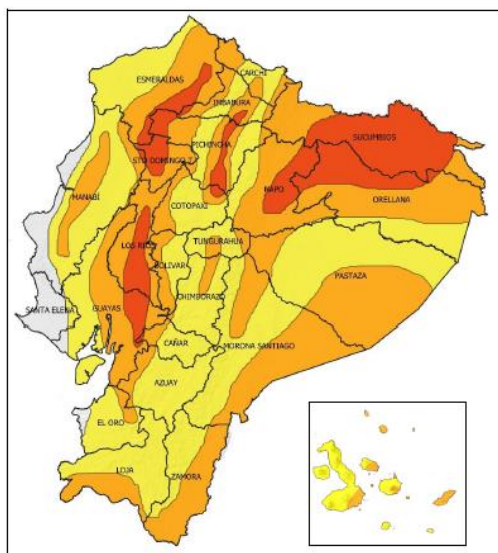
El próximo SITREP será emitido en caso de generarse nueva actividad relevante

1. Puntos importantes



- Desde 01 de enero de 2024, la provincia de Manabí se ha visto afectada por eventos considerables debido a las lluvias intensas y tormentas, que causaron desbordamientos de ríos, afectaciones en vías de primer y segundo orden, afectaciones en U.E. y Centros de Salud, cultivos afectados.
- Hasta la fecha, se han registrado **15** eventos peligrosos por lluvias en toda la provincia.
- Para la coordinación de acciones de respuesta se activó el 31/01/2024 el COE Cantonal Pedernales.
- SGR-CZ4 coordinó con MTOP, GAD Provincial los trabajos de rehabilitación y reparación de las vías afectadas.
- Al momento los ríos en la provincia de Manabí se encuentran con caudal normal.
- Reunión del GT2 Cantonal y activación de COE Cantonal Pedernales para verificar afectaciones y futuras acciones de respuesta.
- SGR CZ4 continúa realizando entrega de AH a las familias afectadas y damnificadas con apoyo de personal de MIES y GAD Cantonal Manta

2. Situación Hidrometeorológica actual.



Según el Boletín Meteorológico Nro. 08 de INAMHI, Estatus: advertencia, con vigencia desde: **22H00 del 03 hasta las 07H00 del 07 de febrero de 2024**, indica: En los próximos días continuarán los eventos de precipitación de alta intensidad, con mayor énfasis al interior de la región Litoral, norte del Callejón Interandino, así como norte de la Amazonía y estribación de cordillera oriental. **Los eventos de mayor relevancia se enfocarán entre el 4 y 6 de febrero.**

- Región Litoral:** Lluvias entre moderadas a intensas con tormentas en horas de la tarde y noche, enfocadas al interior de la región.
- Región Interandina:** Lluvias dispersas de variable intensidad y episodios puntual fuertes al norte de la región.
- Región Amazónica:** Lluvias de mayor intensidad al norte de la región.

Estimación de precipitación diaria en milímetros (mm)

REGIÓN	Lluvia Máxima Acumulada en 24 horas (mm)		
	Nivel medio	Nivel alto	Muy Alto
Litoral/Insular	10 – 25	26 – 50	51 – 90
Interandina	8 – 11	12 – 30	31 – 45
Amazonía	22 – 31	32 – 54	55 – 80

Estado de Cuerpos de Agua.

En el seguimiento realizado por las Unidades de Monitoreo de la SGR, al momento no se presentan cuerpos de agua (ríos) desbordados ni con tendencia a aumentar de nivel

Estado de Represas

A continuación, se presenta la tabla de los datos de las represas de la Provincia de Manabí al 06/02/2024:

Represa	Max/Min (msnm)	Cota msnm	Volumen m ³	Caudal/evac. M ³ /seg		Precip. Mm (06/02/2024)	Precip. Acu. Mm
La Esperanza	Cota Max: 66	59,09	305'676.700	Vertedero	0	0.2	338.1
	Cota Min: 53,4			Des. Fondo	16		
Poza Honda	Cota Max: 106,5	102,64	71'590.122	Vertedero	0	27.1	421,9
	Cota Min: 91,5			Des. Fondo	15		
				Trasvase 3	3		
PPM Chone	Cota Max: 68,50	57,22	59,698	Vertedero	0	0	470,2
	Cota Min: 48,00			Q desagüe de fondo	5 m ³ /seg		

Precip. Acu. Mm: Precipitación acumulada en milímetros del presente mes.

Precip. Mm: Precipitación en milímetros

Caudal/eva/n3/seg: Cantidad de caudal y evacuación en metros cúbicos por segundo Volumen m3: Volumen en metros cúbicos de las represas.

Cota: Dato de la Cota en tiempo real

Max/Min: Capacidad de Cotas Máximas y Cotas Mínimas de las Represas: Santa Ana (Poza Honda9, Bolívar (La Esperanza) y Chone (Río Grande).

3. Eventos Peligrosos y Afectaciones – Resumen.

Desde el 01 de enero del 2024 a la fecha, por lluvias se han registrado **15 eventos peligrosos**, distribuidos como se muestra a continuación:

Cantón	Parroquias	Colapso Estructural de Infraestructura	Deslizamiento	Hundimiento	Inundación	Socavamiento	Total general
Pedernales	Cojimies				1		1
	Pedernales				1	1	2
Total Pedernales					2	1	3
Chone	Chibunga		1				1
	Eloy Alfaro			1			1
Total Chone			1	1			2
Paján	Lascano				1		1
	Paján	1					1
Total Paján		1			1		2
Bolívar	Calceta				1		1
Total Bolívar					1		1
El Carmen	San Pedro de Suma		1				1
Total El Carmen			1				1
Flavio Alfaro	Flavio Alfaro		1				1
Total Flavio Alfaro			1				1
Jama	Jama			1			1
Total Jama				1			1
Rocafuerte	Rocafuerte				1		1
Total Rocafuerte					1		1
Santa Ana	San Pablo (Cab. En Pueblo Nuevo)				1		1
Total Santa Ana					1		1
Sucre	San Isidro			1			1
Total Sucre				1			1
Manta	San Lorenzo			1			1
Total Sucre				1			1
Total general		1	3	4	6	1	15

Fuente: Unidades de Monitoreo – SGR. 06/02/2024 11:00

4. Eventos Peligrosos y Afectaciones – Resumen.

Por los eventos detallados en la tabla anterior, se han registrado las siguientes afectaciones:

Afectación a Personas:



Personas afectadas:

1672



Personas damnificadas:

90

Afectación a Viviendas:



Viviendas afectadas:



433





Viviendas destruidas:

11

Afectación a servicios básicos esenciales e infraestructura:

Vías afectadas (metros lineales)		Superficie agrícola impactada (hectáreas)	
 Primer Orden:	17	 Afectación parcial:	40
Segundo Orden:	215	Afectación total o pérdida:	0
Tercer Orden:	0	Total de superficie agrícola impactada:	40
Total Vías afectadas (Km):	232		

Estructura educativa		Infraestructura de salud	
 Con daño funcional:	3	 Centros de Salud afectados:	5
Con daño estructural:	0	Centros de Salud destruidos:	0
Total de unidades impactadas:	3	Total de establecimientos de salud impactados:	5

Bienes Públicos			
 Bienes públicos afectados:	0	 Puentes afectados:	1

Fuente: Unidades de Monitoreo - SGR, 06/02/2024 11:00

Nota aclaratoria: Toda la información de cifras mostradas en el presente Informe, está sujeta a variación en virtud del levantamiento continuo de información.

5. Detalle de afectaciones por cantones (de 1 de enero del año 2024 a la fecha)

Cantones/Parroquia	Personas Afectadas Directamente	Familias Afectadas	Viviendas Afectadas	Familias Damnificadas	Personas Damnificadas	Personas Afectadas Indirectamente	Viviendas Destruídas	Establecimientos Educativos Afectados	Centros De Salud Afectados	Bienes Privados Afectados	Metros Lineales De Vías Afectadas	Puentes Afectados	Ha Cultivos Afectados
Pedernales	1656	414	414	10	90	0	10	1	5	2	5	0	0
Cojimies	1148	287	287	10	90	0	10	0	2	0	0	0	0
Pedernales	508	127	127	0	0	0	0	1	3	2	5	0	0
Manta	60	15	15	2	8	0	2	0	0	0	100	0	0
San Lorenzo	60	15	15	2	8	0	2	0	0	0	100	0	0
El Carmen	16	3	3	0	0	0	0	0	0	0	0	0	0
San Pedro De Suma	16	3	3	0	0	0	0	0	0	0	0	0	0
Bolivar	0	0	0	0	0	0	0	1	0	0	0	0	0
Calceta	0	0	0	0	0	0	0	1	0	0	0	0	0
Chone	0	0	0	0	0	0	0	0	0	0	115	0	0
Chibunga	0	0	0	0	0	0	0	0	0	0	15	0	0
Eloy Alfaro	0	0	0	0	0	0	0	0	0	0	100	0	0
Flavio Alfaro	0	0	0	0	0	0	0	0	0	0	10	0	0
Flavio Alfaro	0	0	0	0	0	0	0	0	0	0	10	0	0
Jama	0	0	0	0	0	0	0	0	0	0	2	0	0
Jama	0	0	0	0	0	0	0	0	0	0	2	0	0
Pajan	0	0	0	0	0	0	1	0	0	0	0	1	0
Lascano	0	0	0	0	0	0	1	0	0	0	0	1	0
Pajan	0	0	0	0	0	0	0	0	0	0	0	0	0
Rocafuerte	0	0	16	0	0	64	0	0	0	0	0	1	40
Rocafuerte	0	0	16	0	0	64	0	0	0	0	0	1	40
Santa Ana	0	0	0	0	0	0	0	1	0	0	0	0	0
San Pablo (Cab. En Pueblo Nuevo)	0	0	0	0	0	0	0	1	0	0	0	0	0
Sucre	0	0	0	0	0	0	0	0	0	0	100	0	0
San Isidro	0	0	0	0	0	0	0	0	0	0	100	0	0
Total general	1732	432	448	12	98	64	13	2	5	2	332	2	40

Fuente: Unidades de Monitoreo - SGR, 06/02/2024 14:00

Personas impactadas incluye personas afectadas y damnificadas.

6. Alojamientos temporales activos.

Para la atención a las personas afectadas/damnificadas eventos peligrosos al momento **no hay activos** alojamientos temporales.

7. Asistencia humanitaria.

En cuanto a asistencia humanitaria entregada por parte de la Secretaría de Gestión de Riesgos se registra:

Cantón / Parroquia	Kit Complementario De Alimentos (15 Días - 4 Personas)	Mosquiteras, Redes De Cama	Kit De Limpieza (Albergue)	Kit De Aseo Familiar	Kit De Primera Respuesta (Kprh)	Colchones	Camas
Pedernales	207	207	121	129	120	86	
Cojimíes	186	157	90	199	60	66	
Pedernales	62	50	31	92	60	20	
Rocafuerte	17		17			1	1
Rocafuerte	17		17			1	1
El Carmen		8	5	5	5		
San Pedro De Suma		8	5	5	5		
Total General	224	215	143	134	125	87	1

Fuente: Unidad de Monitoreo - SGR. 06/02/2024 14:00

A continuación, se reporta asistencia humanitaria entregada por el SNDGR:

Cantón / Parroquias	Kit Complementario de Alimentos	Kit de Aseo Personal	Kit de Vestir	Colchones
Pedernales	100	100	60	100
Cojimíes	50	50	60	50
Pedernales	50	50		50
Total general	100	100	60	100

Fuente: Unidad de Monitoreo - SGR. 05/02/2024 14:00

8. COE activados, casos representativos y acciones de respuesta:

Por lluvias desde el 01/01/2024 hasta la presente fecha se han activado los siguientes COE:

COE Cantonales (1)

No.	Cantón	Fecha de activación
1	Pedernales	31/01/2024

COE Provincial

No.	Fecha de activación
0	

- Pedernales/Cojimíes/ Varios Sectores:** Debido a lluvias presentadas en horas de la madrugada se produjo el desbordamiento del río Beche, provocando la inundación en varios sectores. El 30/01/2024 se reunió el GT2 Cantonal y activación de COE Cantonal para verificar afectaciones y futuras acciones de respuesta. SGR CZ4 coordina acciones con puntos focales para dar atención al evento. SGR CZ4 se encuentra realizando la entrega de AH a las familias afectadas y damnificadas. Continúan los trabajos de levantamiento y consolidación de afectaciones. GAD Manta y MIES entregaron AH a familias afectadas. Se prevé próximas entregas de AH por parte de la SGR-CZ4.

SitRep generado por la Unidad de Monitoreo de Eventos Adversos Manabí de la Secretaría de Gestión de Riesgos.

SitRep elaborado por:

Nombre: Carlos Vera Pinargote -Radio Operador Monitoreo
 Correo electrónico: carlos.vera@gestionderiesgos.gob.ec
 Teléfono: 0958995705
 Nombre: Patricio Macías Parra - Radio Operador Monitoreo
 Correo electrónico: jose.macias@gestionderiesgos.gob.ec
 Teléfono: 0982388257

SitRep aprobado por:

Nombre: Víctor Sánchez - Analista de Monitoreo de Eventos Adversos
 Correo electrónico: victor.sanchez@gestionderiesgos.gob.ec
 Teléfono: 042593500 ext. 1603

Para ser agregado o removido de esta lista de SitRep, por favor envíe un correo electrónico a sala.nacional@gestionderiesgos.gob.ec
 Para más información, visite nuestro sitio Web: <https://www.gestionderiesgos.gob.ec/informes-de-situacion-actual-por-eventos-adversos-ecuador/>