

SitRep No. 03 – Lluvias

INFORME DE SITUACIÓN PROVINCIAL – LOS RÍOS

Este Informe cubre el período de 01.01.2024 al 06.02.2024

El próximo SITREP será emitido en caso de generarse nueva actividad relevante

1. Puntos importantes.

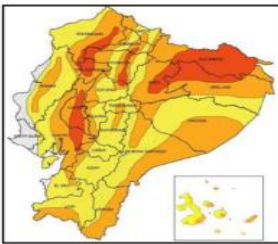
- Desde el 1 de enero del 2024 hasta la fecha, en 11 cantones en la provincia de Los Ríos, se han registrado 65 eventos peligrosos por lluvias.
- Los cantones con mayor afectación son: Ventanas, Urdaneta, Babahoyo, Montalvo, Mocache.
- Las entidades de coordinación han activado el COE Cantonal Ventanas y Valencia, en donde las instituciones de respuesta gestionaron Asistencia Humanitaria en los sectores afectados.
- Se mantiene activo un refugio temporal en el cantón Ventanas.

NIVEL DE
AFECTACIÓN

2

Calificación realizada
con base al Manual
del COE 2017

2. Situación Hidrometeorológica actual.



En referencia al **Boletín Meteorológico Nro. 8 de estado de advertencia**, emitido el sábado 03 de febrero, vigente desde las 14H10 hasta las 07H00 del 07 de febrero del 2024 se tiene:

Región Litoral: Lluvias entre moderadas a intensas con tormentas en horas de la tarde y noche, enfocadas al interior de la región.

ESTADO DE LOS CUERPOS DE AGUA

En el seguimiento realizado por la Unidad de Monitoreo de la SGR Los Ríos, al momento de la publicación de este informe se **registran 03 cuerpos hídricos desbordados y 13 cuerpos hídricos con tendencia a aumentar de nivel.**

03 Cuerpos de Agua Desbordados			
Cantón	Parroquia	Sector	Nombre del Río
Mocache	Mocache, Cabecera Cantonal	Mocache	Mocache
Babahoyo	Febres Cordero (Las Juntas) (Cab. en Mata de Cacao)	Piladora Don Eduardo	Chilintomo
Babahoyo	Pimocha	rcto. Chan Chan	Caracol
13 Cuerpos de Agua Con tendencia a aumentar de nivel			
Cantón	Parroquia	Sector	Nombre del Río
Babahoyo	Babahoyo, Cabecera Cantonal Y Capital Provincial	Babahoyo	Babahoyo
Puebloviejo	Puerto Pechiche	rcto. El Retorno	Las Tablas
Ventanas	Zapotal	rcto. Estero Lindo	Lindo
Ventanas	Zapotal	Puente San Gregorio	Guandubi
Babahoyo	La Unión	hcda. La Clementina	La Clementina
Urdaneta	Ricaurte	rcto. La Victoria	Pijullo
Vinces	Vinces, Cabecera Cantonal	Vinces	Vinces
Babahoyo	Clemente Baquerizo	El Palmar	San Pablo
Palenque	Palenque, Cabecera Cantonal	Palenque	La Reversa
Buena Fé	San Jacinto de Buena Fé, Cabecera Cantonal	Pto. Bajaña	Pto. Bajaña
Ventanas	Ventanas, Cabecera Cantonal	Barrio Limón	Ventanas
Ventanas	Chacarita	rcto. La Industria	Bobo
Ventanas	Chacarita	rcto. Chacarita	Oncebi

3. Eventos Peligrosos y Afectaciones – Resumen.

















Desde el 01 de enero del 2024 a la fecha, por la época lluviosa se han registrado los siguientes eventos:

Cantones	Inundación	Colapso Estructural	Ventanal	Sobavamiento	Deslizamiento	Total general
Babahoyo	11	5	3	2	—	21
Ventanas	12	—	2	—	—	14
Quevedo	5	—	1	1	1	8
Urdaneta	5	—	—	1	—	6
Mocache	1	2	2	—	—	5
Puebloviejo	2	1	1	—	—	4
Montalvo	2	—	—	—	—	2
Valencia	1	1	—	—	—	2
Baba	—	1	—	—	—	1
Buena Fe	—	—	—	—	1	1

Cantones	Inundación	Colapso Estructural	Venudal	Sovavamiento	Deslizamiento	Total general
Vinces	--	1	--	--	--	1
Total general	39	11	9	4	2	65

4. Eventos Peligrosos y Afectaciones - Resumen.

Por eventos detallados en la tabla anterior, se han registrado las siguientes afectaciones:

Afectación a Personas:					
	Fallecidos:	0		Heridos:	-
	Personas afectadas:	4.815		Personas damnificadas:	17
Afectación a Viviendas:					
	Viviendas afectadas:	1047		Viviendas destruidas:	4
Afectación a servicios básicos esenciales e infraestructura:					
Vías afectadas (km lineales)			Superficie agrícola impactada (hectáreas)		
	Primer Orden:	0,14		Afectación parcial:	853
	Segundo Orden:	0,03		Afectación total o pérdida:	242,5
	Tercer Orden:	0,28		Total de superficie agrícola impactada:	1.095,5
	Total Vías afectadas (metros lineales):	0,45			
Infraestructura educativa			Infraestructura de salud		
	Unidades Educativas con daño funcional:	4		Centros de Salud afectados:	3
	Unidades Educativas con daño estructural:	1		Centros de Salud destruidos:	0
	Total de unidades impactadas:	5		Total de centros de salud impactados:	3
Bienes Públicos					
	Bienes públicos afectados:	5		Puentes afectados:	3
	Bienes públicos destruidos:	5		Puentes destruidos:	1

Fuente: Unidades de Monitoreo - SNDGR. 06/02/2024 11:30

5. Detalle de afectaciones por cantones (desde el 1 de enero del 2024 hasta la fecha).

Cantones	Cuenta de Evento	Personas Impactadas	Personas Afectadas	Familias Afectadas	Personas Damnificadas	Familias Damnificadas	Viviendas Afectadas	Viviendas Destruídas	Est. Educativos Afectación Funcional	Est. Educativos Afectados	Centros De Salud Afectados	Puentes Afectados	Puentes Destruídos	Bienes Públicos Afectados	Bienes Públicos Destruídos	Bienes Privados Afectados	Bienes Privados Destruídos	Km. Lineales De Vías Afectadas	Ha. Cultivo Afectados	Ha. Cultivo Perdidos
Ventanas	14	2127	2126	624	1	1	604	1	0	0	2	0	0	1	0	0	0	0,03	10	20
Urdaneta	6	1529	1523	408	6	2	338	0	2	0	0	0	0	2	3	1	2	0,03	218	22,5
Babahoyo	21	715	706	179	9	4	28	2	0	0	1	1	0	1	2	4	0	0,13	400	200
Montalvo	2	160	160	40	0	0	5	0	0	0	0	0	0	0	0	0	0	0,15	200	0

Mocache	5	149	149	37	0	0	31	0	0	0	0	0	0	1	0	0	0	0	25	0
Quevedo	8	132	132	33	0	0	37	0	2	0	0	0	0	0	0	0	0	0,06	0	0
Puebloviejo	4	12	11	3	1	1	2	1	0	1	0	0	0	0	0	0	0	0,02	0	0
Valencia	2	8	8	2	0	0	2	0	0	0	0	0	1	0	0	0	0	0,01	0	0
Baba	1	0	0	0	0	0	0	0	0	0	0	1	0	0	0	0	0	0,01	0	0
Buena Fe	1	0	0	0	0	0	0	0	0	0	0	0	0	0	0	0	0	0,01	0	0
Vinces	1	0	0	0	0	0	0	0	0	0	0	1	0	0	0	0	0	0	0	0
Total general	65	4832	4815	1326	17	8	1047	4	4	1	3	3	1	5	5	5	2	0,45	853	242,5

*Personas impactadas incluye personas afectadas y damnificadas

Hasta el momento no hay reporte de personas fallecidas a causa de eventos relacionados con la época lluviosa desde el 1 de enero del 2024 hasta la presente fecha.

6. Alojamientos temporales activos.

Actualmente la Provincia de Los Ríos cuenta con un refugio temporal activo en Ventanas desde el 29/01/2024 en la casa comunal Girasoles con 2 familias de 10 personas albergadas hasta la fecha.

7. Asistencia humanitaria.

En cuanto a asistencia humanitaria entregada por parte de la Secretaría de Gestión de Riesgos se registra:

Cantones	KPRH (para 3 días)	Kit de Asso Personal	Kit de Dormir	Kit de Vajilla	Kit de limpieza (albergue)	Pastilla Potabilizadora	Detallar en Observaciones
Babahoyo	15	15	4	5	15	0	31
Mocache	2	2	3	0	2	0	30
Puebloviejo	1	1	0	1	1	0	0
Urdaneta	64	0	0	0	75	1000	0
Ventanas	571	571	1	1	1	0	21
Total general	653	589	8	7	94	1000	82

A continuación, se reporta asistencia humanitaria entregada por el SNDGR:

Cantones	RA (24 horas)	Balعات PMA	Kit de Vestir	Agua en Recipiente no retornable (gal)	Láminas de Zinc	Claves (lb)	Bono de Contingencia por Evento Natural o Antrópico	Otros
Babahoyo	0	0	8	0	70	14	1	60
Urdaneta	15	0	15	215	0	0	0	0
Total general	15	0	23	215	70	14	1	60

8. COE activados, casos representativos y acciones de respuesta

Por lluvias desde el 01/01/2024 hasta la presente fecha se han activado los siguientes COE Cantonales:

COE Cantonales (2)

Cantón	Fecha de activación
Ventanas	29/01/2024
Valencia	03/02/2024

Entre los casos más relevantes ocurridos durante los últimos 15 días podemos mencionar los siguientes:

- Urdaneta/Catarama/rcto. La Julia - rcto. San Antonio - rcto. Manabí Chiquito - río Catarama**, por lluvias la madrugada del 05/02/2024, se reportó el **desbordamiento del río Catarama**, dejando consigo varias viviendas afectadas.

Las afectaciones son las siguientes:

- 89 viviendas afectadas
- 89 familias afectadas (se mantienen en sus viviendas)
- 291 personas afectadas

UGR Urdaneta realizó levantamiento EVIN y se gestiona la ayuda humanitaria con SGR.

- Valencia/Valencia, Cabecera Cantonal/Estero La Lucí**, Debido a la presencia de lluvias en la madrugada del 05/02/2024, se reportó el colapso de un puente que va por una vía de tercer orden, misma que conecta al sector los pantaloni hacia penizola, actualmente la vía se encuentra **cerrada** y el tránsito vehicular (moto) se moviliza por el puente Pantaloni.

Las afectaciones son las siguientes:

- 1 puente destruido
- 12 metros lineales afectados

UGR Valencia realizó verificación e inspección técnica en el sitio y se coordinó con Prefectura de Los Ríos la colaboración del evento.

- Babahoyo/Dr. Camilo Ponce/vía E-25 Jujan - Babahoyo - Piladora Don Eduardo - río Chilintomo**, Debido a la presencia de lluvia en la madrugada del 05/02/2024, se verificó **desbordamiento del río Chilintomo**, provocando ingreso de agua en la vía de primer orden Jujan - Babahoyo, actualmente la vía se encuentra **habilitada** con presencia leve de agua.

Las afectaciones son las siguientes:

- 3 metros lineales afectados

CTE realizó la colocación de pitutos con muros de jersey y se mantiene en el sitio colaborando con el tránsito vehicular y se coordinó con UGR Babahoyo verificación de novedades en las zonas bajas.

- **Ventanas/Zapotal/rcto. Lechugal - río Ventanas**, Debido a la presencia de lluvias en la madrugada del 05/02/2024, se reporta **desbordamiento del río Ventanas**, mismo que ingresó en varias viviendas del lugar, actualmente las familias se mantienen bajo agua y el caudal continúa desbordado. Las afectaciones son las siguientes:
 - 5 viviendas afectadas, 5 familias afectadas, 20 personas afectadasTeniente Política de Zapotal realizó barrido de afectaciones en la zona.
Se coordina con UGR Ventanas levantamiento EVIN del evento.
- **Ventanas/Chacarita/rcto. La Industria - rcto. Chacarita - río Onsebi - río Bobo**, Debido a la presencia de lluvias en la madrugada del 05/02/2024, se reporta **desbordamiento de los ríos Onsebi con río Bobo**, mismo que ingresó en varias viviendas del lugar, adicional a ello se visualiza un leve socavamiento provocado por el aumento del caudal, en la vía de primer orden que inicia desde chacarita para pasaje B, actualmente las familias se mantienen bajo agua, el caudal **continúa desbordado** y la vía se mantiene **habilitada con precaución**. Las afectaciones son las siguientes:
 - 4 viviendas afectadas, 4 familias afectadas, 16 personas afectadas
 - 3 metros lineales afectadosTeniente Política de Zapotal realizó barrido de afectaciones en la zona.
Se coordina con UGR Ventanas levantamiento EVIN del evento.
- **Ventanas/Chacarita/rcto. La Industria - rcto. Chacarita - río Onsebi - río Bobo**, Debido a Los Ríos/Ventanas/Ventanas/Puente Viejo - Barrio Limón - río Ventanas. Por lluvias en la madrugada del 05/02/2024, se reportó **desbordamiento del río Ventanas**, ingresando a varias viviendas, visualizando un crecimiento notorio en la parte baja del Puente Viejo de Ventanas, y se **cierra el paso del puente de primer orden** por precaución, actualmente el tránsito vehicular se moviliza por el Puente Nuevo de la E-25 hacia vía Babahoyo
 - 4 viviendas afectadas
 - 4 familias afectadas
 - 16 personas afectadasCTE colabora con el tránsito vehicular en el sitio. UGR Ventanas se encuentra realizando barrido de afectaciones en la zona.
- **Urdaneta/Ricaurte/rcto. Roblecito - La Troncal - Rcto. Santo Tomas - río Catarama - río Pijullo**, por lluvias la madrugada del 29/01/2024, se reportó la rotura de dos muros de contención, **provocando el desbordamiento del río Pijullo**, dejando consigo varias viviendas afectadas. También se reportó el **desbordamiento del río Catarama** la noche del 29/01/2024 y la madrugada del 05/02/2024, adicional a los 2 muros de contención reportados en horas de la mañana se da a conocer de la rotura de 01 muro de contención en el rcto. Santo tomas, dejando consigo a varias familias afectadas, actualmente las familias evacuadas continúan en casa acogiente, mientras que las familias afectadas continúan en sus viviendas con presencia de agua. **El caudal del río Pijullo y Catarama continúan a disminuir de nivel**.
 - 66 viviendas afectadas
 - 66 familias afectadas (239 personas), 15 familias evacuadas (49 personas)
 - 1 bien público destruido (rotura de muro)
 - 138 hectáreas de cultivos afectados (cacao, plátano, banano, maíz duro)
 - 32 productores con cultivos afectadosUGR de Urdaneta realizó nuevamente inspección técnica en la zona afectada.
- **Ventanas/Ventanas/Sector los Girasoles - 5 de Agosto - Paz de Dios - Cdma. Carlos Carriel - Humedal abras de Mantequilla**, por lluvias la madrugada del 29/01/2024, como también el incremento del **caudal del río Ventanas**, provocó que el humedal Abras de Mantequilla ubicado en las partes bajas de los sectores mencionados afecte a varias viviendas, mediante recepción de EVIN, se actualiza valores de afectación y nombre de sectores, **el río Ventanas se encuentra desbordado**, la familia evacuada continúa en la **casa comunal Los Girasoles**, el COE Ventanas permanece activo y se gestiona la entrega de ayuda humanitaria con SGR.
 - 197 viviendas afectadas
 - 197 familias afectadas (660 personas) / 2 familias evacuadas (10 personas)Ministro de SGR en compañía del Coordinador Zonal con Directora Zonal 5 de SGR y personal técnico, realizaron la entrega de ayuda humanitaria.

SitRep generado por la Dirección de Monitoreo de Eventos Adversos de la Secretaría de Gestión de Riesgos.

SitRep elaborado por:

Nombre: David Santacruz Castro. - Operador Provincial de Los Ríos
Correo electrónico: david.santacruz@gestionderiesgos.gob.ec
Teléfono: 0982424283

SitRep aprobado por:

Nombre: José Sarango Guayllas
Correo electrónico: jose.sarango@gestionderiesgos.gob.ec
Teléfono: 0991779141