

SitRep No. 22 – Lluvias, del 29 de enero de 2024 a la fecha

INFORME DE SITUACIÓN NACIONAL

Este Informe cubre el periodo de 29.01.2024 al 23.02.2024 - 09h30
El próximo SITREP será emitido en caso de generarse nueva actividad relevante.

1. Puntos importantes

- Desde el 29 de enero de 2024 hasta la presente fecha, por lluvias se han registrado 637 eventos peligrosos en 23 provincias, afectando a 129 cantones. Los eventos más recurrentes son los siguientes: inundaciones (62,64%), deslizamientos (19,78%), colapsos estructurales (7,69%), socavamientos (3,14%), vendavales (2,83%) y hundimientos (1,57%).
- Durante este periodo, las provincias con mayor impacto a la población son: Manabí, Guayas, Los Ríos, Esmeraldas, Santa Elena y El Oro.
- 9 cantones se han declarado en emergencia por lluvias: Puerto López, Chone, Tosagua, Palestina, Santa Lucía, Baba, Milagro, Playas y Valencia.
- El cantón Chone ha emitido la primera **Declaratoria de Desastre** de acuerdo al Artículo 65 de la Ley Orgánica para la Gestión Integral del Riesgo de Desastres, en donde el 22/02/2024 el COE cantonal indica que sus capacidades institucionales han sido superadas de acuerdo a la gran afectación en el cantón, a causa de las inundaciones.
- Para la coordinación de acciones de respuesta se han activado 6 COE provinciales: Santa Elena, Manabí, Santo Domingo de los Tsáchilas, Guayas, Esmeraldas y Bolívar; así como 31 COE cantonales: Camilo Ponce Enríquez en Azuay; Caluma y Echeandía en Bolívar; Balsas en El Oro; Esmeraldas, Muisne y Quinindé en la provincia de Esmeraldas; Santa Lucía, Balzar, Simón Bolívar, Guayaquil, Naranjito, Playas y Milagro en la provincia del Guayas; Antonio Ante en Imbabura; Buena Fe, Palenque, Baba, Montalvo, Valencia, Pueblo Viejo y Ventanas en Los Ríos; Chone, Puerto López, Portoviejo, Tosagua, Olmedo, Santa Ana y Pedernales en la provincia de Manabí; La Concordia en Santo Domingo de los Tsáchilas. También, el 19/02/2024, se activó la COPAE de Súa, Atacames.

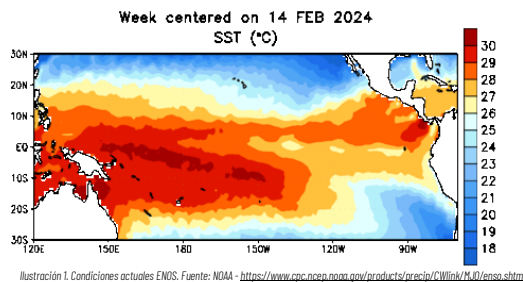
NIVEL DE AFECTACIÓN

4

Calificación realizada con base al Manual del COE 2017

El nivel de evento hace referencia a un evento súbito que requiere la atención de los entes competentes. En el caso de un macro evento progresivo como es la temporada de lluvias y su nivel de impacto, hace referencia a las estadísticas que se van acumulando durante el tiempo.

2. Situación Hidrometeorológica actual



El Comité Nacional ERFEN analizó las condiciones oceanográficas y meteorológicas de "El Niño 2023-24", e indica que: La presente época lluviosa se desarrolla dentro de un evento Niño en fase de declinación. Sin embargo, en febrero y marzo (meses normalmente con mayores precipitaciones), se prevén precipitaciones de variable intensidad en la región Litoral y Galápagos, sobre todo en la zona interior y sur, específicamente en Santo Domingo de los Tsáchilas, Los Ríos, Guayas y El Oro. El índice Ecuatoriano del Fenómeno El Niño (IEFEN), se mantiene en estado **ACTIVO**.

ESTADO DE CUERPOS DE AGUA.

Se han registrado 174 desbordamientos de cuerpos hídricos: 39 en la provincia de Guayas, 38 desbordamientos en la provincia de Manabí, 37 en la provincia de Los Ríos, 28 en la provincia de Esmeraldas, 14 en la provincia del El Oro, 8 en Bolívar, 2 en Loja, 2 en Zamora Chinchipe, 2 en Santa Elena, 2 en Pichincha, 1 en Morona Santiago y 1 en Azuay.

Al momento, en el seguimiento realizado por las Unidades de Monitoreo de la SGR, se registran **15 ríos desbordados**: 3 en la provincia del Guayas, 10 en Los Ríos y 1 en Manabí. También se reportan **25 ríos con tendencia a aumentar de nivel**: 15 en Esmeraldas, 5 en Guayas y 5 en Los Ríos.

3. Eventos Peligrosos y Afectaciones – Resumen.

Desde el 29 de enero del 2024 a la fecha, por lluvias se han registrado los siguientes eventos peligrosos:

No.	Provincia	No. Eventos	Inundación	Deslizamiento	Colapso Estructural	Socavamiento	Vendaval	Hundimiento	Aluvión	Tormenta Eléctrica	Subsidencia	Granizada
1	Guayas	124	107	3	9	2	3	0	0	0	0	0
2	Los Ríos	100	80	2	10	2	6	0	0	0	0	0
3	Esmeraldas	95	52	21	11	2	0	5	3	0	1	0
4	Manabí	72	56	5	3	4	0	4	0	0	0	0
5	El Oro	58	35	15	3	4	1	0	0	0	0	0
6	Pichincha	26	9	13	2	0	0	0	0	1	0	1
7	Bolívar	24	8	13	1	1	0	0	1	0	0	0
8	Azuay	19	7	11	1	0	0	0	0	0	0	0
9	Santa Elena	19	14	0	3	1	1	0	0	0	0	0
10	Santo Domingo De Los Tsáchilas	19	12	3	2	1	1	0	0	0	0	0
11	Cotopaxi	16	3	8	1	1	1	0	0	2	0	0
12	Imbabura	11	5	2	2	1	0	0	1	0	0	0

Dirección: Edificio CIS ECU-911,

Av. Samborondón KM 0,5

Código postal: 092301 / Samborondón-Ecuador.

Teléfono: +593-4 2593-500

www.gestionderiesgos.gob.ec

No.	Provincia	No. Eventos	Inundación	Deslizamiento	Colapso Estructural	Socavamiento	Vendaval	Hundimiento	Aluvión	Tormenta Eléctrica	Subsistencia	Granizada
13	Chimborazo	9	0	6	0	0	0	0	3	0	0	0
14	Loja	8	2	5	1	0	0	0	0	0	0	0
15	Zamora Chinchipe	7	3	3	0	0	0	0	0	1	0	0
16	Morona Santiago	7	2	3	0	0	2	0	0	0	0	0
17	Napo	7	0	4	0	0	2	1	0	0	0	0
18	Tungurahua	5	1	4	0	0	0	0	0	0	0	0
19	Galápagos	3	3	0	0	0	0	0	0	0	0	0
20	Cañar	3	0	3	0	0	0	0	0	0	0	0
21	Pastaza	2	0	1	0	1	0	0	0	0	0	0
22	Carchi	2	0	1	0	0	0	0	0	1	0	0
23	Orellana	1	0	0	0	0	1	0	0	0	0	0
Total		637	399	126	49	20	18	10	8	5	1	1
Porcentaje			62,64%	19,78%	7,69%	3,14%	2,83%	1,57%	1,26%	0,78%	0,16%	0,16%

Fuente: Unidades de Monitoreo SGR - Instituciones del SNDGR. 23/02/2024 - 09h30

Por los eventos detallados en la tabla anterior, se han registrado las siguientes afectaciones:

Afectación a Personas:					
	Fallecidos:	6		Heridos:	7
	Personas afectadas:	82.750		Personas damnificadas:	706
Afectación a Viviendas:					
	Viviendas afectadas:	19.195		Viviendas destruidas:	71
Afectación a servicios básicos esenciales e infraestructura:					
Vías afectadas (kilómetros)		Bienes Privados			
	Primer Orden:	5,91		Bienes privados afectados:	70
	Segundo Orden:	7,90		Bienes privados destruidos:	10
	Tercer Orden:	7,25			
	Total Vías afectadas (kilómetros):	21,06			
Bienes públicos		Puentes			
	Bienes públicos afectados:	53		Puentes afectados:	23
	Bienes públicos destruidos:	11		Puentes destruidos:	4
Infraestructura Educativa		Infraestructura de Salud			
	Unidades Educativas con daño funcional:	95		Centros de Salud afectados:	23
	Unidades Educativas con daño estructural:	7			
	Total de unidades impactadas:	102			
Afectaciones a medios de vida					
	Hectáreas de cultivos afectados:	7.695,84		Animales afectados	388
	Hectáreas de cultivos perdidos:	1.234,43		Animales Muertos	387
	Total de hectáreas de cultivos impactadas:	8.930,27			

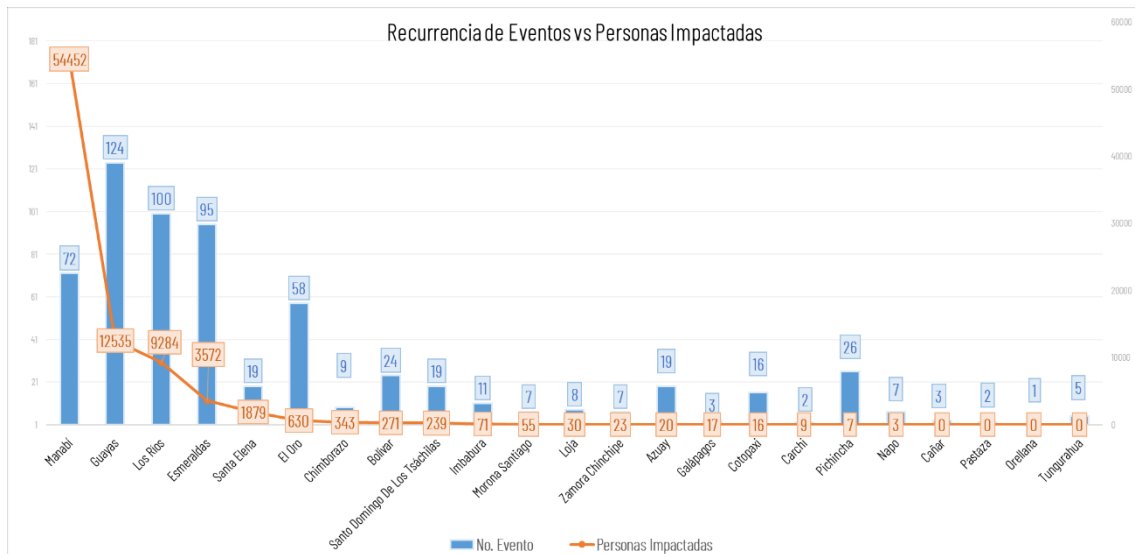
Fuente: Unidades de Monitoreo - Instituciones del SNDGR. 23/02/2024 - 09h30

Nota aclaratoria: Toda la información de cifras mostradas en el presente Informe, está sujeta a variación en virtud del levantamiento continuo de información.

4. Detalle de afectaciones por provincias.

No.	Provincia	No. Eventos	Fallecidos	Heridos	Personas Impactadas	Personas afectadas	Familias afectadas	Personas Damnificadas	Familias Damnificadas	Viviendas Afectadas	Viviendas Destruídas	Establecimientos Educativos con Afectación Funcional	Establecimientos Educativos con daño estructural	Centros De Salud Afectados	Puentes Afectados	Puentes Destruídos	Bienes Públicos Afectados	Bienes Públicos Destruídos	Bienes Privados Afectados	Bienes Privados Destruídos	Km. lineales de vía afectados	Animales Afectados	Animales Muertos
1	Manabí	72	1	0	54452	54118	13542	334	68	13572	33	13	3	11	0	0	2	0	2	1	2,10	0	0
2	Guayas	124	0	0	12535	12470	2815	65	19	2806	20	5	1	1	1	0	3	0	4	0	0,02	0	0
3	Los Ríos	100	0	0	9284	9265	2671	19	4	2202	3	33	0	1	1	1	4	3	11	0	2,15	0	0
4	Esmeraldas	95	0	0	3572	3351	856	221	16	121	3	39	2	10	1	0	6	3	3	0	2,12	0	0
5	Santa Elena	19	0	0	1879	1868	465	11	2	140	2	1	0	0	0	0	0	2	0	0	0,04	0	0
6	El Oro	58	1	1	630	608	163	22	4	165	2	1	1	0	2	2	4	0	2	1	0,66	0	25
7	Chimborazo	9	0	2	343	340	87	3	1	14	0	1	0	0	0	0	1	0	0	0	4,40	31	13
8	Bolívar	24	0	0	271	248	72	23	4	45	7	0	0	0	13	0	14	1	18	0	1,43	357	337
9	Santo Domingo De Los Tsáchilas	19	1	2	239	236	72	3	1	63	0	1	0	0	1	0	4	0	0	0	0,09	0	0
10	Imbabura	11	0	0	71	71	22	0	0	16	0	0	0	0	4	0	1	2	10	0	1,90	0	0
11	Morona Santiago	7	0	0	55	55	11	0	0	10	0	1	0	0	0	0	2	0	0	0	0,33	0	0
12	Loja	8	0	2	30	25	8	5	1	5	1	0	0	0	0	0	0	0	2	0	0,15	0	0
13	Zamora Chinchipe	7	0	0	23	23	9	0	0	9	0	0	0	0	0	0	1	0	3	0	0,08	0	0
14	Azuay	19	3	0	20	20	6	0	0	5	0	0	0	0	1	0	0	0	5	5	0,48	0	0
15	Galápagos	3	0	0	17	17	5	0	0	5	0	0	0	0	0	0	0	0	4	0	0,00	0	0
16	Cotopaxi	16	0	0	16	16	9	0	0	10	0	0	0	0	0	0	4	0	0	0	4,44	0	0
17	Carchi	2	0	0	9	9	3	0	0	1	0	0	0	0	0	1	0	0	3	0	0,02	0	12
18	Pichincha	26	0	0	7	7	2	0	0	5	0	0	0	0	0	0	3	0	4	0	0,44	0	0
19	Napo	7	0	0	3	3	1	0	0	1	0	0	0	0	0	0	3	0	0	0	0,09	0	0
20	Cañar	3	0	0	0	0	0	0	0	0	0	0	0	0	0	0	0	0	0	0	0,07	0	0
21	Pastaza	2	0	0	0	0	0	0	0	0	0	0	0	0	0	0	0	0	0	0	0,00	0	0
22	Orellana	1	0	0	0	0	0	0	0	0	0	0	0	0	0	0	0	0	1	0	0,00	0	0
23	Tungurahua	5	0	0	0	0	0	0	0	0	0	0	0	0	0	0	0	0	1	0	0,05	0	0
Total		637	6	7	83456	82750	20819	706	120	19195	71	95	7	23	23	4	53	11	70	10	21,06	388	387

Fuente: Unidades de Monitoreo SGR - Instituciones del SNDGR. 23/02/2024 - 09h30



Por los eventos detallados, se registraron los siguientes casos con personas fallecidas:

Provincia	Cantón	Parroquia	Sector	Evento	Fecha del Evento	No. fallecidos	Detalle
EL ORO	BALSAS	BALSAS	San Roquito, Via Balsas San Roquito	Deslizamiento	20/02/2024	1	Deslizamiento en la vía de tercer orden que arrastró un vehículo y a su conductor hacia el río San Roquito, luego de las tareas de búsqueda fue rescatado sin vida.
MANABÍ	PAJÁN	LASCANO	Recinto La bocana	Deslizamiento	20/02/2024	1	Por las fuertes lluvias se suscitó un deslizamiento que destruyó una vivienda en la que se reportó una persona fallecida.
SANTO DOMINGO DE LOS TSÁCHILAS	LA CONCORDIA	LA CONCORDIA	En la entrada a la parroquia Las Villegas	Socavamiento	19/02/2024	1	Debido a las lluvias, se produjo un socavamiento en la vía de primer orden. Se reportó la caída de un vehículo (ambulancia) en el sitio.
AZUAY	CAMILO PONCE ENRIQUEZ	CAMILO PONCE ENRIQUEZ	Polvorín	Deslizamiento	12/02/2024	3	Por causa de las lluvias se reportó un deslizamiento que afectó totalmente la vía de tercer orden que conduce al sector de Bellarica, adicional 1 vehículo quedó sepultado por el material pétreo con personas al interior.
Total:						6	

Dirección: Edificio CIS ECU-911,

Av. Samborondón KM 0,5

Código postal: 092301 / Samborondón-Ecuador.

Teléfono: +593-4 2593-500

www.gestionderiesgos.gob.ec

5. Alojamiento Temporales

Durante este periodo, por lluvias se han activado los siguientes alojamientos:

No.	PROVINCIA	CANTÓN	PARROQUIA	NOMBRE DEL SITIO DE ALOJAMIENTO TEMPORAL	FECHA DE APERTURA	PERSONAS EN ALOJAMIENTOS TEMPORALES	FAMILIAS EN ALOJAMIENTOS TEMPORALES
1	Guayas	Playas	Playas	Escuela Juan Bautista Aguirre	22/02/2024	130	22
2	Guayas	Playas	Playas	Coliseo Cacique Tumbalá	22/02/2024	171	53
3	Santo Domingo de los Tsáchilas	La Concordia	Monterrey	Refugio - CDI Amiguitos de la infancia	21/02/2024	8	2
4	El Oro	Pasaje	Pasaje	John. F. Kennedy	21/02/2024	8	1
5	Guayas	Balzar	Balzar	Refugio Iglesia - Rcto. San Juan del Cerrito	20/02/2024	46	16
6	Guayas	Simón Bolívar	Lorenzo de Garaicoa	Centro de Desarrollo Integral Gallo de Oro	20/02/2024	7	3
7	Guayas	Guayaquil	Tenguel	Centro de Atención Municipal Integral	13/02/2024	0	0
8	Guayas	Naranjito	Naranjito	Casa de Eventos de la Cdla. Dignidad Nacional	12/02/2024	7	1
9	Los Ríos	Babahoyo	Pimocha	Escuela de Educación Básica Rosa Elena Tránsito Amaguaña - 0822	08/02/2024	7	1
10	Los Ríos	Ventanas	Ventanas	Casa Comunal "Los Girasoles" - 9700	29/01/2024	10	2
11	Santa Elena	Santa Elena	Chanduy	Casa Comunal Puerto De Chanduy	19/02/2024	7	1
Total						401	102

Fuente: Unidades de Monitoreo SGR - Instituciones del SNDGR. 23/02/2024 - 09h30

6. Asistencia Humanitaria

Por eventos producidos por lluvias desde el 29 de enero de 2024 a la fecha, se ha entregado la siguiente asistencia humanitaria:

Por parte de la Secretaría de Gestión de Riesgos se registra:

No.	Provincias*	KCA (15 días - 4 personas)**	KPRH (para 3 días)**	Refrigerio	Kit de Aseo Personal**	Cobijas / Frazadas	Cochones	Kit de Dormir**	Kit de Vajilla**	Kit de Limpieza (albergue)	Mosquiteras, Redes de Cama	Pastilla Potabilizadora	Otros	Total
1	CARCHI	0	3	0	3	0	0	0	0	0	0	0	0	6
2	CHIMBORAZO	20	0	0	18	0	0	10	0	19	0	0	18	85
3	COTOPAXI	4	0	0	4	0	0	9	0	4	0	0	8	29
4	ESMERALDAS	8	741	13	66	0	335	0	0	648	54	0	83	1948
5	GUAYAS	67	58	0	10	0	0	0	95	195	0	0	7	432
6	IMBABURA	0	21	0	21	19	19	0	2	17	0	0	38	137
7	LOS RÍOS	0	1790	0	666	0	0	2	10	452	0	1000	10	3930
8	MANABÍ	429	555	0	760	0	97	0	0	484	211	440	8	2984
9	MORONA SANTIAGO	0	44	0	11	0	0	0	0	0	0	0	0	55
10	NAPO	2	0	0	0	0	0	0	0	0	0	0	0	2
11	SANTA ELENA	3	0	0	3	0	0	1	0	3	0	0	0	10
Total		533	3212	13	1562	19	451	22	107	1822	265	1440	172	9618

* Entrega de Asistencia Humanitaria a nivel nacional, en proceso de ejecución.

** Todos los bienes entregados tienen una cobertura a nivel de familias: 1 kit cubre hasta 4 integrantes de una misma familia.

Fuente: Unidades de Monitoreo SGR - Instituciones del SNDGR. 23/02/2024 - 09h30

Por parte del Sistema Nacional Descentralizado de Gestión de Riesgos, se registran:

No.	Provincias	KCA (15 días - 4 personas)**	KPRH (para 3 días)**	RA (24 horas)	Refrigerio	Kit de Aseo Personal	Kit de Vestir	Pañal Adulto	Botes de Caucho (par)	Camas	Cobijas / Frazadas	Cochones	Kit de Dormir	Kit de Vajilla	Kit de Limpieza (albergue)	Mosquiteras, Redes de Cama	Agua Distribuida en Tanqueros (gal) Potable	Sachets de Cloro	Purificador de Agua	Láminas de Zinc	Clavos (lb)	Otros	Total	
1	AZUAY	0	0	0	0	0	0	0	0	0	0	0	0	0	0	0	0	0	0	0	0	0	6	6
2	CARCHI	0	0	9	0	3	9	0	9	0	0	5	0	0	0	0	0	0	0	0	0	0	10	45
3	ESMERALDAS	0	0	0	20	0	0	0	0	0	86	0	0	0	0	0	0	0	0	0	0	0	0	106
4	GUAYAS	578	930	0	0	2	0	0	0	7	12	4	2	0	4	216	0	0	3	0	0	0	20	1778
5	IMBABURA	4	0	0	0	0	0	0	0	0	0	0	0	0	0	0	1100	0	0	0	0	0	0	1104
6	LOS RÍOS	0	0	0	0	0	0	0	0	0	0	0	0	0	0	0	0	100	0	70	14	60	244	
7	MANABÍ	4	129	0	0	128	60	8	0	0	0	181	25	4	24	56	0	0	0	0	0	4	623	
8	NAPO	0	0	0	0	0	0	0	0	0	0	0	1	0	1	0	0	0	0	0	0	0	0	2
9	SANTA ELENA	0	0	200	0	0	0	0	0	0	0	0	0	0	0	0	0	0	0	0	0	0	0	200
10	SANTO DOMINGO DE LOS TSÁCHILAS	0	8	0	0	3	0	0	0	0	0	0	0	0	0	0	0	0	0	0	0	0	0	11
11	EL ORO	0	1	0	8	0	0	0	0	0	0	0	1	0	0	0	0	0	0	0	0	0	2	12
Total		586	1068	209	28	136	69	8	9	7	98	190	29	4	29	272	1100	100	3	70	14	102	4131	

Fuente: Unidades de Monitoreo SGR - Instituciones del SNDGR. 23/02/2024 - 09h30

7. COE activados, casos representativos y acciones de respuesta

- Por lluvias desde el 29/01/2024 hasta la presente fecha se ha activado 06 COE provinciales:

Nro.	Provincia	Fecha de activación
1	Santa Elena	22/02/2024
2	Manabí	22/02/2024
3	Santo Domingo De Los Tsáchilas	20/02/2024
4	Guayas	20/02/2024
5	Bolívar	06/02/2024
6	Esmeraldas	02/02/2024

- Por lluvias desde el 29/01/2024 hasta la presente fecha se han activado, 31 COE cantonales:

No.	Provincia	Cantón	Fecha de activación	No.	Provincia	Cantón	Fecha de activación
1	Los Ríos	Montalvo	23/02/2024	17	Los Ríos	Palenque	22/02/2024
2	Manabí	Portoviejo	21/02/2024	18	Santo Domingo de los Tsáchilas	La Concordia	19/02/2024
3	Manabí	Tosaqua	21/02/2024	19	Guayas	Naranjito	15/02/2024
4	Manabí	Chone	21/02/2024	20	Guayas	Milagro	13/02/2024
5	El Oro	Balsas	21/02/2024	21	Azuay	Camilo Ponce Enríquez	12/02/2024
6	Guayas	Santa Lucía	21/02/2024	22	Guayas	Playas	09/02/2024
7	Bolívar	Caluma	21/02/2024	23	Los Ríos	Puebloviejo	09/02/2024
8	Bolívar	Echeandía	21/02/2024	24	Imbabura	Antonio Ante	05/02/2024
9	Manabí	Puerto López	20/02/2024	25	Esmeraldas	Muisne	05/02/2024
10	Guayas	Guayaquil	20/02/2024	26	Esmeraldas	Quinindé	05/02/2024
11	Guayas	Palestina	20/02/2024	27	Los Ríos	Valencia	02/02/2024
12	Guayas	Simón Bolívar	20/02/2024	28	Los Ríos	Buena Fe	02/02/2024
13	Manabí	Olmedo	20/02/2024	29	Manabí	Pedernales	31/01/2024
14	Guayas	Balzar	19/02/2024	30	Esmeraldas	Esmeraldas	30/01/2024
15	Manabí	Santa Ana	19/02/2024	31	Los Ríos	Ventanas	29/01/2024
16	Los Ríos	Baba	19/02/2024				

- En este mismo periodo, se ha activado 1 Comisión Parroquial (COPAE): Súa del cantón Atacames en Esmeraldas.

Zona 1

- Esmeraldas/ Esmeraldas/ 05 de Agosto/ Propicia #2 e Isla Luis Vargas Torres**, por fuertes lluvias registradas la madrugada del 20/02/2024, se produjo el desbordamiento del río Esmeraldas, suscitándose una inundación en los sectores. Los sectores aún se mantienen anegados. Las familias se encuentran pernoctando en sus propias viviendas. El río Esmeraldas se encuentra con tendencia a aumentar de nivel.
 - 100 familias 400 personas afectadas (Dato Preliminar a la espera de la EVIN).
 - 100 viviendas afectadas (Dato preliminar a la espera de la EVIN).
 La Dirección de Gestión de Riesgos del GAD Esmeraldas continúa coordinando recursos para realizar inspecciones en varias parroquias del Cantón para determinar las familias afectadas. La SGR-CZ1 asistió a la reunión de la MTT4 cantonal para coordinar acciones frente a las inundaciones suscitadas el 19/02/2024. La noche del 21/02/2024 Gobernación de Esmeraldas acompañado de la SGR-CZ1y MIES realizaron recorrido en las zonas afectadas por las inundaciones. La SGR-CZ1 en conjunto con Gobernación Esmeraldas, Petroecuador, GAD Municipal Esmeraldas, juntas Parroquiales, realizaron recorrido en los sectores afectados por las lluvias del 19/02/2024.
- Esmeraldas/ Atacames/ Súa / Alonso de Illescas**, por fuertes lluvias registradas la madrugada del 19/02/2024, se produjo el **desbordamiento del río Súa**, se suscitó una inundación en varios sectores. La COPAE se encuentra activa.

AFECTACIONES:

 - 40 viviendas afectadas.
 - 42 familias (165 personas afectadas).
 GAD Cantonal realiza inspección.
 Personal del GAD Atacames participó en la sesión con los integrantes del COPAE Súa.
 CNEL realiza la suspensión del servicio eléctrico por precaución.
- Esmeraldas/ Muisne/ San Francisco, Quingue, Galera y San Gregorio/ Varios recintos**, por fuertes lluvias registradas la madrugada del 19/02/2024, se produjo el **desbordamiento de los ríos: Chipa, San Francisco y Bunche**, suscitándose una inundación en la parroquia. El COE Cantonal Muisne resolvió por unanimidad de sus miembros exhortar al Consejo Municipal de Muisne, para que realice la Declaratoria de Emergencia administrativa, operativa y financiera del Cantón Muisne, por las inundaciones a causa de las fuertes lluvias del pasado 19 de febrero del 2024 que afectaron a las Comunidades de las parroquias San Francisco, Quingue y Galera; además la vía E381 Muisne-El Salto que exhibe 5 socavones en su dimensión y afectaciones a viviendas del lugar pertenecientes a la zona urbana de Muisne. Las familias evacuadas se mantienen pernoctando en la iglesia parroquial y en la casa comunal. Los ríos registrados se mantienen altos.

El servicio eléctrico de Quingue aún sigue inhabilitado.

AFECTACIONES:

Parroquia San Francisco:

- 40 viviendas afectadas.
- 40 familias (162 personas afectadas).

Parroquia Quingue:

- 26 familias afectadas (dato preliminar a la espera de la EVIN).
- 100% servicio eléctrico afectado.

Parroquia Galera:

- 41 familias afectadas (dato preliminar a la espera de la EVIN).
- 2 bienes públicos afectados (cancha y sistema de alcantarillado).

Parroquia San Gregorio:

- 27 familias afectadas (dato preliminar a la espera de la EVIN).
- 1 bien público afectado (cancha).

El COE Cantonal Muisne sesionó en las instalaciones municipales. La UGR Muisne continúa con el levantamiento de información. CNEL se encuentra realizando los trabajos de rehabilitación del servicio eléctrico. El GAD Parroquial de San Francisco indicó el estado de las familias evacuadas. GAD Parroquial confirmó el evento y colaboró con la evacuación de las familias afectadas a zonas seguras.

- **Esmeraldas/ Esmeraldas/ Chinca/ Chafú, Chigue**, por fuertes lluvias registradas la madrugada del 19/02/2024, se produjo una inundación que afecta varias viviendas de la parroquia.
- **Esmeraldas/ Esmeraldas/ Tabiazo / Taquisquele**, por fuertes lluvias registradas la madrugada del 19/02/2024, una quebrada (sin nombre) arrastró material lodoso de la loma provocando un aluvión que destruyó una vivienda de construcción de madera y obstaculizó totalmente la vía de tercer orden. La vía de tercer orden continúa cerrada y las familias damnificadas se encuentran alojadas en casa de acogida.
 - 120 metros lineales.
 - 1 vivienda destruida.
 - 2 familias, 8 personas damnificadas.

Prefectura Esmeraldas continúa realizando los trabajos de rehabilitación vial. GAD Parroquial indicó el estado de las familias. SGR CZ1 con fecha 20/02/2024 realizó una inspección

Zona 4

- **Manabí/Jipijapa/Jipijapa/Varios Sectores (Dedal, Eloy Alfaro, La Gloria, Calle Colón, Calle Cotopaxi, Calle 10 de agosto, Calle Bolívar)**, debido a las fuertes lluvias presentadas el 22/02/2024 se suscitó el **desbordamiento de los ríos Palolla, río La Mona y estero Dedal** provocando inundación en varios sectores. Al momento los ríos ya se encuentran en su estado normal. Las familias afectadas permanecen en sus propias viviendas
 - 19 viviendas afectadas
 - 19 familias afectadas (76 personas afectadas)
 - 1 Bien público afectado (Universidad Estatal del Sur de Manabí UNESUM)
- **Manabí/Montecristi/ Montecristi/ Varios Sectores (Cárcel, Los bajos, Toalla chica)**, debido a lluvias que presentadas el 21/02/2024, provocó una inundación afectando a viviendas y familias, se coordina con UGR Cantonal para el levantamiento de Información. Las personas se encuentran en sus viviendas.
 - 15 viviendas afectadas
 - 15 familias afectadas (60 personas afectadas)
- **Manabí/Tosagua/ Ángel Pedro Giler/Varios Sectores (Vargas Torres, Guaijas, Los Corrales, Los Monos, Tres Caminos)**, debido a lluvias presentadas el día 20/02/2024 se produjo el desbordamiento del Esteros Mate y Botija se produjo una inundación en varios sectores, causando afectación en varias viviendas, así mismo dos comunidades se encuentran incomunicados ya que se presentaron afectaciones en las vías momento los caudales de los esteros se encuentran en disminución de nivel.
SGR-CZ4 coordina con UGR Cantonal el Levantamiento de información Evaluación de Daños y Necesidades
 - 100 familias afectadas (350 personas afectadas)
 - 100 viviendas AfectadasUGR GAD Cantonal realizo confirmación del evento. Se coordina el levantamiento de información.
- **Manabí/Santa Ana/ San Pablo de Pueblo Nuevo/ Varios Sectores (San Juan de las cucarachas, San Juan vía iguana, Santa Barbara)**, debido a las fuertes lluvias presentadas en la madrugada del 18/02/2024, se reportó el **desbordamiento del río Plátano** provocando inundaciones que afectaron a varias viviendas. SGR CZ4 realizó la entrega de asistencia humanitaria a las familias afectadas, las familias se encuentran en sus viviendas, el nivel del río por el momento se encuentra bajando de nivel, se prevé nueva entrega de AH para el día de hoy
 - 37 viviendas afectadas.
 - 37 familias afectadas (159 personas afectadas).
- **Manabí/Chone/Chone/ Varios Sectores, casco urbano de Chone**, debido a las fuertes lluvias presentadas en las últimas horas del 21/02/2024 se suscitó el **desbordamiento del río Chone**, al momento se evalúa la afectación de la inundación.
GAD Chone con personal de MSP y CB realizan la evacuación de pacientes que se encontraban en la parte baja del Hospital General Dr. Napoleón Dávila Córdova, Centro de Salud Tipo C y Hospital General IESS debido al ingreso de agua en las instalaciones; Las casas de salud se encuentran parcialmente operativas debido a la afectación en el primer nivel.

Aunque el río Chone continúa desbordado, las familias afectadas permanecen en sus viviendas.

- 11950 viviendas afectadas
- 11950 familias afectadas (47800 personas afectadas - información preliminar estimada-)
- 3 Casas de salud afectadas

Levantamiento de información por parte de la UGR Cantonal. COE Cantonal Chone se reunió para coordinar trabajos y atención a la emergencia. CB Chone UGR GAD Cantonal, IESS y MSP realizan trabajos de evacuación de pacientes. SGR CZ4 realiza asesoramiento y acompañamiento en el evento.

- **Manabí/Portoviejo/Colón/ Estancia Vieja**, debido a las fuertes lluvias presentadas en la tarde y noche del 20/02/2024, se suscitó el **desbordamiento del río Portoviejo**, al momento se evalúa la afectación de la inundación, Al momento se encuentra el PMU en el punto conformado por la UGR Cantonal y CB Portoviejo que monitorearán el evento.
- **Manabí/Olmedo/ Olmedo/Varios Sectores (Barrio Chino, Barrio San Andrés, Dos Bocas, Las delicias, Berna, La Clemencia, Pajarito, El Desvío, San Roque, Montes Negros, La voluntad)**, el 20/02/2022 se reporta el **desbordamiento del río PUCA** provocando inundación en la parte baja de la Parroquia, al momento se encuentran evaluando las afectaciones, se prevé que la crecida del río siga aumentando de nivel.
 - 15 familias afectadas (60 personas afectadas)
 - 15 viviendas afectadas.
- **Manabí/Paján/Lascano/ Recinto La bocana**, por las fuertes lluvias del 20/02/2024, se suscitó un deslizamiento que destruyó una vivienda en la que se reporta una persona fallecida producto del evento, la familia se encuentra en casa acogiente.
 - 1 familia damnificada (4 personas damnificadas)
 - 1 vivienda destruida
 - 1 persona fallecidaSe coordina con UGR Gad Cantonal para levantamiento de información.
- **Manabí/Chone/Canuto /Varios Sectores**, el 20/02/2022, debido al **desbordamiento del río Canuto** se reportan inundaciones que afectan a varias viviendas y afectaciones agrícolas, al momento el río se encuentra desbordado.
 - 15 viviendas afectadas
 - 15 familias afectadas (40 personas afectadas)
- **Manabí/Jama/Jama/Varios sectores**, el 20/02/2022, CB Jama reporta el **desbordamiento del río Jama** provocando inundación en la parte baja de la Parroquia, al momento se encuentran evaluando las afectaciones, se prevé que la crecida del río siga aumentando de nivel.
- **Manabí /Santa Ana/ San Pablo de Pueblo Nuevo/ Varios Sectores(San Juan de las cucarachas, San Juan vía iguana, Santa Barbara)**, debido a las fuertes lluvias presentadas en la madrugada del 18/02/2024, se reportó el desbordamiento del río Plátano provocando inundaciones que afectaron a varias viviendas. El 20/02/2024 SGR CZ4 realizó la entrega de AH a las familias afectadas, las familias se encuentran en sus viviendas, el nivel del río por el momento se encuentra bajando de nivel, se prevé nueva entrega de AH para el día de hoy
 - 37 viviendas afectadas.
 - 37 familias afectadas (159 personas afectadas).
- **Manabí/Chone/Eloy Alfaro/Varios Sectores**, debido al **desbordamiento del río Convento** el 19/02/2022, se reportan inundaciones que afectaron a varias viviendas, al momento el río se encuentra bajando de nivel, se coordina con UGR Cantonal para el levantamiento de información.
 - 10 viviendas afectadas
 - 10 familias afectadas (40 personas afectadas)
- **Manabí/Chone/Chibunga/ Varios Sectores (Mono, Cabecera Parroquial, Las Yucas, Chial, Las Monses, Hojas Blancas, Barbuda)**, el 19/02/2022, por lluvias se originó el **desbordamiento del río Mongolla** y se suscitó una inundación que afectó a viviendas y familias. Se coordinó con UGR Cantonal para el levantamiento de información, al momento el nivel del agua va disminuyendo.
 - 100 viviendas
 - 100 familias (400 personas afectadas)
- **Manabí/Flavio Alfaro/Flavio Alfaro/ Varios Sectores**, por el **desbordamiento del río Pescadillo** se suscitó una inundación el 19/02/2023. SGR coordinó con UGR Cantonal para el levantamiento de información.
 - 30 viviendas
 - 30 familias (120 personas afectadas).
- **Santo Domingo de los Tsáchilas/La Concordia/La Concordia/En la entrada a la parroquia Las Villegas, vía de primer orden La Concordia – Monterrey**, debido a las lluvias suscitadas la madrugada del 19/02/2023, se produjo un socavamiento en la vía de primer orden, al momento la vía se encuentra cerrada al paso vehicular, y se reporta la caída de un vehículo (ambulancia MSP) en el sitio. La vía alterna es Plan Piloto – La Villegas – Monterrey.
 - 30 metros de afectación de la vía aprox.
 - 1 bien público afectado (ambulancia MSP)
 - 2 personas heridas (paramédicos)
 - 1 persona fallecida (conductor ambulancia)CTE brinda seguridad en el sitio y la colocación de cintas de seguridad. MTT3 Cantonal se encuentra activa coordinando acciones para la intervención de la vía.
- **Santo Domingo de los Tsáchilas/La Concordia/La Concordia/ Casco Urbano; barrio Equinoccial, barrio las Vegas, barrio San Carlos, barrio San Pablo**, producto de las lluvias suscitadas en la noche del 18/02/2024, se suscitó el taponamiento de alcantarillas.

- 10 vivienda afectadas
- 10 familia afectadas

UGR GAD La Concordia realiza la evaluación de daños y necesidades. Cruz Roja Ecuatoriana y MIES colaboran con la evaluación de daños y necesidades en diferentes sectores. UPREA brinda asesoría al COE, MTT 3 y 4 Cantonal.

Zona 5

- **Bolívar/Chillanes/Chillanes/ San Francisco de Azapi, vía Chillanes-Bucay**, a causa de las lluvias registrada en la madrugada del 23/02/2024, se originó varios deslizamientos de tierra a lo largo de la vía de primer orden, que **obstaculiza totalmente** el paso vehicular.
-60 metros lineales afectados.
- **Los Ríos/Montalvo/Montalvo, Cabecera Cantonal/ La Y – Frente de UPC de la Policía – Estero Geval**, debido a las fuertes lluvias la madrugada del 23/02/2024, se reportó el **desbordamiento del estero Geval**, dejando varias calles anegadas, con ingreso de agua a viviendas del lugar, el caudal se mantiene desbordado y las familias se mantiene en sus hogares.
- 20 viviendas afectadas
- 20 familias afectadas
- 80 personas afectadas
- 10 Bienes Privados afectados
- **Los Ríos/Urdaneta/Ricaurte/rcto. La Lola – río Pijullo**, debido a la presencia de fuertes lluvias la madrugada del 22/02/2024, se reportó el desbordamiento del río Pijullo, dejando consigo varias viviendas afectadas, actualmente las familias se mantienen en las viviendas y el caudal continúa desbordado.
- 36 viviendas afectadas
- 36 familias afectadas (se mantienen en sus viviendas)
- 144 personas afectadas
- **Los Ríos/Babahoyo/Pimocha/rcto. San Juan de abajo – rcto. La Carmela 1 – rcto. La Carmela 2 – rcto. La tranca – rcto. La Fortuna – río Babahoyo**, debido a las fuertes lluvias suscitadas en horas de la madrugada del 22/02/2024, se reportó el desbordamiento del río Babahoyo, afectando a varias viviendas del lugar, actualmente el caudal continúa desbordado y las familias se mantienen en sus hogares con presencia de agua.
- 20 viviendas afectadas
- 20 familias afectadas
- 80 personas afectadas
Teniente Político de Pimocha con líderes del lugar y PPNN se encuentran en el sitio realizando barrido en la zona afectada. Se coordina con UGR Babahoyo levantamiento EVIN del evento. Se coordina con MAG levantamiento de MAAPEA en el sitio.
- **Los Ríos/Vinces/Antonio Sotomayor/rcto. Tomasita Tintin – río Macul**, debido a las lluvias en la madrugada del 21/02/2024 con la creciente de los caudales en cantones vecinos, se reportó el **desbordamiento del río Macul**, provocando el ingreso a varias viviendas del lugar con afectación a la vía de tercer orden, misma que inicia desde vía Macul hacia la 15 agosto, actualmente el caudal se mantiene desbordado y la vía se mantiene habilitada para vehículos altos.
- 15 viviendas afectadas
- 15 familias afectadas
- 60 personas afectadas
- 20 metros lineales afectados
- **Santa Elena/Salinas/José Luis Tamayo/Sector San Raymundo**, por lluvias suscitadas en la madrugada y mañana de 21/02/2024 varias viviendas se encuentran inundadas.
Actualmente las aguas bajaron en el lugar, permitiendo la libre movilidad de sus habitantes.
121 viviendas afectadas.
121 familias afectadas (506 personas).
- **Los Ríos/Babahoyo/Pimocha/rcto. La Círuela – rcto. Manila – rcto. Lomas de Hojarasca – rcto. San Francisco – río Caracol**, debido a las fuertes lluvias suscitadas en horas de la madrugada del 21/02/2024, se reportó el desbordamiento del río Caracol, afectando a los recintos mencionados, actualmente el caudal se mantiene desbordado y las familias se mantienen en sus viviendas con presencia de agua.
- 10 viviendas afectadas
- 10 familias afectadas
- 40 integrante afectados
- **Bolívar/Echeandía / Echeandía/ Malecón Alto, Pitiambe, Charquiayacu, Santa Lucía y Galápagos**, a causa de las lluvias registradas en la tarde del 20/02/2024, se produjo desbordamiento del río Soloma, el cual afectó con ingreso de agua y lodo a los locales comerciales que se encuentra en las riberas del río y debido al socavamiento de las bases de las viviendas por la crecida del río Soloma, se originó el colapso total de las viviendas que eran utilizadas como locales comerciales y resultó socavando en el estribo del lado derecho del puente vehicular que conduce desde el centro de Echeandía – a varias comunidades, mismo que por seguridad se encuentra cerrado al paso para vehículos.
Por el aumento del caudal del río Chiniví afectó al estribo del puente vehicular en el sector de Pitiambe.
UGR del GAD Echeandía informa que a causa del desbordamiento del río Chiniví, una vivienda fue arrastrada, además y el taponamiento de una alcantarilla de la vía de tercer orden que conduce de Galápagos a Santa Lucía, misma que se encuentra habilitada.
Gerente de la EPMAPECE informa que se encuentra restablecido el servicio de agua potable en el centro del cantón Echeandía y paulatinamente se restablecerá en los sectores restantes de la Floresta y el Mirador.

Cabe mencionar que el puente vehicular que conduce desde el centro de Echeandía a varias comunidades, se encuentra habilitado para vehículos livianos. El caudal de los ríos se encuentra con tendencia a disminuir de nivel.

- 1 vivienda destruida (Galápagos)
- 1 familia 8 personas damnificadas (se encuentra en hogar acogiente por el mismo sector)
- 10 familias afectadas (propietarios de los locales comerciales)
- 3.000 familias, 12.000 personas afectadas indirectamente (Sin líquido vital)
- 5 bienes privados destruidos (Locales Comerciales)
- 5 bienes privados afectados (5 locales comerciales)
- 5 bien públicos afectados (1 la captación de agua y tubería en Charquiyacu, 3 postes en Santa Lucía y 1 alcantarilla en Galápagos)
- 2 puente vehicular afectados (Pitiambe, Malecón Alto)

Cuerpo de Bomberos de Echeandía, moradores y propietarios realizaron los trabajos de limpieza de las calles y de los locales comerciales que fueron afectados.

Empresa Pública Municipal de Agua Potable y Alcantarillado del Cantón Echeandía (EPMAPACE) realizaron trabajos de limpieza de la captación y rehabilitación del líquido vital. Técnicos de CNEL Bolívar realizó trabajos de reubicación de los postes que fueron afectados y restablecieron el servicio eléctrico en el sector de Santa Lucía. Gobernador de Bolívar en conjunto con el Sr. Prefecto y GAD cantonal realizaron recorrido por los sectores afectados. Maquinaria del GAD Echeandía realizó trabajos de limpieza de la alcantarilla de la vía Galápagos a Santa Lucía. MSP de Echeandía realizó labores de fumigaciones en el cantón, con el fin de prevenir enfermedades vectoriales.

- **Guayas / Playas/ Gral. Villamil Playas/ Engabao, Puerto Engabao**, debido a las lluvias registradas la noche del 19/02/2024 y madrugada del 20/02/2024, se produjo el desbordamiento del río Shuyuña, el cual ha ocasionado que las comunas Engabao y Puerto Engabao se encuentran incomunicadas, producto de las lluvias y del desbordamiento del río Shuyuña causó que el agua sobre pase por encima del puente que conecta a Engabao con Puerto Engabao, dejándolo inhabilitado al tránsito vehicular.

- 1 puente afectado
- Viviendas afectadas bajo evaluación

Al momento el agua continúa cubriendo el puente que conecta a Engabao con Puerto Engabao, río Shuyuña continúa desbordado. Mesa técnica 4 se mantiene activa en el municipio de Playas para tratar asuntos de las afectaciones por lluvias. Cruz Roja hizo un sobrevuelo de un dron en el sector La Bota.

- **Santa Elena/Santa Elena/Manglaralto/comuna San Antonio**, por lluvias suscitadas en la madrugada y mañana de 21/02/2024 se reportaron varias viviendas inundadas. UGR mediante EVIN reportó que por lluvias se registró el desbordamiento del río Atravesado, lo cual inundó a varias viviendas y calles, impidiendo que las familias realicen sus actividades normales. Actualmente el caudal del río en normal.

- 17 viviendas afectadas.
 - 17 familias afectadas (55 personas).
- UGR cantonal realizó levantamiento EVIN.

- **Santa Elena/Santa Elena/Manglaralto/comuna Dos Mangas**, por lluvias suscitadas en la madrugada y mañana del 21/02/2024 el río Valdivia se desbordó. Ilevándose consigo una vivienda de hormigón que se encontraba cerca del caudal.

- 1 vivienda destruida.
- 1 familia damnificada (4 personas).

UGR cantonal reportó que la alcaldía realizó la entrega de raciones de alimentos a las familias afectadas por el desbordamiento del río. Actualmente el nivel del río es bajo, la vía de acceso a la comunidad se encuentra habilitada al tráfico vehicular y peatonal.

- **Bolívar/Caluma/Caluma/ varios sectores: Charquiyacu, San Vicente de Pacana, Pasagua, San José y La Esperanza**, el 20/02/2024, a causa de las lluvias registradas, se produjo el **desbordamiento del río Tablas, Caluma y Estero (SN)**, el cual afectó a varias viviendas y un Complejo Turístico el Cabañal con ingreso de agua, lodo y escombros en el sector de San Vicente de Pacana. Además, se originaron varios deslizamientos de tierra a lo largo de la vía de tercer orden que conduce desde Pasagua – Monjas. Debido al aumento de los caudales de los ríos y estero resultaron varias viviendas afectadas con ingreso de agua lodo y escombros en el sector de San Vicente de Pacana, La Esperanza y Guayabal. La vía de tercer orden de San Vicente de Pacana a Plomovado se encuentra **cerrada** al paso vehicular debido al arrastre de escombros que se encuentra sobre la calzada y por el taponamiento de una alcantarilla.

En la vía Guamaspungo – San Vicente de Pacana se encuentra cerrado el paso vehicular de la vía de segundo orden, debido al socavamiento de la alcantarilla por el estero (SN). Resultaron afectadas las captaciones de agua en el sector de Estero del Pescado y el Cumbe por el ingreso de material pétreo, misma que abastece el líquido vital a sectores de Caluma Viejo y Nuevo. al momento se encuentra restablecido el líquido vital. Existen 13 viviendas en riesgo por cuanto se encuentran ubicadas en las riberas del río Caluma en el sector de Guamaspungo – Hemisferio.

El 21/02/2024, El COE Cantonal Caluma se reunió con el fin de coordinar acciones. Las familias afectadas que estaban en acogientes, retornaron a sus viviendas. La vía de tercer orden que conduce desde Pasagua – Monjas se encuentra **parcialmente habilitada**.

Al momento el caudal del estero y ríos se encuentra con tendencia a disminuir de nivel.

- 25 viviendas afectadas por ingreso de agua lodo y escombros.
- 25 familias, 99 personas afectadas.
- 1 bien privado afectado (centro turístico el Cabañal)
- 850 metros lineales de vía afectada.

- 4 bienes públicos afectados (2 captaciones de Agua en el sector de Estero del Pescado y el Cumbe, 1 alcantarilla en Plomovado, 1 alcantarilla en Guampungo).

Cuerpo de Bomberos de Caluma, GAD Caluma, propietarios y moradores de los sectores realizaron los trabajos de limpieza de las viviendas afectadas en el sector de San Vicente de Pacana, La Esperanza y Guayabal. MIES y Cuerpo de Bomberos de Caluma realizan levantamiento de información en los sectores afectados.

La Unidad de Agua Potable y Alcantarillado del GAD Caluma realizaron los trabajos de limpieza de las captaciones de agua que fueron afectadas. Moradores de los sectores realizaron trabajos de limpieza de la calzada de la vía Pasagua - Monjas, dejando habilitado un carril al paso vehicular. Maquinaria de Empresa Privada realiza trabajos de encauzamiento y protección de los muros a las riberas del río Caluma en el sector de Guampungo. GAD Caluma y CTE realizaron trabajos de limpieza de sedimentos que se encontraban en el puente vehicular de Caluma Centro.

- **Guayas / Daule/ Limonal / Varios sectores**, debido a las lluvias registradas la noche del 19/02/2024 y madrugada del 20/02/2024, se produjo el desbordamiento del río Daule, el cual ha ocasionado al momento la acumulación de agua en viviendas.
- **Guayas/ Simón Bolívar/Simón Bolívar, Cabecera Cantonal, Lorenzo de Garaicoa /Varios sectores (Soledad, Río chico 1,2,3,4, EL Rosario, La Delicia, Tanque Amarillo, Flor de Limonal, Palmar de Limonal, Mata Plátano, Limonal 1 y 2, Bella Luz, Bella Sombra)**, por lluvias registradas la madrugada del 19/02/2024, se produjo el **desborde del Río Los Amarillos y Chilintomo**, se reporta varias calles y varias viviendas afectadas las familias afectadas. Mediante EVIN, GAD Cantonal informa que al momento se ha activado un alojamiento temporal "Centro de Desarrollo Integral Gallo de Oro" en el cual se encuentran 3 familias con un total de 7 personas. EL río Los Amarillos se encuentra con tendencia a aumentar su caudal y el río Chilintomo se mantiene desbordado
 - 103 viviendas afectadas
 - 104 familias, 347 personas afectadas
 - Calles con acumulación de agua.COE Cantonal se encuentra activo. GAD Cantonal y Bomberos, jefe y teniente político realizaron recorridos e indica que mañana seguirán realizando levantamiento de información, adicional requieren de colaboración de botes para seguir verificando más sectores afectados. CRUZ Roja colaboró con un bote para evacuaciones y recorridos. CTE y PPNN brindan seguridad y coordinar tránsito vehicular.
- **Guayas / Colimes/ Colimes (cabecera cantonal), San Jacinto de Colimes/ Recinto Perinao, Recinto La Alegría, Recinto La Unión de San Jacinto, Recinto Boquerón**, debido a las lluvias registradas la noche del 19/02/2024 y madrugada del 20/02/2024, se produjo el desbordamiento del río Daule, el cual ha ocasionado al momento la acumulación de agua en viviendas en diferentes sectores.
 - 120 Viviendas afectadas (evaluación preliminar)
- **Los Ríos/Palenque/Palenque/ La Campiña - Las Mercedes - Las Américas - San Gregorio - Las Acacias - Rcto. El Juaneche**, debido a la presencia de fuertes lluvias en la madrugada del 19/02/2024, se visualiza presencia de aguas lluvias en los sectores mencionados, con varias viviendas afectadas. Mediante visita al sitio, se verificó que, debido a las lluvias registradas en el cantón, hubo acumulación de aguas lluvias en cada uno de los sectores mencionados, actualmente se visualiza presencia de aguas en las viviendas y las familias continúan en sus hogares.
 - 53 viviendas afectadas
 - 53 familias afectadas
 - 156 personas afectadas
 - UGR Palenque realizó barrido de afectaciones el 20/02/2024.
- **Guayas / Palestina/ Palestina (cabecera cantonal) / Recinto La Alegría**, debido a las lluvias registradas la noche del 19/02/2024 y madrugada del 20/02/2024, se produjo el desbordamiento del río Daule, el cual ha ocasionado al momento la acumulación de agua en viviendas. GAD Cantonal Palestina realiza recorridos en el sector afectado.
- **Guayas / Playas / General Villamil (Playas) / Varios Sectores (Barrio Enrique Torbay, Barrio San Jacinto, Barrio Altamira y Barrio Tiwintza)**, debido a las lluvias registradas la noche del 18/02/2024 y madrugada del 19/02/2024, se produjo el desbordamiento del río Arenas, ocasionando inundación en varios sectores. Mediante EVIN Digital, GAD Cantonal indicó que se activó dos Alojamientos Temporales en la Escuela Juan Bautista Aguirre y en el coliseo Cacique Tomalá.
 - Calles y avenidas inundadas
 - 75 viviendas afectadas
 - 75 familias, 301 personas afectadasGAD Cantonal Playas sigue realizando levantamiento de información. Coordinador Zonal y Personal Técnico de SGR se movilizó al sitio a realizar recorridos por los diferentes sectores afectados. Prefectura de Guayas realizó la entrega de asistencia humanitaria. PPNN se encuentra brindando seguridad en los diferentes Alojamientos Temporales.
- **Galápagos/ Puerto Ayora/ Bellavista/ El Aguacatal**, por presencia de lluvias del 17/02/2024, las cuales se suscitaron en la parte alta de la Isla Santa Cruz/ Bellavista se reportó la inundación de una vía de tercer orden, Guayabillos y el sector Aguacatal, la vía al momento se encuentra totalmente **habilitada**, culminaron los trabajos de limpieza de la misma, el caudal de la cañada El aguacatal ha bajado en su totalidad.
 - 1 familia evacuada conformada por 4 personas.
 - 1 vivienda afectada.
 - 1 vía afectada (de tercer orden)- 4 familias afectadas (1 familia en casa acogiente).Técnico de UGR realizó levantamiento de información. Maquinarias del CGREG está realizando limpieza de la vía guayabillos. A las 19h00 del 17/02/2024 se reunió el COE Cantonal para evaluar la situación referente a la emergencia.

- **Los Ríos/Baba/Guare/La Estacada - río Arenal**, debido a la presencia de lluvias en la madrugada del 15/02/2024, se reportó desbordamiento de un brazo del río Arenal, afectando a viviendas del lugar. Mediante reunión del COE Cantonal el 19/02/2024, Alcaldesa de Baba declaró estado de emergencia al cantón por las afectaciones suscitadas, actualmente el caudal del río continúa con tendencia a aumentar de nivel, aun se visualiza acumulación de agua en las viviendas, las familias se mantienen en sus hogares.
 - 56 viviendas afectadas
 - 56 familias afectadas
 - 148 personas afectadasAlcaldesa de Baba en compañía del personal técnico de la UGR realizó levantamiento EVIN en el sitio. Se coordina con MAG el levantamiento de matriz MAAPEA. UGR Baba realizó verificación de novedades el 19/02/2024. Coordinador zonal 5-8 de SGR con personal técnico de UPREA estuvieron presente en la reunión del COE.
- **Guayas / Pedro Carbo / Pedro Carbo, Cabecera Cantonal / Recinto Mis Ensueños**, debido a las lluvias registradas la madrugada del 14/02/2024, se desbordó el río Dos Bocas, lo que ocasionó inundación en el sector. Las familias afectadas permanecen en su inmueble. SGR realizó entrega de Asistencia Humanitaria. GAD Cantonal Pedro Carbo confirmó el evento y realizó el respectivo levantamiento de información.
 - 24 viviendas afectadas
 - 24 familias, 132 personas afectadas
- **Guayas/ Guayaquil / Tenguel / Varios sectores (Rcto. Puerto Conchero 10 de Agosto, Virgen de cisne, 12 de Julio) 10 de agosto, Virgen del cisne, Guasmo, Nuevo Tenguel, Puerto el Conchero, 9 de octubre, San Rafael, 12 de julio, Las Américas, Las Vegas, Estados Unidos**, por lluvias el 11/02/2024, se produjo el desbordamiento del río Tenguel, se reportó calles con acumulación de aguas y viviendas inundadas, un centro de Salud el cual está afectado, un alojamiento temporal fue abierto en el Centro de Atención Integral Municipal sin reportar personas ingresadas al momento de este informe. GAD de Guayaquil reporta que en conjunto a Prefectura del Guayas se ha realizado entrega de asistencia humanitaria a las familias afectadas, quienes se mantienen en sus inmuebles. El río Tenguel se mantiene con tendencia a disminuir su caudal.
 - Calles y avenidas con acumulación
 - 1000 viviendas afectadas aproximadamente (se sigue evaluando)
 - 1000 familias, 3000 personas afectadas (se sigue evaluando)
 - 3 unidades educativas afectadas (preliminar, ingreso de agua a las unidades)
 - Muro de contención (destruido)
 - 1 bien público afectado (Centro de salud)GAD Cantonal realizó levantamiento de información y entrega de asistencia humanitaria, adicional indica que en los próximos días se realizará una segunda entrega a otros sectores. OOPP Municipal realizó inspección por los sectores afectados. Dirección de Aseo Cantonal, Mercados y Servicios Especiales realizaron limpieza de escombros en los sectores afectados. INTERAGUA y EMAPAG realizó limpieza de alcantarillas y restableció el servicio del agua potable. MSP realizó atención con brigadas médicas. Prefectura del Guayas realizó entrega de asistencia humanitaria.
- **Los Ríos/Babahoyo/Barreiro/Victoria del Pueblo - Río San Pablo**, por lluvias del 11/02/2024, se reportó el desbordamiento del río San Pablo, afectando a varias viviendas de lugar. Mediante visita se verificó que el caudal del río San Pablo se encuentra con tendencia a aumentar de nivel, las familias se mantienen en las viviendas sin presencia de agua y se espera matriz MAAPEA del MAG.
 - 59 viviendas afectadas
 - 59 familias afectadas
 - 247 personas afectadas
- **Los Ríos/Baba/Guare de Baba/Rcto. San Francisco de la Carmela**. Debido a la presencia de fuertes lluvias la madrugada del 11/02/2024, se reportó acumulación de aguas lluvias, afectando varias viviendas del lugar. Se reportó documento EVIN, en donde se actualizan los datos de afectación suscitados en el sitio, actualmente las familias se mantienen en las viviendas con presencia de aguas lluvias.
 - 40 viviendas afectadas
 - 40 familias afectadas
 - 144 personas afectadas
- **Los Ríos/Baba/Isla de Bejucal/rcto. El Carbón - rcto. Sierra Maestra**. Debido a la presencia de fuertes lluvias la madrugada del 11/02/2024, se reportó acumulación de aguas lluvias, afectando varias viviendas del lugar, actualmente las familias se mantienen en las viviendas con presencia de aguas lluvias.
 - 88 viviendas afectadas
 - 88 familias afectadas (245 personas)

Zona 6

- **Azuay/Cuenca/Molleturo/km 90, vía Cuenca-Molleturo-Naranjal [E-582]**, por causa de las lluvias presentadas el 18/02/2024, se suscitó el deslizamiento sobre la vía de primer orden, la vía se mantiene **cerrada** debido a la constante caída de material, adicional se informa sobre un vehículo (liviano) atrapado por el material; el mismo pretendía transitar por la vía. GAD Provincial y GAD Cantonal Cuenca realizan labores de limpieza sobre la vía, CTE se mantiene en el punto brindando seguridad al tránsito vehicular. 60 metros de vía aproximadamente.
- **Azuay/Camilo Ponce Enríquez/Camilo Ponce Enríquez/Polvorín**. Por causa de las lluvias de la madrugada del 12/02/2024 se reporta un deslizamiento que afecta totalmente la vía de tercer orden que conduce al sector de Bellarica, adicional informan 1 vehículo sepultado por el material pétreo y personas fallecidas producto del deslizamiento. Adicional con fecha 12/02/2024 se activó el COE Cantonal.

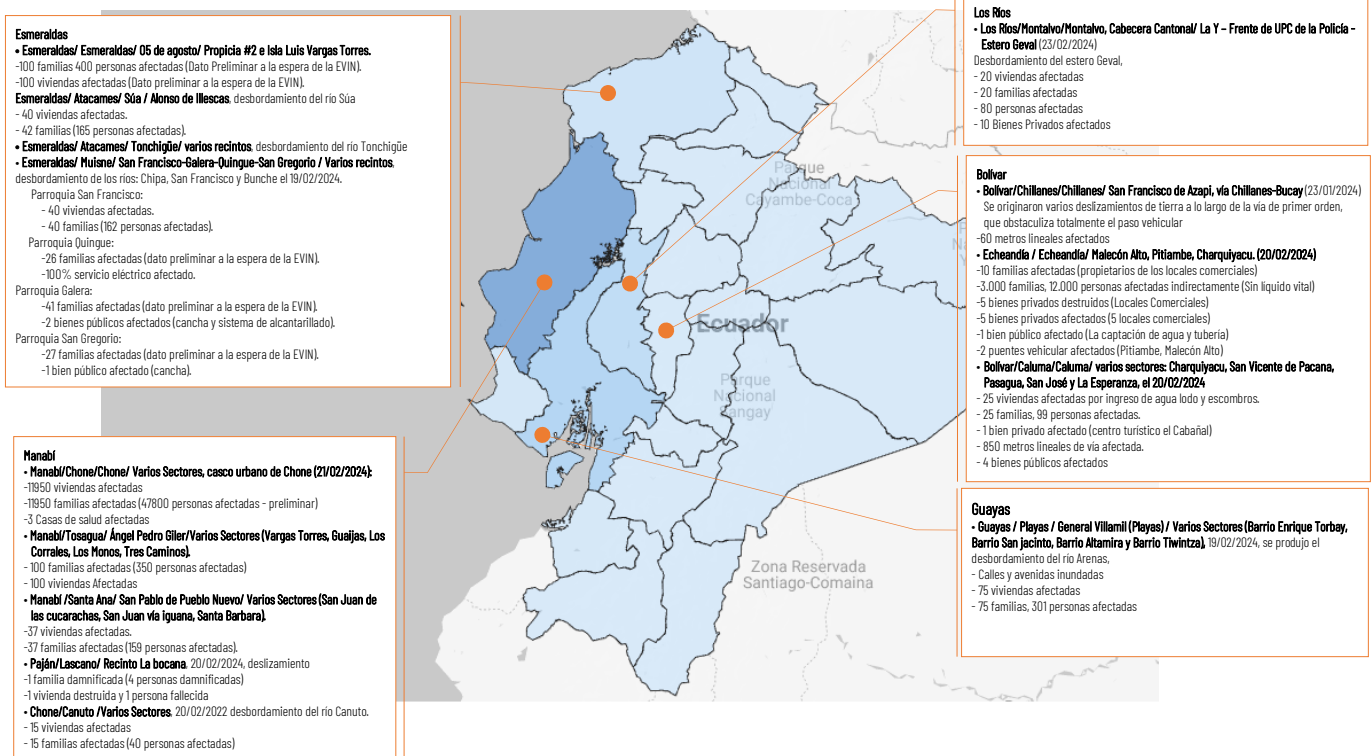
Prefectura del Azuay informa que la vía se encuentra parcialmente habilitada al tránsito de vehículos livianos, UGR Ponce Enríquez informa que en la vía a Bella Rica se encontró el cuerpo sin vida de la persona desaparecida a causa del deslizamiento, CB Ponce Enríquez realiza labores de recuperación del cadáver para luego ser entregado a PPNN.

- 100 metros de vía aproximadamente (Vía de tercer orden cerrada)
- 1 bien privado destruido. (Vehículo)
- 3 personas fallecidas
- 4 bienes privados destruidos (bodegas)

Zona 7

- **El Oro/Pasaje/Pasaje/Varios Sectores (Cdl. 15 de diciembre y Luchar es Patria)**, por lluvias suscitadas la madrugada del 21/02/2024, se registra inundación en varios sectores, afectando a varias viviendas y personas; las familias afectadas continúan en sus domicilios y la familia damnificada se encuentra en alojamiento temporal John. F. Kennedy. Asimismo, se actualizan las cifras en afectaciones.
 - 25 viviendas afectadas
 - 24 familias de 72 personas afectadas
 - 1 familia de 8 personas damnificadas fueron evacuadas a albergue temporal

8. Mapa de afectación por lluvias – eventos de mayor impacto en los últimos 15 días



SitRep generado por la Dirección de Monitoreo de Eventos Adversos de la Secretaría de Gestión de Riesgos.

SitRep elaborado por:

Nombre: Stalin Jiménez - Analista de Monitoreo de Eventos Adversos
Correo electrónico: stalin.jimenez@gestionderiesgos.gob.ec
Teléfono: 042593500 ext. 1602

SitRep aprobado por:

Nombre: Mariana Quispillo - Directora de Monitoreo de Eventos Adversos
Correo electrónico: director.monitoreo@gestionderiesgos.gob.ec
Teléfono: 042593500 ext. 1960

Para ser agregado o removido de esta lista de SitRep, por favor envíe un correo electrónico a sala.nacional@gestionderiesgos.gob.ec
Para más información, visite nuestro sitio Web: <https://www.gestionderiesgos.gob.ec/informes-de-situacion-actual-por-eventos-adversos-ecuador/>