

## SitRep No. 10 – Lluvias

INFORME DE SITUACIÓN – BOLÍVAR

Este Informe cubre el período de 01.01.2024 al 22.02.2024

El próximo SITREP será emitido en caso de generarse nueva actividad relevante.

### 1. Puntos importantes

- Desde el 1 de enero de 2024 hasta la presente fecha se han registrado 27 eventos peligrosos por lluvias, siendo los más recurrentes los siguientes: deslizamientos (55,56%), inundaciones (33,33%), entre los principales.
- Durante este periodo, los cantones con mayor impacto a la población son: Caluma, Guaranda, Echeandía y Las Naves.
- Para la coordinación de acciones de respuesta se activó el COE Provincial de Bolívar, COE Cantonal de Echeandía y Caluma.

NIVEL DE  
AFECTACIÓN

3

Calificación realizada  
con base al Manual  
del COE 2017

### 2. Situación Hidrometeorológica actual.



Según el pronóstico diario por localidades el INAMHI indica que para el jueves 22 de febrero: Lluvias y lloviznas de variable intensidad al interior de la Región Litoral y Amazonía.

#### ESTADO DE CUERPOS DE AGUA.

En el seguimiento realizado por la Unidad de Monitoreo de la SGR, al momento de la publicación de este informe no se registran cuerpos hídricos desbordados ni con tendencia a subir de nivel.






### 3. Eventos Peligrosos y Afectaciones – Resumen.

Desde el 01 de enero de 2024 a la fecha, por lluvias se han registrado los siguientes eventos peligrosos:

No.	Cantones	No. Eventos	Deslizamiento	Inundación	Socavamiento	Aluvión	Colapso Estructural
1	GUARANDA	7	5	1	0	0	1
2	CHILLANES	4	4	0	0	0	0
3	CHIMBO	4	3	0	0	1	0
4	ECHEANDIA	4	1	2	1	0	0
5	LAS NAVES	3	0	3	0	0	0
6	SAN MIGUEL	3	2	1	0	0	0
7	CALUMA	2	0	2	0	0	0
	<b>Total</b>	<b>27</b>	<b>15</b>	<b>9</b>	<b>1</b>	<b>1</b>	<b>1</b>
	<b>Porcentaje</b>	<b>100%</b>	<b>55,56%</b>	<b>33,33%</b>	<b>3,70%</b>	<b>3,70%</b>	<b>3,70%</b>

Fuente: Unidades de Monitoreo SGR – Instituciones del SNDGR. 22/02/2024 - 11h00

Por los eventos detallados en la tabla anterior, se han registrado las siguientes afectaciones:

Afectación a Personas:			
	Personas afectadas:	270	Personas damnificadas: 8
Afectación a Viviendas:			
	Viviendas afectadas:	44	Viviendas destruidas: 2
Afectación a servicios básicos esenciales e infraestructura:			
Vías afectadas (kilómetros)		Bienes Privados	
	Primer Orden:	0,29	 Bienes privados afectados: 22
	Segundo Orden:	0,02	
	Tercer Orden:	1,22	 Bienes privados destruidos: 6

Total Vías afectadas (kilómetros): 1,53

Bienes públicos		Puentes		
	Bienes públicos afectados:	15	 Puentes afectados:	13
	Bienes públicos destruidos:	1		
Infraestructura Educativa		Infraestructura de Salud		
	Unidades Educativas con daño funcional:	1		
	Total de unidades impactadas:	1		
Afectaciones a medios de vida				
	Hectáreas de cultivos afectados:	64,5	 Animales Afectados	357
	Hectáreas de cultivos perdidos:	2,0	 Animales Muertos	337

Fuente: Unidades de Monitoreo - Instituciones del SNDGR. 22/02/2024 - 11h00

**Nota aclaratoria:** Toda la información de cifras mostradas en el presente Informe, está sujeta a variación en virtud del levantamiento continuo de información.

#### 4. Detalle de afectaciones cantones.

No.	Cantones	No. Evento	Personas Impactadas	Personas afectadas	Familias afectadas	Personas damnificadas	Familias damnificadas	Viviendas Afectadas	Viviendas Destruidas	Establecimientos Educativos con Afectación Funcional	Puentes Afectados	Bienes Públicos Afectados	Bienes Públicos destruidos	Bienes Privados Afectados	Bienes Privados Destruídos	Km. lineales de vía afectados	Ha Cultivo Afectados	Ha Cultivo Perdidos	Animales Afectados	Animales Muertos
1	CALUMA	2	121	121	31	0	0	31	0	0	0	5	0	2	0	0,93	0	0	0	0
2	GUARANDA	7	54	54	15	0	0	5	0	0	2	0	1	3	0	0,24	0	0	57	37
3	ECHEANDIA	4	51	47	23	8	1	8	1	0	10	8	0	15	5	0,07	0,5	0	300	300
4	LAS NAVES	3	48	48	12	0	0	0	0	1	0	0	0	2	0	0	64	2	0	0
5	CHILLANES	4	0	0	0	0	0	0	1	0	0	0	0	0	1	0,1	0	0	0	0
6	CHIMBO	4	0	0	0	0	0	0	0	0	1	2	0	0	0	0,09	0	0	0	0
7	SAN MIGUEL	3	0	0	0	0	0	0	0	0	0	0	0	0	0	0,1	0	0	0	0
	<b>Total</b>	<b>27</b>	<b>274</b>	<b>270</b>	<b>81</b>	<b>8</b>	<b>1</b>	<b>44</b>	<b>2</b>	<b>1</b>	<b>13</b>	<b>15</b>	<b>1</b>	<b>22</b>	<b>6</b>	<b>1,53</b>	<b>64,5</b>	<b>2,0</b>	<b>357</b>	<b>337</b>

Fuente: Unidades de Monitoreo SGR - Instituciones del SNDGR. 22/02/2024 - 11h00

**Nota:** \* Personas impactadas incluye a personas afectadas y damnificadas.

#### 5. Detalle de estado de vías

Vías de primer orden **Parcialmente habilitadas (01)**

No.	Cantón	Parroquia	Sector/Vía	Vías Alterna
1	Chimbo	La Magdalena	Gualasay - km 19, vía el Torneado - El Cristal	-

Vías de segundo orden **Cerradas (01)**

No.	Cantón	Parroquia	Sector/Vía	Vías Alterna
1	Caluma	Caluma	vía Guamaspungo - San Vicente de Pacana	Paso peatonal y para motos

Vías de tercer orden **Cerradas (03)**

No.	Cantón	Parroquia	Sector/Vía	Vías Alterna
1	Echeandia	Echeandia	El Congreso - vía al Guabito	No hay vía alterna
2	Guaranda	Facundo Vela	El Torneado, vía Facundo Vela -Simiatug.	Vía Facundo-Vela-Simiatug, camino de tierra
3	Caluma	Caluma	San Vicente de Pacana a Plomovado.	Paso peatonal y para motos

Vías de tercer orden **Parcialmente habilitadas (01)**

No.	Cantón	Parroquia	Sector/Vía	Vías Alterna
1	Caluma	Caluma	vía Pasagua - Monjas	-

## 6. Asistencia humanitaria

Por eventos producidos por lluvias desde el 01 de enero de 2024 a la fecha, hasta el momento no se ha entregado asistencia humanitaria.

## 7. COE activados, casos representativos y acciones de respuesta

Por lluvias desde el 01/01/2024 hasta la presente fecha se han activado, 1 COE Provincial y 2 COES Cantonales:

No.	Provincia	Fecha de activación
1	Bolívar	06/02/2024

No.	Cantón	Fecha de activación
1	Echeandía	21/02/2024
2	Caluma	21/02/2024

Entre los casos más relevantes ocurridos durante los últimos 15 días podemos mencionar los siguientes:

- **Echeandía/Echeandía/Malecón Alto, Pitiambe, Charquiyacu**, a causa de las lluvias registradas en la tarde del 20/02/2024, **se produjo el desbordamiento del río Soloma**, el cual afectó con ingreso de agua y lodo a los locales comerciales que se encuentran en las riberas del río y debido al socavamiento de las bases de las viviendas por la crecida del río, se originó el colapso total de algunas viviendas que eran utilizadas como locales comerciales (tiendas y carnicerías) en el sector del Malecón Alto, además socavó el estribo del lado derecho del puente vehicular que conduce desde el centro de Echeandía a varias comunidades, mismo que a la fecha se encuentra **habilitado** para vehículos livianos. Por el aumento del caudal del río Chinivi afectó al estribo del puente vehicular en el sector de Pitiambe. Además, menciona que se produjo el taponamiento de la captación de Agua y la pérdida de un tramo de tubería que conduce hacia la planta de tratamiento de Agua en el sector de Charquiyacu, a la actualidad la EPMAPACE informa que se encuentra restablecido el servicio de agua potable en el centro del cantón Echeandía y paulatinamente se restablecerá en los sectores restantes de la Floresta y el Mirador. Debido al desbordamiento del río Chinivi en el sector de Galápagos arrasó una vivienda de construcción de madera de planta baja, también se produjo el taponamiento de una alcantarilla de la vía de tercer orden que conduce de Galápagos a Santa Lucía, misma que se encuentra **habilitada**. El 20/02/2024, se reunió las MTT en el salón de sesiones del GAD Echeandía y el 21/02/2024 sesionó el COE Cantonal de Echeandía, con el fin de coordinar y articular acciones. **El caudal de los ríos se encuentra con tendencia a disminuir de nivel.**
  - 1 vivienda destruida (Galápagos)
  - 1 familia 8 personas damnificadas (se encuentra en hogar acogiente por el mismo sector)
  - 10 familias afectadas (propietarios de los locales comerciales)
  - 3.000 familias, 12.000 personas afectadas indirectamente (sin líquido vital)
  - 5 bienes privados destruidos (Locales Comerciales)
  - 5 bienes privados afectados (5 locales comerciales)
  - 5 bien públicos afectados (1 captación de agua y tubería en Charquiyacu, 3 postes en Santa Lucía y 1 alcantarilla en Galápagos)
  - 2 puente vehicular afectados (Pitiambe, Malecón Alto)

SGR realizó inspección técnica de los puentes afectados. Personal de la Empresa Pública Municipal de Agua Potable y Alcantarillado del Cantón Echeandía (EPMAPACE) realizó trabajos de limpieza de la captación y reparación de las tuberías del tramo afectado. Maquinaria del MTOP Bolívar se encuentra realizando trabajos de protección del estribo del puente vehicular en el sector de Pitiambe. Técnica de la UGR en conjunto con personal del MIES realizaron recorrido por los sectores afectados con el fin de levantar información y evaluar las afectaciones. Personal técnico de CNEL realizó trabajos retiró de cables y del servicio eléctrico de los locales comerciales en el Malecón Alto, además realizó trabajos de reubicación de los postes que fueron afectados y restablecieron el servicio eléctrico en el sector de Santa Lucía. Personal de Cuerpo de Bomberos de Echeandía, moradores y propietarios realizaron los trabajos de limpieza de las calles y de los locales comerciales que fueron afectados. Gobernador de Bolívar en conjunto con el Sr. Prefecto y GAD cantonal realizaron recorrido por los sectores afectados. Maquinaria del GAD Echeandía realizó trabajos de limpieza de la alcantarilla de la vía Galápagos a Santa Lucía. MSP de Echeandía realizó labores de fumigaciones en el cantón, con el fin de prevenir enfermedades vectoriales.

- **Caluma/Caluma/ varios sectores: Charquiyacu, San Vicente de Pacana, Pasagua, San José y La Esperanza**, a causa de las lluvias registradas en la tarde del 20/02/2024, **se produjo el desbordamiento del río Tablas, Caluma y Estero (SN)**, el cual afectó a varias viviendas y un Complejo Turístico El Cabañal con ingreso de agua, lodo y escombros en el sector de San Vicente de Pacana, La Esperanza y Guayabal. Además, se originó varios deslizamientos de tierra a lo largo de la vía de tercer orden que conduce desde Pasagua - Monjas, misma que al momento se encuentra **parcialmente habilitada** al paso vehicular. Las familias afectadas fueron evacuadas a hogares acogientes por el mismo sector de San Vicente de Pacana, a la actualidad retornaron a sus viviendas, además fue rescatado una persona de sexo masculino quien se encontraba en medio del río subido en un árbol, mismo que se encuentra en condiciones estables. La vía de tercer orden de San Vicente de Pacana a

Plomovado se encuentra **cerrada** al paso vehicular debido al arrastre de escombros que se encuentra sobre la calzada y por el taponamiento de una alcantarilla de ármico. La vía de segundo orden Guampungo – San Vicente de Pacana se encuentra **cerrada** al tránsito vehicular, debido al socavamiento de la alcantarilla de ármico por el estero (SN). También resultó afectado las captaciones de agua en el sector de Estero del Pescado y el Cumbe por el ingreso de material pétreo, misma que abastece el líquido vital a sectores de Caluma Viejo y Nuevo, a la actualidad se encuentra restablecido el líquido vital.

Existen 13 viviendas en riesgo por cuanto se encuentran ubicadas en las riberas del río Caluma en el sector de Guampungo - Hemisferio. El COE cantonal Caluma se reunió el 21/02/2024 para coordinar acciones. **Al momento el caudal del estero y ríos se encuentra con tendencia a disminuir de nivel.**

- 25 viviendas afectadas por ingreso de agua lodo y escombros
- 25 familias, 99 personas afectadas.
- 1 bien privado afectado (centro turístico el Cabañal)
- 850 metros lineales de vía afectada.
- 4 bienes públicos afectados (2 captaciones de Agua en el sector de Estero del Pescado y el Cumbe, 1 alcantarilla en Plomovado, 1 alcantarilla en Guampungo).

Bomberos de Caluma en conjunto con Policía Nacional y moradores del sector realizaron el rescate de la persona sin mayor novedad. Cuerpo de Bomberos de Caluma apoyaron a la evacuación de las familias en el sector de San Vicente de Pacana y en conjunto con GAD Caluma, propietarios y moradores de los sectores realizaron los trabajos de limpieza de las viviendas afectadas en el sector de San Vicente de Pacana, La Esperanza y Guayabal. Técnica de la UGR en conjunto con personal del MIES y Cuerpo de Bomberos de Caluma realizaron levantamiento de información en los sectores afectados. La Unidad de Agua Potable y Alcantarillado del GAD Caluma realizó los trabajos de limpieza de las captaciones de agua que fueron afectadas. Moradores de los sectores realizaron trabajos de limpieza de la vía Pasagua – Monjas, dejando habilitado un carril al paso vehicular. Maquinaria de la Empresa Privada realiza trabajos de encauzamiento y protección de los muros a las riberas del río Caluma en el sector de Guampungo. GAD Caluma y CTE realizaron trabajos de limpieza de sedimentos que se encontraban en el puente vehicular de Caluma Centro.

- **Chillanes/Chillanes/Achin, vía Chillanes-Bucay [E495]**, a causa de las lluvias registradas en la madrugada del 19/02/2024, se originó un deslizamiento de tierra que obstaculizó totalmente la vía de primer orden. Director del MTOP Bolívar informa que al momento la vía se encuentra **habilitada** al paso vehicular.

- 50 metros lineales.

Maquinaria del MTOP Bolívar realizó trabajos de limpieza de la calzada.

SitRep generado por la Dirección de Monitoreo de Eventos Adversos de la Secretaría de Gestión de Riesgos.

**SitRep elaborado por:**

Nombre: Carmen Santana Gaibor - Analista de Monitoreo de Eventos Adversos Bolívar  
Correo electrónico: [carmen.santana@gestionderiesgos.gob.ec](mailto:carmen.santana@gestionderiesgos.gob.ec)  
Teléfono: 032550002

**SitRep aprobado por:**

Nombre: Javier Sarango. - Analista de Monitoreo de Eventos Adversos  
Correo electrónico: [jose.sarango@gestionderiesgos.gob.ec](mailto:jose.sarango@gestionderiesgos.gob.ec)  
Teléfono: 042593500 ext. 1602

Para ser agregado o removido de esta lista de SitRep, por favor envíe un correo electrónico a [salaa.bolivar@gestionderiesgos.gob.ec](mailto:salaa.bolivar@gestionderiesgos.gob.ec)  
Para más información, visite nuestro sitio Web: <https://www.gestionderiesgos.gob.ec/informes-de-situacion-actual-por-eventos-adversos-ecuador/>