

SitRep No. 06 – Lluvias 2024

INFORME DE SITUACIÓN GUAYAS

Este Informe cubre el período de 01.01.2024 al 14.02.2024

El próximo SITREP será emitido en caso de generarse nueva actividad relevante.

1. Puntos importantes

- Desde el 1 de enero de 2024 hasta la presente fecha se han registrado 89 eventos peligrosos por lluvias, siendo los más recurrentes los siguientes: inundaciones (73,03%), colapso estructural (17,98%), vendaval (4,49%) y socavamientos (4,49%) entre los principales.
- Durante este periodo, los cantones con mayor impacto a la población son: Colimes, Milagro, Salitre, Balzar, Pedro Carbo, Guayaquil y Naranjito.
- Se encuentran activos 2 COEs cantonales: Milagro y Playas, para dar atención y coordinar las acciones de respuesta.

NIVEL DE
AFECTACIÓN

3

Calificación realizada
con base al Manual del
COE 2017

2. Situación Hidrometeorológica actual.

Según el aviso a corto plazo de lluvias y tormentas emitido por el INAMHI, para hoy 14 de febrero del 2024. Vigente desde las 13:00 del 14 de febrero hasta las 07:00 horas del 15 de febrero del 2024. Se espera precipitaciones de intensidad entre moderado y alto en gran parte de la región Amazónica.



ESTADO DE CUERPOS DE AGUA.

En el seguimiento realizado por las Unidades de Monitoreo de la SGR, al momento de la publicación de este informe se registran **02 cuerpos hídricos desbordados** y **10 cuerpos hídricos** con tendencia a aumentar de nivel.

02 cuerpos hídricos desbordados

Nro.	Provincia	Cantón	Parroquia	Sector	Cuerpo Hídrico	Fecha de Novedad
01	Guayas	Balzar	Balzar	Sector Pucón	Pucón	12/02/2024
02	Guayas	Daule	Laurel	Cabecera Parroquial	Pula	11/02/2024

10 cuerpos hídricos con tendencia a aumentar de nivel

Nro.	Provincia	Cantón	Parroquia	Sector	Cuerpo Hídrico	Fecha de Novedad
1	Guayas	Balzar	Balzar	Recinto Chicompe	Chicompe	04/02/2024
2	Guayas	Balzar	Balzar	La Linda	Daule	04/02/2024
3	Guayas	Balzar	Balzar	Recinto La Laguna	Estero La Oz	05/02/2024
4	Guayas	Daule	Juan Bautista Aguirre (Los Tintos)	Cabecera parroquial	Los Tintos	04/02/2024
5	Guayas	Palestina	Palestina	Varios recintos	Pula	04/02/2024
6	Guayas	Salitre	Gral. Vernaza (Dos estero)	Varios sectores	Avispas	04/02/2024
7	Guayas	Salitre	El Salitre (Las Ramas)	Varios sectores	Vinces	06/02/2024
8	Guayas	Salitre	El Salitre (Las Ramas)	Recinto Briceño	Estero Briceño	08/02/2024
9	Guayas	Samborondón	Samborondón	El oro y Malecón	Babahoyo	10/02/2024
10	Guayas	Milagro	Roberto Astudillo	Venecia Central	Milagro	14/02/2024

Fuente: Unidades de Monitoreo SGR - Instituciones del SNDGR. 14/02/2024 - 15h00

3. Eventos Peligrosos y Afectaciones – Resumen.


Desde el 01 de enero del 2024 a la fecha, por lluvias se han registrado los siguientes eventos peligrosos:

Cantón	Inundación	Colapso Estructural	Vendaval	Socavamiento	Total general
Guayaquil	30	7	2	1	40
Milagro	7	--	--	--	7
Naranjito	4	1	--	2	7
Alfredo Baquerizo Moreno (Jujan)	4	--	1	--	5
Pedro Carbo	2	2	--	--	4
Daule	2	--	1	--	3
Duran	2	1	--	--	3
El Empalme	2	1	--	--	3
Balzar	2	--	--	--	2
Colimes	1	--	--	1	2
Naranjal	--	2	--	--	2
Nobol	2	--	--	--	2
Salitre (Urbina Jado)	2	--	--	--	2
Santa Lucia	1	1	--	--	2
Balao	--	1	--	--	1
Palestina	1	--	--	--	1
Playas	1	--	--	--	1
Samborondón	1	--	--	--	1
San Jacinto De Yaguachi	1	--	--	--	1
Total general	65	16	4	4	89
	73,03%	17,98%	4,49%	4,49%	

Fuente: Unidades de Monitoreo SGR – Instituciones del SNDGR. 14/02/2024 - 11h00

Por los eventos detallados en la tabla anterior, se han registrado las siguientes afectaciones:

Afectación a Personas:


	Fallecidos:	0		Heridos:	0
	Personas afectadas:	2.463		Personas damnificadas:	74

Afectación a Viviendas:



	Viviendas afectadas:	715		Viviendas destruidas:	21
-------------------------------------------------------------------------------------	----------------------	-----	-------------------------------------------------------------------------------------	-----------------------	----

Afectación a servicios básicos esenciales e infraestructura:



Vías afectadas (kilómetros)

	Primer Orden:	0,00
	Segundo Orden:	0,02
	Tercer Orden:	0,02
	Total Vías afectadas (kilómetros):	0,04



Bienes Privados

	Bienes privados afectados:	4
	Bienes privados destruidos:	0

Bienes públicos

	Bienes públicos afectados:	3
	Bienes públicos destruidos:	0

Puentes

	Puentes afectados:	0
	Puentes destruidos:	0

Infraestructura Educativa



Unidades Educativas con daño funcional:

28



Unidades Educativas con daño estructural:

4

Total de unidades impactadas:

32

Infraestructura de Salud



Centros de Salud afectados:

0

Medios de Vida

Superficie agrícola (hectáreas):



Afectación parcial:

33

Afectación total o pérdida:

0



Total de superficie agrícola impactada:

33

Fuente: Unidades de Monitoreo - Instituciones del SNDGR. 14/02/2024 - 11h00

Nota aclaratoria: Toda la información de cifras mostradas en el presente Informe, está sujeta a variación en virtud del levantamiento continuo de información.

4. Detalle de afectaciones por provincias.

Cantón	Cuenta de Evento	Personas Impactadas	Personas Afectadas	Familias Afectadas	Personas Damnificadas	Familias Damnificadas	Viviendas Afectadas	Viviendas Destruídas	Est. Edu. con Afectación Funcional	Est. Educativos Afectados	Centros De Salud Afectados	Bienes Públicos Afectados	Bienes Privados Afectados	K. Lineales De Vías Afectadas	Ha. Cultivo Afectados
Colimes	2	800	800	200	0	0	200	0	0	0	0	0	0	0,02	0
Milagro	7	800	800	200	0	0	200	0	1	0	0	1	0	0	0
Salitre (Urbina Jado)	2	271	271	100	0	0	100	0	0	1	0	0	0	0	0
Balzar	2	143	143	46	0	0	46	0	0	0	0	0	0	0	0
Guayaquil	40	132	74	23	58	18	18	18	12	0	1	1	1	0	0
Pedro Carbo	4	132	132	24	0	0	23	0	1	1	0	0	0	0,02	3
Naranjito	7	93	82	16	11	2	14	1	0	0	0	0	2	0	30
Playas	1	88	88	19	0	0	88	0	0	0	0	0	0	0	0
El Empalme	3	28	28	8	0	0	8	0	1	1	0	0	0	0	0
Palestina	1	23	23	11	0	0	11	0	0	0	0	0	0	0	0
Santa Lucia	2	10	10	2	0	0	2	0	0	0	0	0	0	0	0
Daule	3	8	8	4	0	0	3	0	1	0	0	0	1	0	0
Naranjal	2	5	3	1	2	1	1	1	0	0	0	1	0	0	0
Duran	3	3	0	0	3	1	0	1	6	0	0	0	0	0	0
Alfredo Baquerizo Moreno (Jujan)	5	1	1	1	0	0	1	0	2	0	0	0	0	0	0
Balao	1	0	0	0	0	0	0	0	0	1	0	0	0	0	0
Nobol	2	0	0	0	0	0	0	0	2	0	0	0	0	0	0
Samborondón	1	0	0	0	0	0	0	0	1	0	0	0	0	0	0
San Jacinto De Yaguachi	1	0	0	0	0	0	0	0	1	0	0	0	0	0	0
Total general	89	2537	2463	655	74	22	715	21	28	4	1	3	4	0,04	33

Fuente: Unidades de Monitoreo SGR - Instituciones del SNDGR. 14/02/2024 - 11h00

5. Alojamientos Temporales

Durante este periodo, por lluvias se tiene en el cantón Naranjito un alojamiento temporal activo.

Nro.	PROVINCIA	CANTÓN	PARROQUIA	NOMBRE DEL SITIO DE ALOJAMIENTO TEMPORAL	PERSONAS EN ALOJAMIENTOS TEMPORALES	FAMILIAS EN ALOJAMIENTOS TEMPORALES
1	Guayas	Naranjito	Naranjito	Casa de Eventos de la Cdla Dignidad Nacional	7	1
Total					7	1

6. Asistencia Humanitaria

Por eventos producidos por lluvias desde el 1 de enero de 2024 a la fecha, tenemos las siguientes entregas de asistencia humanitaria realizadas:

Por parte de la Secretaría de Gestión de Riesgos se registra:

No.	Cantón	KCA	KPRH (para 3 días)	Kit de Aseo Personal	Kit de Dormir	Kit de Vajilla	Kit de Limpieza (albergue)	Otro
1	Naranjal	2	0	2	5	0	2	100
2	Naranjito	2	0	3	0	0	2	0
3	Palestina	0	11	0	0	0	11	1
4	Pedro Carbo	0	30	0	0	0	0	0
5	Salitre (Urbina Jado)	0	0	0	0	0	100	6
6	Santa Lucía	0	2	2	0	4	0	0
Total general		4	43	7	5	4	115	107

Fuente: Unidades de Monitoreo SGR - Instituciones del SNDGR. 14/02/2024 - 11h00

Por parte del Sistema Nacional Descentralizado de Gestión de Riesgos, se registra:

No.	Cantón	KCA	KPRH (para 3 días)	Kit de Aseo Personal	Camas	Cobijas / Frazadas	Colchones	Kit de Dormir	Kit de Limpieza (albergue)	Mosquiteras, Redes de Cama	Purificador de Agua	Láminas de Zinc	Otro
1	Balzar	1	0	0	0	0	0	0	0	0	0	0	0
2	Colimes	0	161	0	0	0	0	0	0	0	0	0	0
3	Daule	4	0	2	0	4	0	2	0	0	0	10	15
4	Duran	1	0	1	0	0	0	0	0	0	0	0	0
5	El Empalme	0	8	0	0	5	0	0	0	5	0	0	5
6	Guayaquil	10	46	0	0	0	4	0	11	0	0	0	0
7	Naranjal	2	0	0	0	2	0	0	0	3	0	0	2
8	Naranjito	0	14	0	7	0	4	0	0	15	3	0	7
9	Pedro Carbo	0	24	0	0	0	0	0	0	24	0	0	0
10	Salitre (Urbina Jado)	0	90	0	0	0	0	0	0	90	0	0	0
11	Santa Lucía	2	0	0	0	3	0	0	0	3	0	0	4
Total general		20	343	3	7	14	8	2	11	140	3	10	33

Fuente: Unidades de Monitoreo SGR - Instituciones del SNDGR. 14/02/2024 - 11h00

7. COE activados, casos representativos y acciones de respuesta

- Desde el 01/01/2024 hasta la presente fecha, se ha declarado en emergencia dos cantones en emergencia:

Fecha de declaratoria	Provincia	Cantón	Fecha de Cierre	Observación
09/02/2024	Guayas	Playas	28/04/2024	Se encuentra activo el COE Cantonal y se declaró en emergencia por 90 días por las novedades reportadas
13/02/2024	Guayas	Milagro	13/03/2024	Se encuentra activo el COE Cantonal y se declaró en emergencia

- Se encuentra activo los siguientes COES:

COE Cantonales (02)

No.	Cantón	Fecha de activación
1	Playas	09/02/2024
2	Milagro	13/02/2024

Entre los casos más relevantes ocurridos durante los últimos 15 días podemos mencionar los siguientes:

Zona 5

- **Naranjito / Naranjito (Cabecera Cantonal) / Sector Manuelita Saenz de la Cdma. Nuevo San Elías.** Por lluvias registradas la noche del 11/02/2024 y madrugada del 12/02/2024 se presenta un **aumento de caudal en el Estero Papayal**, logrando un socavamiento de 40 cm. aproximadamente en el margen del estero. Al momento GAD informa que una vivienda se considera en peligro de ser afectada, la familia se encuentra en casa de acogida.
 - 1 vivienda en riesgos
 - 1 familia, 7 personas (evacuadas)Cuerpo de bomberos Naranjito realizó la evacuación de la familia. CTE acompañó en la evacuación de la familia. GAD Cantonal Naranjito procederá a realizar la respectiva inspección de la novedad. Prefectura se encuentra en el punto realizando levantamiento de información y planificación
- **Milagro / Roberto Astudillo /Sector Venecia Central** Por lluvias registradas el 11/02/2024 y 12/02/2024, se produjo el **desbordamiento del Río Milagro**. 13/02/2024 **se activó el COE Cantonal** por la emergencia e informa que las familias afectadas se mantienen en sus inmuebles. GAD de Milagro informa que al momento ya no se registra agua en las calles, las familias afectadas se encuentran realizando la limpieza respectiva de sus inmuebles. El río Milagro ya no está desbordado, pero se mantiene con tendencia alta.
 - 200 viviendas afectadas
 - 200 familias, 800 personas afectadas aproximadamenteUGR GAD Milagro realiza recorridos por varios sectores y se mantiene realizando levantamiento de información en más sectores afectados.
- **Guayaquil / Tenguel / Varios sectores (Rcto. Puerto Conchero 10 de agosto, Virgen de cisne, 12 de Julio 10 de agosto,, Guasmo, Nuevo Tenguel, 9 de octubre, San Rafael, 12 de julio, Las Américas, Las Vegas, Estados Unidos).** Por lluvias registrada el 11/02/2024, se produjo el **desbordamiento del río Tenguel**, se reporta calles con acumulación de aguas y viviendas inundadas
 - calles y avenidas con acumulación
 - viviendas afectadas (bajo evaluación)
 - Muro de contención (destruido)
 - 1 bien público afectadoGAD Cantonal, GAD Parroquial y autoridades zonales se encuentran reunidos para verificar afectaciones. Prefectura del Guayas y GAD Cantonal se encuentran realizando entrega de asistencia humanitaria
- **Playas/ Gral. Villamil Playas /Barrio Guayaquil.** Por lluvias registradas la madrugada de hoy 09/02/2024, se registró la acumulación de agua en calles, avenidas. Debido a la continuidad de las fuertes precipitaciones y desborde del río arena **Alcalde declaró en emergencia el cantón por 90 días**
 - calles con acumulación de agua
 - 19 familias afectadas
 - 19 viviendas afectadas, 88 personas afectadas.GAD Cantonal confirma el evento y realiza levantamiento de información en los sitios afectados.
- **Naranjito / Naranjito, Cabecera Cantonal / Recinto El Rosario.** Por lluvias registradas la madrugada del 07/02/2024, se registró la acumulación de agua en calles, avenidas y el ingreso de agua al interior de varias viviendas. **Al momento el agua se ha drenado de las calles.**
 - calles con acumulación de agua
 - 7 familias, 60 personas afectadas
 - 7 viviendas
 - 2 bienes privados afectados
 - 30 hectáreas de cultivo de cacao afectadoGAD Cantonal Naranjito confirmó la novedad, coordinó con el Departamento de Obras Públicas para que realicen trabajos de limpieza de alcantarillas y canal de desfogue
- **Salitre/Salitre / Recinto Briceño.** Por lluvias registradas el 07/02/2024, se registra el desbordamiento del **Estero Briceño**. Se evidencia acumulación de agua en calles, afectando una institución educativa Francisco Campos Coello y varias viviendas. **Al momento Estero Briceño se mantiene desbordado**
 - calles con acumulación de agua

- 100 familias, 271 personas afectadas
- 100 viviendas afectadas
- 1 Unidad educativa afectada

SGR realizó la entrega de asistencia humanitaria. Prefectura realizó la entrega de asistencia humanitaria. GAD Cantonal confirmó el evento, realizó levantamiento de información y acompañamiento de entrega de asistencia humanitaria

- **Pedro Carbo/ Pedro Carbo, Cabecera Cantonal / Recinto Río Nuevo.** Por lluvias registradas la madrugada del 08/02/2024, un canal de agua se encuentra obstruido por materiales varios. Se reportan varias viviendas inundadas en el sector. **Al momento Río Bachillero se encuentra en su cauce normal.**
 - 23 viviendas afectadas
 - 23 familias, 128 personas afectadas

SGR realizó la entrega de asistencia humanitaria. Prefectura realizó la entrega de asistencia humanitaria. GAD Cantonal confirmó el evento, realizó levantamiento de información y acompañamiento de entrega de asistencia humanitaria

- **Salitre (Urbina Jado) / El Salitre (Las Ramas), Cabecera Cantonal / Varios Sectores** Por lluvias registradas la madrugada del 06/02/2024, el **desbordamiento del río Vines**, al momento se encuentran con acumulación de agua en Calles y avenidas (acumulación de agua) GAD Cantonal Salitre se encuentra realizando recorridos por diferentes puntos, para constatar la afectación.
- **Balzar / Balzar Cabecera Cantonal/ Recinto La Laguna.** Por lluvias registradas el día 04/02/2024 y madrugada del 05/02/2024, se produjo el **desbordamiento del Estero La Oz y el Río Pucón**, en el cual resultaron afectadas varias viviendas (con el ingreso del agua), cultivos y una vía de tercer Orden. Al momento el sector se encuentra incomunicado.
 - 50 viviendas afectadas
 - 50 familias, 200 personas aproximadamente
 - Vía afectada de tercer orden
 - Cultivos (bajo evaluación)

GAD Cantonal Balzar realizó levantamiento de información.

- **Pedro Carbo/ Pedro Carbo, Cabecera Cantonal /Varios recintos (Recinto Villao y recinto Lomas Pérdidas).** Por lluvias registradas la madrugada del 05/02/2024, se reporta el **incremento del nivel del río Villao**, que afecta una vía de tercer orden (debido a que la vía es baja), se encontraron aisladas e incomunicadas 17 comunidades en el recinto Villao, adicional se reporta que en el Recinto Lomas Pérdidas, se vieron afectados por lluvias cultivos de maíz y arroz. La vía se encuentra expedita al tránsito vehicular, **las comunidades ya no se encuentran incomunicadas**, el agua drenó con el transcurso de las horas. **El río Villao se encuentra en su cauce normal.**
 - 1 vía afectada de tercer orden (20 metros)
 - 3 cultivos afectados

GAD Cantonal realizó recorridos por los sectores afectados.

- **El Empalme/ El Rosario / Sector. Recinto Pedro Vélez** por lluvias suscitadas la madrugada del 02/02/2024 en el cantón, se presentó el **desbordamiento del Estero La Zapata**. GAD Cantonal informó que personal de Prefectura del Guayas realizó entrega de asistencia humanitaria a las familias afectadas, quienes permanecen en sus inmuebles. El estero la Zapara se encuentra con tendencia a disminuir su caudal.
 - 8 viviendas afectadas
 - 8 familias, 28 personas afectadas

Prefectura del Guayas realizó entrega de asistencia humanitaria

GAD Cantonal realizó levantamiento de información y acompañamiento en la entrega de asistencia humanitaria.

Eventos Adversos de la Secretaría de Gestión de Riesgos.

SitRep elaborado por:

Nombre: Shirley Quiroz. - Operador Provincial
Monitoreo de Eventos Adversos
Correo electrónico:
shirley.quiroz@gestionderiesgos.gob.ec
Teléfono: 042593500

SitRep aprobado por:

Nombre: Javier Sarango. - Analista de Monitoreo de Eventos Adversos
Correo electrónico: jose.sarango@gestionderiesgos.gob.ec
Teléfono: 042593500 ext. 1602

Para ser agregado o removido de esta lista de SitRep, por favor envíe un correo electrónico a sala.nacional@gestionderiesgos.gob.ec
Para más información, visite nuestro sitio Web: <https://www.gestionderiesgos.gob.ec/informes-de-situacion-actual-por-eventos-adversos-ecuador/>