

## SitRep No. 06 – Lluvias, del 01 de enero a la fecha

INFORME DE SITUACIÓN NACIONAL

Este Informe cubre el período de 01.01.2023 al 14.02.2024

El próximo SITREP será emitido el lunes 15/02/2024, o en caso de generarse nueva actividad relevante.

### 1. Puntos importantes

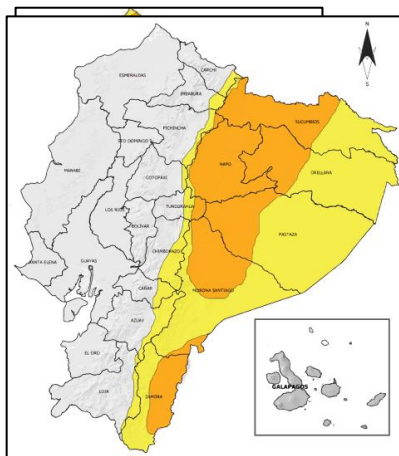
- Desde el 01 de enero de 2024 hasta la presente fecha se han registrado 563 eventos peligrosos en 22 provincias afectando a 125 cantones por lluvias, siendo los más recurrentes los siguientes: inundaciones (46,00%), deslizamientos (29,66%), Colapso estructural (10,12%), socavamientos (4,44%) y vendaval (54,26%)
- Durante este periodo, las provincias con mayor impacto a la población son: Los Ríos, Esmeraldas, Manabí y Guayas.
- Para la coordinación de acciones de respuesta se activó el COE Provincial de Esmeraldas y Bolívar y 10 COE cantonales: Pedernales en la provincia de Manabí, Ventanas en Los Ríos, Esmeraldas en la provincia de Esmeraldas, Mira en la provincia de Carchi y Puerto Quito en la provincia de Pichincha

NIVEL DE  
AFECTACIÓN

3

Calificación realizada con base al Manual del COE 2017

### 2. Situación Hidrometeorológica actual



Según el Boletín Meteorológico de Aviso a Corto Plazo de pronóstico para las próximas horas, con vigencia desde las 13H00 del 14 hasta las 07H00 del 15 de febrero de 2024, indica que, en las próximas horas continuarán los eventos de precipitación de media y alta intensidad, con mayor énfasis en la estribación Oriental de la región Interandina y en la Amazonía.

Cantidad de precipitación diaria (mm/día)		
REGIÓN	NIVEL MEDIO	NIVEL ALTO
Interandina	8 - 11	-
Amazonia	22 - 31	32 - 54

#### ESTADO DE CUERPOS DE AGUA.

En el seguimiento realizado por las Unidades de Monitoreo de la SGR, al momento de la publicación de este informe se registran 05 cuerpos hídricos desbordados, y 13 cuerpos hídricos con tendencia a aumentar de nivel.

05 cuerpos hídricos desbordados							
Nro.	Provincia	Cantón	Parroquia	Sector	Cuerpo Hídrico	Fecha de Novedad	Observaciones
01	Los Ríos	Babahoyo	Febres Cordero (Las Juntas) (Cab. en Mata de Cacao)	Piladora Don Eduardo	Chilintomo	05/02/2024	Se registró el desbordamiento del río Chilintomo, provocando ingreso de agua en la vía de primer orden Juján - Babahoyo
02	Los Ríos	Babahoyo	Caracol	Rcto. Nueva Fortuna - Rcto. San Vicente - Rcto. las Garzas	Catarama	06/02/2024	Se reportó la rotura de un muro de contención, provocando el desbordamiento del río Catarama, dejando consigo varias viviendas afectadas,
03	Los Ríos	Babahoyo	Pimocha	Recinto Guarumo	Puebloviejo	09/02/2024	Presidente Parroquial reporta el desbordamiento, que deja consigo viviendas, familias, personas y una vía de segundo orden afectada.
04	Guayas	Daule	Laurel	Cabecera Cantonal	Pula	12/02/2024	UGR indica que se produjo el desbordamiento del, el río Pula, provocando la acumulación de agua en calles y avenidas.
05	Guayas	Balzar	Balzar	Varios sectores, San Isidro, la Oz San Pablo, San Isidro, Santa Genera	Río Pucón	12/02/2024	El río se encuentra desbordado, calles con acumulación de agua

13 cuerpos hídricos con tendencia a aumentar de nivel							
Nro.	Provincia	Cantón	Parroquia	Sector	Cuerpo Hídrico	Fecha de Novedad	Observaciones
06	Los Ríos	Babahoyo	Babahoyo	Babahoyo	Babahoyo	26/01/2024	UGR reporta que el caudal se encuentra en aumento de nivel,
07	Los Ríos	Babahoyo	La Unión	Hcda. La Clementina	La Clementina	29/01/2024	Teniente Política reporta que el caudal se encuentra con tendencia a aumentar de nivel, se reportó afectaciones en 1 bien privado (Hcda. Clementina)
08	Los Ríos	Babahoyo	Clemente Baquerizo	El Palmar	San Pablo	01/02/2024	Cuerpo de Bomberos reporta que el caudal se encuentra en aumento de nivel, no se registra afectaciones
09	Guayas	Balzar	Balzar	Recinto Chicompe	Chicompe	04/02/2024	UGR indica que el nivel del río mantiene la tendencia a aumentar su caudal.
10	Guayas	Daule	Juan Bautista Aguirre (Los Tintos)	Cabecera Parroquial	Los Tintos	04/02/2024	UGR indica que el nivel del río mantiene la tendencia a aumentar su caudal.
11	Guayas	Daule	Daule	Varios Sectores	Daule	04/02/2024	UGR indica que el nivel del río mantiene la tendencia a aumentar su caudal.

12	Guayas	Salitre (Urbina Jado)	Gral. Vernaza (Dos Esteros)	Varios sectores	Avispas	04/02/2024	UGR indica que el nivel del río mantiene la tendencia a aumentar su caudal.
13	Guayas	Salitre	El Salitre	Varios Sectores	Vinces	09/02/2024	UGR indica que el nivel del río mantiene la tendencia a aumentar su caudal.
14	Guayas	Palestina	Palestina	Guayas	Pula	04/02/2024	UGR indica que el nivel del río mantiene la tendencia a aumentar su caudal.
15	Guayas	Balzar	Balzar	La Linda	Daule	04/02/2024	UGR indica que el nivel del río Daule mantiene la tendencia a aumentar su caudal.
16	Guayas	Balzar	Balzar	Recinto La Laguna	Estero La Oz	05/02/2024	GAD cantonal indica que el estero La Oz se mantiene con tendencia a aumentar
17	Guayas	Samborondón	Samborondón, Cabecera Cantonal	El Oro y Malecón	Babahoyo	12/02/2024	UGR indica que el nivel del río mantiene la tendencia a aumentar su caudal.
18	Guayas	Salitre (Urbina Jado)	El Salitre (Las Ramas), Cabecera Cantonal	Recinto Briceño	Estero Briceño	08/02/2024	UGR indica que el nivel del río mantiene la tendencia a aumentar su caudal.

Fuente: Unidades de Monitoreo SGR - Instituciones del SNDGR. 14/02/2024 - 15h00

### 3. Eventos Peligrosos y Afectaciones – Resumen.

Desde el 01 de enero del 2024 a la fecha, por lluvias se han registrado los siguientes eventos peligrosos:

Nro.	Provincia	Nro. De Eventos	Inundación	Deslizamiento	Colapso Estructural	Socavamiento	Vendaval	Hundimiento	Aluvión	Tormenta Eléctrica	Granizada	Subsistencia
1	Los Ríos	89	58	2	16	4	9					
2	Guayas	89	65		16	4	4					
3	Esmeraldas	84	41	24	8	3		5	2			1
4	El Oro	51	25	17	1	3	1	2	2			
5	Pichincha	49	9	33	5					1	1	
6	Manabí	39	22	6	3	3		5				
7	Azuay	27	5	16	2	3					1	
8	Bolívar	21	5	13	1	1			1			
9	Loja	17	3	10	2				1	1		
10	Santo Domingo De Los Tsáchilas	17	8	7			2					
11	Imbabura	17	5	8	2	1			1			
12	Cotopaxi	14	3	7	1	1				2		
13	Morona Santiago	10	4	2			3			1		
14	Zamora Chinchipe	9	2	6		1						
15	Carchi	6		5						1		
16	Napo	6		4			2					
17	Chimborazo	5		2					3			
18	Tungurahua	4	1	3								
19	Santa Elena	4	2			1	1					
20	Cañar	2		2								
21	Orellana	2					2					
22	Galápagos	1	1									
<b>Total general</b>		<b>563</b>	<b>259</b>	<b>167</b>	<b>57</b>	<b>25</b>	<b>24</b>	<b>12</b>	<b>10</b>	<b>6</b>	<b>2</b>	<b>1</b>
			<b>46,00%</b>	<b>29,66%</b>	<b>10,12%</b>	<b>4,44%</b>	<b>4,26%</b>	<b>2,13%</b>	<b>1,78%</b>	<b>1,07%</b>	<b>0,36%</b>	<b>0,18%</b>



Fuente: Unidades de Monitoreo SGR - Instituciones del SNDGR. 14/02/2024 - 15h00

Por los eventos detallados en la tabla anterior, se han registrado las siguientes afectaciones:

#### Afectación a Personas:

	Fallecidos:	5		Heridos:	12
	Personas afectadas:	17.629		Personas damnificadas:	265

#### Afectación a Viviendas:



	Viviendas afectadas:	3.536		Viviendas destruidas:	52
---	----------------------	-------	---	-----------------------	----

#### Afectación a servicios básicos esenciales e infraestructura:

##### Vías afectadas (kilómetros)

	Primer Orden:	6,88
	Segundo Orden:	6,42
	Tercer Orden:	5,03
	<b>Total Vías afectadas (kilómetros):</b>	<b>18,33</b>

##### Bienes Privados

	Bienes privados afectados:	51
	Bienes privados destruidos:	10

#### Bienes públicos

#### Puentes



Bienes públicos afectados: 47

Bienes públicos destruidos: 11



Puentes afectados: 21

Puentes destruidos: 2

**Infraestructura Educativa**



Unidades Educativas con daño funcional: 116



Unidades Educativas con daño estructural: 16

**Total de unidades impactadas: 132**

**Infraestructura de Salud**



Centros de Salud afectados: 13

**Afectaciones a medios de vida**



Hectáreas de cultivos afectados: 1052,00



Hectáreas de cultivos perdidos: 244,75

**Total de hectáreas de cultivos impactadas: 1.296,75**



Animales afectados: 87



Animales Muertos: 75

Fuente: Unidades de Monitoreo - Instituciones del SNDGR. 14/02/2024 - 15h00

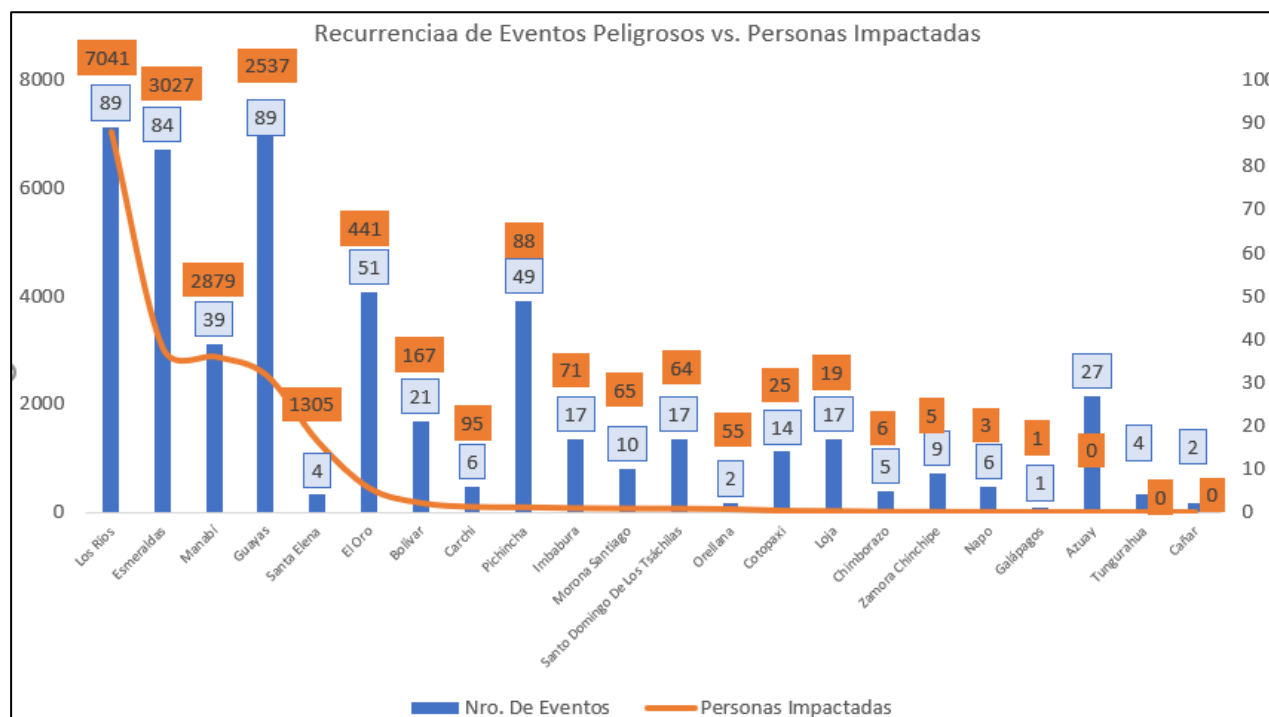
**Nota aclaratoria:** Toda la información de cifras mostradas en el presente Informe, está sujeta a variación en virtud del levantamiento continuo de información.

**4. Detalle de afectaciones por provincias.**

Nro.	Provincia	Nro. De Eventos	Personas Heridas	Personas Fallecidas	Personas Impactadas	Familias Afectadas	Personas Afectadas	Familias Damnificadas	Personas Damnificadas	Viviendas Afectadas	Viviendas Destruídas	Establecimientos Educativos Afectados	Establecimientos Educativos Afectación Funcional	Centros De Salud Afectados	Puentes Afectados	Puentes Destruídos	Bienes Públicos Afectados	Bienes Públicos Destruídos	Bienes Privados Afectados	Bienes Privados Destruídos	Kilómetros Lineales De Vías Afectadas	Ha. Cultivo Afectados	Ha. Cultivo Perdidos	Animales Afectados	Animales Muertos
1	Los Ríos	89	0	0	7041	2006	7006	11	35	1711	7	1	38	3	3	1	6	5	5	2	2,12	853	242,5	0	0
2	Esmeraldas	84	0	0	3027	710	3005	5	22	113	3	2	43	3	0	1	3	3	1	0	1,41	50	0	0	0
3	Manabí	39	0	0	2879	689	2762	16	117	705	17	3	15	5	2	0	2	0	2	0	2,27	40	0	0	0
4	Guayas	89	0	0	2537	655	2463	22	74	715	21	4	28	1	0	0	3	0	4	0	0,05	33	0	0	0
5	Santa Elena	4	0	0	1305	326	1305	0	0	1	0	0	0	0	0	0	0	0	0	0	0,02	0	0	0	0
6	El Oro	51	0	0	441	112	441	0	0	112	0	1	35	0	0	0	0	0	0	0	1,53	1,5	0	0	25
7	Bolívar	21	0	0	167	45	167	0	0	19	1	0	1	0	11	0	6	1	15	1	0,61	64,5	2	57	37
8	Carchi	6	7	3	95	13	82	3	13	6	2	0	0	0	0	0	8	0	0	2	0,11	0	0	0	2
9	Pichincha	49	0	0	88	28	88	0	0	33	0	2	0	0	0	0	4	0	4	0	0,77	0	0	0	0
10	Imbabura	17	0	0	71	22	71	0	0	16	0	1	1	0	4	0	1	2	10	0	2,14	0	0,25	0	0
11	Morona Santiago	10	0	0	65	14	65	0	0	13	0	0	1	1	0	0	3	0	0	0	0,54	0	0	0	0
12	Santo Domingo De Los Tsáchilas	17	1	0	64	51	60	1	4	49	1	0	2	0	0	0	1	0	0	0	0,1	0	0	0	0
13	Orellana	2	0	0	55	11	55	0	0	11	0	0	0	0	0	0	0	0	1	0	0	0	0	0	0
14	Cotopaxi	14	0	0	25	10	25	0	0	11	0	0	1	0	0	0	3	0	1	0	4,72	0	0	0	0
15	Loja	17	2	0	19	6	19	0	0	3	0	2	1	0	0	0	0	0	2	0	0,18	0	0	0	0
16	Chimborazo	5	2	0	6	3	6	0	0	3	0	0	0	0	0	0	1	0	0	0	0,84	10	0	30	11

Nro.	Provincia	Nro. De Eventos	Personas Heridas	Personas Fallecidas	Personas Impactadas	Familias Afectadas	Personas Afectadas	Familias Damnificadas	Personas Damnificadas	Viviendas Afectadas	Viviendas Destruidas	Establecimientos Educativos Afectados	Establecimientos Educativos Afectación Funcional	Centros De Salud Afectados	Puentes Afectados	Puentes Destruídos	Bienes Públicos Afectados	Bienes Públicos Destruídos	Bienes Privados Afectados	Bienes Privados Destruídos	Kilómetros Lineales De Vías Afectadas	Ha. Cultivo Afectados	Ha. Cultivo Perdidos	Animales Afectados	Animales Muertos
17	Zamora Chinchipe	9	0	0	5	1	5	0	0	9	0	0	0	0	0	0	0	0	3	0	0,15	0	0	0	0
18	Napo	6	0	0	3	1	3	0	0	1	0	0	0	0	0	0	3	0	0	0	0,09	0	0	0	0
19	Galápagos	1	0	0	1	1	1	0	0	1	0	0	0	0	0	0	0	0	0	0	0	0	0	0	0
20	Azuay	27	0	2	0	4	0	0	0	4	0	0	0	0	1	0	3	0	2	5	0,61	0	0	0	0
21	Tungurahua	4	0	0	0	0	0	0	0	0	0	0	0	0	0	0	0	0	1	0	0,02	0	0	0	0
22	Cañar	2	0	0	0	0	0	0	0	0	0	0	0	0	0	0	0	0	0	0	0,05	0	0	0	0
<b>Total general</b>		<b>563</b>	<b>12</b>	<b>5</b>	<b>17894</b>	<b>4708</b>	<b>17629</b>	<b>58</b>	<b>285</b>	<b>3536</b>	<b>52</b>	<b>16</b>	<b>166</b>	<b>13</b>	<b>21</b>	<b>2</b>	<b>47</b>	<b>11</b>	<b>51</b>	<b>10</b>	<b>18,33</b>	<b>1052</b>	<b>244,75</b>	<b>87</b>	<b>75</b>

Fuente: Unidades de Monitoreo SGR - Instituciones del SNDGR. 06/02/2024 - 15h00



Nota: \*Personas impactadas incluye a personas afectadas y damnificadas.

Fuente: Unidades de Monitoreo SGR - Instituciones del SNDGR. 14/02/2024 - 15h00

A continuación, se detallan los eventos peligrosos que registraron personas fallecidas a causa de lluvias desde el mes de octubre de 2023 a la fecha:

Nro.	Provincia	Cantón	Parroquia	Sector	Evento	Fecha del Evento	No. de fallecidos	Descripción
1	Azuay	Camilo Ponce Enríquez	Camilo Ponce Enríquez	Polvorín	Deslizamiento	12/02/2024	2	Por fuertes lluvias se suscitó un deslizamiento en el que fallecieron 2 personas.
2	Carchi	Tulcán	Chical	San Marcos - La Cascada.	Deslizamiento	04/01/2024	3	Por fuertes lluvias se suscitó un deslizamiento de gran magnitud que afectó gran parte del sector poblado de la comunidad Awá, en el que fallecieron 2 personas.
<b>Total:</b>							<b>5</b>	

Fuente: Unidades de Monitoreo SGR - Instituciones del SNDGR. 14/02/2024 - 15h00

## 5. Alojamientos Temporales

No.	Provincia	Cantón	Parroquia	Nombre	Estado	No. familias	No. personas
1	Guayas	Milagro	Roberto Astudillo	Coliseo Ecuador Martínez	Activo	22	68
2	Guayas	Guayaquil	Tenguel	Centro de Atención Municipal Integral	Activo	0	0
3	Guayas	Naranjito	Naranjito	Casa de Eventos de la Cdla Dignidad Nacional	Activo	1	7
4	Los Ríos	Babahoyo	Pimocha	Escuela de Educación Básica Rosa Elena Tránsito Amaguaña	Activo	1	7
5	Imbabura	Ibarra	San Antonio	Casa Comunal GAD Parroquial San Antonio	Activo	1	5
6	Los Ríos	Ventanas	Ventanas	casa comunal Los Girasoles	Activo	2	10
<b>Total</b>						<b>37</b>	<b>97</b>

## 6. Asistencia Humanitaria

Por eventos producidos por lluvias desde el 01 de enero de 2024 a la fecha, se ha entregado la siguiente asistencia humanitaria:  
Por parte de la Secretaría de Gestión de Riesgos se registra:

Nro.	Provincia	KCA (15 días - 4 personas)	KPRH (para 3 días)	Refrigerio	Kit de Aseo Personal	Camas	Cobijas / Frazadas	Colchones	Kit de Dormir	Kit de Vajilla	Kit de Limpieza (albergue)	Mosquiteras, Redes de Cama	Pastilla Potabilizadora	Otros	Total General
1	CARCHI	0	18	0	18	0	0	0	0	18	13	0	0	0	67
2	CHIMBORAZO	2	0	0	1	0	0	0	4	0	2	0	0	7	16
3	COTOPAXI	3	0	0	3	0	0	0	6	0	3	0	0	5	20
4	ESMERALDAS	3	707	13	18	0	0	335	0	0	581	40	0	84	1781
5	GUAYAS	4	43	0	7	0	0	0	5	4	115	0	0	107	285
6	IMBABURA	0	20	0	20	0	2	2	0	2	16	0	0	4	66
7	LOS RÍOS	0	1260	0	595	0	0	0	9	13	312	0	1000	92	3281
8	MANABÍ	278	277	0	461	1	0	93	0	1	144	219	0	8	1482
9	MORONA SANTIAGO	0	56	0	15	0	0	0	0	0	0	0	0	0	71
10	NAPO	2	0	0	0	0	0	0	0	0	0	0	0	0	2
11	PICHINCHA	27	0	0	0	0	0	0	0	27	27	0	0	0	81
12	SANTO DOMINGO DE LOS TSÁCHILAS	0	5	0	5	5	0	9	0	0	5	9	0	15	53
<b>Total</b>		<b>319</b>	<b>2386</b>	<b>13</b>	<b>1143</b>	<b>6</b>	<b>2</b>	<b>439</b>	<b>24</b>	<b>65</b>	<b>1218</b>	<b>268</b>	<b>1000</b>	<b>322</b>	<b>7205</b>

Fuente: Unidades de Monitoreo SGR - Instituciones del SNDGR. 14/02/2024 - 15h00

Por parte del Sistema Nacional Descentralizado de Gestión de Riesgos, se registra

Nro.	PROVINCIA	KCA (15 días - 4 personas)	SA - KPRH (para 3 días)	RA (24 horas)	Refrigerio	Kit de Aseo Personal	Kit de Vestir	Toallas de Baño	Botas de Caucho (par)	Camas	Cobijas / Frazadas	Colchones	Kit de Dormir	Kit de Vajilla	Cocinas	Kit de Limpieza (albergue)	Mosquiteras, Redes de Cama	Agua en Recipiente no Retornable (gal)	Purificador de Agua	Láminas de Zinc	Clavos (lb)	Bono de Contingencia por Evento Natural o Antrópico	Kit Colación Escolar	Detallar en Observaciones	Total General
1	CARCHI	0	0	224	0	23	133	0	66	4	15	58	0	2	4	0	0	52	0	0	0	0	155	135	871
2	EL ORO	0	0	0	0	0	0	0	0	0	0	0	1	0	0	0	0	0	0	0	0	0	0	2	3
3	ESMERALDAS	0	0	0	20	0	0	0	0	0	86	0	0	0	0	0	0	0	0	0	0	0	0	0	106
4	GUAYAS	17	198	0	0	3	0	0	0	7	11	8	2	0	0	9	15	0	3	10	0	0	0	29	312
5	LOS RÍOS	0	0	15	0	0	23	0	0	0	0	0	0	0	0	0	0	215	0	70	14	1	0	86	424
6	MANABÍ	0	100	0	0	100	60	0	0	0	0	100	0	0	0	0	0	0	0	0	0	0	0	0	360
7	NAPO	0	0	0	0	0	0	0	0	0	0	0	1	0	0	1	0	0	0	0	0	0	0	0	2
8	SANTO DOMINGO DE LOS TSÁCHILAS	0	0	0	0	0	0	2	0	6	10	1	0	0	3	0	0	0	0	0	0	0	0	35	57
<b>Total</b>		<b>17</b>	<b>298</b>	<b>239</b>	<b>20</b>	<b>126</b>	<b>216</b>	<b>2</b>	<b>66</b>	<b>17</b>	<b>122</b>	<b>167</b>	<b>4</b>	<b>2</b>	<b>7</b>	<b>10</b>	<b>15</b>	<b>267</b>	<b>3</b>	<b>80</b>	<b>14</b>	<b>1</b>	<b>155</b>	<b>287</b>	<b>2135</b>

Fuente: Unidades de Monitoreo SGR - Instituciones del SNDGR. 06/02/2024 - 15h00

## 7. COE activados, casos representativos y acciones de respuesta

Desde el 01/01/2024 hasta la presente fecha se han declarado en emergencia los siguientes cantones:

Fecha de la Declaratoria	Provincia	Cantón	Fecha de cierre	Estado	Observación
13/02/2024	Guayas	Milagro		Vigente	Se encuentra activo el COE Cantonal y se declaró en emergencia.
09/02/2024	Guayas	Playas	28/04/2024	Vigente	Se encuentra activo el COE Cantonal y se declaró en emergencia por 90 días por las novedades reportadas
12/01/2024	Carchi	Tulcán	2/03/2024	Vigente	Declarar en emergencia al GAD-M, a fin de intervenir y controlar de forma inmediata la situación por la etapa invernal registradas en la parroquia <b>El Chical donde se produjo un movimiento en masa de gran magnitud cerca a la comunidad San Marcos La Cascada.</b>
2/01/2024	Carchi	Tulcán	24/02/2024	Vigente	Declarar en emergencia al GAD-M, a fin de intervenir y controlar de forma inmediata la situación por la etapa invernal, el mismo que ha afectado a <b>varias viviendas y obras públicas del barrio El Polígono, especialmente en las calles, Chaupicruz, Cotocollao, Cayambe y la Delicia</b>

- Por lluvias desde el 01/01/2024 hasta la presente fecha se ha activado 01 COE Provincial:

Nro.	Provincia	Fecha de activación
1	Bolívar	06/02/2024
2	Esmeraldas	02/2/2024

- Por lluvias desde el 01/01/2024 hasta la presente fecha se han activado, 10 COE Cantonales:

No.	Provincia	Cantón	Fecha de activación
1	Guayas	Milagro	13/02/2024
2	Guayas	Playas	11/02/2024
3	Los Ríos	Puebloviejo	09/02/2024
4	Imbabura	Antonio Ante	05/02/2024
5	Esmeraldas	Quinindé	05/02/2024
6	Manabí	Pedernales	31/01/2024
7	Esmeraldas	Esmeraldas	30/01/2024
8	Los Ríos	Ventanas	29/01/2024
9	Carchi	Mira	08/01/2024
10	Pichincha	Puerto Quito	05/01/2024

Entre los casos más relevantes ocurridos podemos mencionar los siguientes:

- Entre los casos más relevantes ocurridos podemos mencionar los siguientes: **Imbabura/ Antonio Ante / Varios Sectores**. Por las fuertes precipitaciones registradas la noche del 04/02/2024, se registró la inundación que afectó a viviendas y a la vía de segundo orden, al momento continúa **cerrada** al tránsito vehicular.  
Después de la inspección y levantamiento de información se reunió en horas de la tarde el COE cantonal de Antonio Ante para verificar las afectaciones por las inundaciones. Se continúa realizando la evacuación de agua de las viviendas y las vías, con el apoyo de bombas de succión y abriendo las rejillas de los sumideros retirando los escombros para que fluya el agua.
  - 150 metros lineales afectados.
  - 8 bienes privados afectados (vehículos)
 Se mantuvo reunión del COE cantonal para verificar las afectaciones por inundaciones en el cantón. Personal de la UGR del GAD C AA con apoyo de la SGR realiza la evaluación inicial de necesidades. EPAA-A, GAD C Antonio Ante y Cuerpo de Bomberos realiza los trabajos de limpieza de los sumideros, vías y viviendas, evacuación del agua y limpieza de flujos de lodo.
- Imbabura/ Ibarra/ San Antonio / La Compañía de Jesús, Tanguarín. Santa Marianita, San Antonio calle 27 de Noviembre**. Debido a las fuertes precipitaciones registradas la noche del 04/02/2024, se registró la inundación de viviendas y la vía de segundo orden, al momento se encuentra **parcialmente habilitada** al tránsito vehicular.  
Se continúa realizando la evacuación de agua de las viviendas y las vías, con el apoyo de bombas de succión y abriendo las rejillas de los sumideros retiran los escombros para que fluya el agua. Se realiza el encausamiento de la quebrada en el sector La Compañía y Tanguarín. Se realiza la rehabilitación de las vías afectadas por el levantamiento de los adoquines.  
La familia afectada evacuó por seguridad a la Casa Comunal del GAD Parroquial San Antonio, se realizó la entrega de asistencia humanitaria.  
El COPAE de San Antonio sesionó el 05/02/2024, por unanimidad resolvió: Declarar en Estado de Emergencia parroquial a San Antonio de Ibarra por los daños ocasionados por las fuertes lluvias en varios sectores de la parroquia.
  - 3 puentes afectados

- 1000 metros lineales afectados.
- 1 alojamiento temporal activo (Casa Comunal GAD Parroquial San Antonio)
- 1 familia afectada y 5 personas
- 1 vivienda afectada
- 2 bienes públicos destruidos (línea de conducción de 63 mm y línea de conducción 90 mm)
- 100 % de agua potable afectado (restablecido)
- 1 bien privado afectado (Empresa de Seguridad SP4 CIA LTDA)

Personal de la SGR realizó la entrega de asistencia humanitaria.

Personal y maquinaria del GAD Parroquial San Antonio, GAD Cantonal Ibarra Obras Públicas, GAD Provincial de Imbabura continúan realizando los trabajos de limpieza de las vías afectadas.

Personal de EMAPA-I y Cuerpo de Bomberos Ibarra continúan en el sitio realizando trabajos de rehabilitación o limpieza de acuerdo a sus competencias.

- **Esmeraldas/ Quinindé/ Cube/ El Mirador, [E20] Quinindé – Esmeraldas.** Por lluvias suscitadas la madrugada del 02/02/2024 se registró un deslizamiento de tierra que afectó una vivienda, y obstaculizó una vía de primer orden que al momento se encuentra **habilitada**.
  - 8 familias (46 personas afectadas dato preliminar a la espera de la EVIN).
  - 11 viviendas afectadas
  - 30 metros lineales.

La SGR-CZ1 en conjunto con Cruz Roja y el GAD de Quinindé realizaron la entrega de Asistencia Humanitaria. El Miduvi en compañía de la SGR-CZ1 realizó inspección en la zona afectada, adicional remitió el informe técnico del lugar del evento. La UGR Quinindé se encuentra realizando el levantamiento de información para remitir la EVIN. MTOP Esmeraldas culminó con los trabajos de rehabilitación vial. Cuerpo de Bomberos Quinindé realizó inspección en la zona.

### Zona 3

- **Cotopaxi / Saquisilí / Saquisilí / Varios Sectores.** Debido a las fuertes lluvias acompañadas de granizo presentadas en el sector el 05/02/2024, se produjo inundaciones en varias vías de la parroquia, al momento personal de cuerpo de bomberos reporta una vivienda afectada con la pérdida de todos los enseres por el ingreso de agua y la familia se encuentra donde familiares de acogida, además personal de cuerpo de bomberos continúa con la limpieza de los sumideros para la evacuación del agua que se encuentra anegada en las vías.

Al momento las vías de segundo orden se encuentran **parcialmente habilitadas**. La familia afectada continúa con familia acogientes

Las afectaciones son las siguientes:

- 1 vivienda afectada.
- 1 familia afectada (12 personas)
- 4000 metros de vías afectadas en 5 tramos.

Obras Públicas (OOPP) GAD realiza la limpieza en 5 puntos críticos (en el Norte, Bellavista, La Argentina, Ingreso a Saquisilí y barrio Manizales).

### Zona 4

- **Manabí/Portoviejo/Crucita/Varios sectores (Correagua, San Silvestre).** El 12/02/2024 por lluvias, un canal de riego se desbordó provocando inundación, afectando varias viviendas con el ingreso de agua, causando daños en alimentos y enseres, las familias se encuentran en sus viviendas. Levantamiento de información por parte de la UGR Cantonal. C.B Portoviejo confirmó evento. UGR DEL GAD Cantonal Portoviejo informa que el nivel del caudal del Canal de riego Corre Agua se encuentra normal ya que se abrió la compuerta para la evacuación de agua y disminuir el nivel del mismo.

- 9 familias afectadas (26 personas)
- 9 viviendas afectadas

- **Manabí/Chone/Convento/Varios sectores** por precipitaciones el 12/02/2024, se produjo el desbordamiento de Río Convento y el estero Gaspar, causando inundación en varios sectores y a varias viviendas. Teniente Político de la Parroquia, informó que un vehículo fue arrastrado por las corrientes de los ríos, al momento el nivel del río Convento ha disminuido de la misma manera caudal del estero Gaspar. Las familias fueron evacuadas por estar ubicadas en zonas de las riberas del río y por motivos de las crecientes el terreno se está socavando, las familias se encuentran en familias acogiente. SGR-CZ4 coordina con UGR Cantonal EVIN. C. B Chone en el sitio colaboraron con la evacuación de los afectados.

- 15 familias afectadas (60 personas)
- 15 viviendas afectadas

- **Manabí/Portoviejo/ (Abdón Calderón, Río Chico, Colon) / Varios sectores.** Debido a las fuertes lluvias presentadas en la madrugada y mañana del 09/02/2024, se reportaron inundaciones que afectaron a varias viviendas, al momento se desconoce el número de viviendas afectadas, CB Portoviejo colaboró en el punto.

GAD Portoviejo reporta que la inundación se produjo por el desbordamiento de la quebrada el tigre, al momento los niveles de la quebrada han bajado considerablemente, personal de la UGR realiza evaluación de afectaciones.

AFECTACIONES: Se encuentran en evaluación

- Levantamiento de información por parte de la UGR Cantonal. CB Portoviejo colabora con la extracción de agua y remoción de enseres.
- **Manabí/Manta/San Lorenzo/Miraflores**, Producto de las lluvias suscitadas en horas de la madrugada del 06/02/2024 se produjo el desbordamiento de una quebrada S/N en el sector, provocando inundación e ingreso de agua y lodo en las viviendas del sector. Al momento el estado actual de la quebrada es normal, sin desbordamiento. Las familias damnificadas permanecen en casa de familia acogientes y las familias afectadas permanecen en sus propias viviendas.  
Las afectaciones son las siguientes
  - 2 viviendas destruidas, 2 familias damnificadas (8 personas damnificadas)
  - 15 viviendas afectadas, 15 familias afectadas (60 personas afectadas)Cuerpo de Bombero de Manta realizan labores de limpieza en los sectores afectados. GAD Parroquial San Lorenzo-Manta realiza la Evaluación de Daños y Análisis de Necesidades. SGR- C24 UMEVA Manabí realiza el seguimiento del evento.

#### Zona 5

- **Los Ríos/Baba/Guare de Baba/rcto. San Francisco de la Carmela**. Debido a la presencia de fuertes lluvias la madrugada del 11/02/2024, se reportó acumulación de aguas lluvias, afectando varias viviendas del lugar. Se recibió documento EVIN, en donde se actualizan los datos de afectación suscitados en el sitio, actualmente las familias se mantienen en las viviendas con presencia de aguas lluvias.
  - 40 viviendas afectadas
  - 40 familias afectadas
  - 144 personas afectadas
- **Los Ríos/Baba/Isla de Bejucal/rcto. El Carbón - rcto. Sierra Maestra**. Debido a la presencia de fuertes lluvias la madrugada del 11/02/2024, se reportó acumulación de aguas lluvias, afectando varias viviendas del lugar, actualmente las familias se mantienen en las viviendas con presencia de aguas lluvias.
  - 88 viviendas afectadas
  - 88 familias afectadas (245 personas)
- **Los Ríos/Palenque/Palenque/ rcto. San José de la Tranca - rcto. Aguacatal de las Garzas - Vuelta Larga - río La Revesa**. por lluvias en los cantones vecinos, en horas de la madrugada del 06/02/2024 se suscitó el incremento paulatino y posterior desbordamiento del río La Revesa, provocando afectaciones en las viviendas de los recintos
  - 41 viviendas afectadas
  - 42 familias afectadas (105 personas afectadas)SGR realizó la entrega de ayuda humanitaria el 10/02/2024 en compañía del Alcalde de Palenque, UGR cantonal y jefa Política.
- **Los Ríos/Babahoyo/Pimocha/rcto. Guarumo - río Pueblo Viejo**. Debido a las lluvias suscitadas en la madrugada del 09/02/2024, se reportó desbordamiento del río Pueblo Viejo, dejando consigo varias viviendas afectadas, una vía de segundo orden bajo agua que va desde rcto. La Carolina 2 hacia rcto. Guarumo, actualmente el caudal se mantiene desbordado, las familias se continúan en las viviendas con presencia de agua, al igual que la vía **se encuentra cerrada** por presencia de agua.  
Las afectaciones son las siguientes:
  - 15 viviendas afectadas
  - 15 familias afectadas
  - 60 personas afectadas
  - 20 metros lineales afectadosPresidente Parroquial de Pimocha realizó barrido de afectaciones en la zona, Se coordina con UGR Babahoyo el levantamiento EVIN del evento. Se coordina con MAG para el respectivo levantamiento de MAAPEA.
- **Los Ríos/Urdaneta/Ricaurte/ La Julia - río Catarama**. por lluvias la madrugada del 05/02/2024, se reportó el desbordamiento del río Catarama, afectando varias viviendas, actualmente el caudal se encuentra con tendencia a disminuir de nivel.
  - 106 viviendas afectadas
  - 106 familias afectadas (se mantienen en sus viviendas)
  - 331 personas afectadas
  - UGR Urdaneta realizó verificación de novedades, SGR entregó ayuda humanitaria
- **Ríos/Mocache/Mocache/San Ignacio - barrio lindo - La Yuca - río Mocache**. por lluvias la madrugada del 05/02/2024, se reportó el desbordamiento del río Mocache, afectando varias viviendas, Mediante visita al sitio, se verificó que el caudal del río Mocache se encuentra en su nivel normal, las familias afectadas continúan en las viviendas y se espera matriz de MAAPEA levantado por parte del MAG.
  - 43 viviendas afectadas
  - 45 familias afectadas (se mantienen en sus viviendas)
  - 119 personas afectadasUGR Mocache facilitó EVIN de La Yuca, Santa Barba y La Propicia.
- **Los Ríos/Ventanas/Zapotal/rcto. Lechugal - río Ventanas**. Por la presencia de lluvias en la madrugada del 05/02/2024, se reporta desbordamiento del río Ventanas, mismo que ingresó en varias viviendas del lugar, se recibió documento EVIN, donde se actualizan los datos de afectación suscitados en el sitio, actualmente el caudal del río Ventanas se encuentra con tendencia a disminuir de nivel y las familias continúan en las viviendas.



- 35 viviendas afectadas
- 35 familias afectadas (111 personas).

UGR Ventanas facilitó documento EVIN del evento.

- **Los Ríos/Ventanas/Chacarita/rcto. La Industria - rcto. Chacarita - río Onsebi - río Bobo.** Debido a la presencia de lluvias en la madrugada del 05/02/2024, se reporta desbordamiento de los ríos Onsebi con río Bobo, afectando varias viviendas del lugar, adicional a ello se visualiza un leve socavamiento provocado por el aumento del caudal, en la vía de primer orden que inicia desde chacarita para pasaje B, mediante visita al sitio, se verificó que el caudal de los ríos mencionados se encuentran en su nivel normal, las familias afectadas continúan en las viviendas y se espera matriz de MAAPEA levantado por parte del MAG. la vía se mantiene **habilitada**.
  - 8 viviendas afectadas
  - 8 familias afectadas (27 personas)
  - 3 metros lineales afectados
  - 1 bien público afectado (muro de contención)

GAD Ventanas en compañía de personal técnico con maquinaria de la prefectura de Los Ríos realizan trabajos de reforzamiento del muro y UGR del cantón realizó inspección técnica. Teniente Política de Zapotal realizó barrido de afectaciones en la zona. Se coordina con UGR Ventanas levantamiento EVIN del evento.

- **Bolívar/Echeandía / Echeandía/ varios sectores, Malecón Alto, San José de Camarón, Arroz Uco Bajo, El Tesoro y la Zamba.** A causa de las lluvias del 05/02/2024, se originó el desbordamiento del río Soloma en el sector de Malecón Alto, el cual ingresó agua y lodo a los locales comerciales que se encuentran en la ribera del río Soloma y afectó a una aleta del lado derecho del puente vehicular que conduce del centro a varias comunidades. Al momento el río se encuentra en su cauce normal.
  - 8 viviendas afectadas (7 en el Tesoro, 1 La Zamba)
  - 12 familias, 43 personas afectadas (7-23 del Tesoro, 1-4 La Zamba y 4 -16 productores San José de Camarón)
  - 3 viviendas en Riesgo (Arroz Uco Bajo)
  - 2 puente afectados vehiculares (1 en el Malecón Alto, 1 El Tesoro)
  - 10 bienes privados afectados (locales comerciales)
  - 0.5 ha de cultivos afectados (cacao y cultivos mixtos)

Maquinaria del GAD Cantonal y de la Empresa Privada contratada por el GAD Echeandía culminaron los trabajos de protección del estribo del puente con piedra escollera en el sector el Malecón Alto. Los propietarios y moradores realizaron trabajos de limpieza de las viviendas afectadas.

- **Guayas/Milagro/ Roberto Astudillo /Sector Venecia Central.** A causa de las lluvias registradas la noche del 11/02/2024 y madrugada del 12/02/2024 se produjo el desbordamiento del río Milagro, al momento se encuentra en su cauce normal. GAD de Milagro informa que el 13/02/2024 se activó el COE Cantonal por la emergencia e informa que las familias afectadas se mantienen en sus inmuebles.
  - 200 familias afectadas en sus viviendas (22 familias - 68 personas - en alojamiento temporal Coliseo Ecuador Martínez)
  - 200 viviendas afectadas
- **Guayas/ Guayaquil / Tenguel / Varios sectores (Rcto. Puerto Conchero 10 de Agosto, Virgen de cisne, 12 de Julio) 10 de agosto, Virgen del cisne, Guasmo, Nuevo Tenguel, Puerto el Conchero, 9 de octubre, San Rafael, 12 de julio, Las Américas, Las Vegas, Estados Unidos,** Por lluvias el 11/02/2024, se produjo el desbordamiento del río Tenguel, se reportó calles con acumulación de aguas y viviendas inundadas, un centro de Salud el cual está afectado, un alojamiento temporal fue abierto en el Centro de Atención Integral Municipal sin reportar personas ingresadas al momento de este informe.
  - calles y avenidas con acumulación
  - viviendas afectadas (bajo evaluación)
  - Muro de contención (destruido)
  - 1 bien público afectado

GAD Cantonal, GAD Parroquial y autoridades zonales se encuentran reunidos para verificar afectaciones.

- **Guayas / Playas / General Villamil (Playas) / Varios Sectores, San Jacinto, Playas Dos, Ecuador -La Finquita- Guayaquil,** Por lluvias suscitadas el 08/02/2024 y madrugada del 09/02/2023, UGR informa que se evidencia acumulación de agua en calles, avenidas y varias viviendas. GAD Cantonal mediante EVIN informó que debido a la continuidad de las fuertes precipitaciones y desborde del río arena, se vieron afectadas varias viviendas con acumulación de agua, Posterior a la información el Alcalde, declara el cantón en estado de emergencia, al momento el río arena continúa desbordado.
  - 19 familias afectadas
  - 19 viviendas afectadas, 88 personas afectadas.

#### Zona 6

- **Azuay/Camilo Ponce Enríquez/Camilo Ponce Enríquez/Polvorín.** Por lluvias del 12/02/2024 se reporta un deslizamiento que afectó totalmente la vía de tercer orden que conduce al sector de Bellarica, UGR Camilo Ponce Enríquez informa que personal de FFAA realizó la inspección en el lugar del evento dando a conocer que no existen riesgos y se pueden iniciar trabajos con maquinaria pesada en la zona. Adicional Bomberos Camilo Ponce Enríquez realizó el rescate de 1 persona sin vida (quien sería guardia de las estructuras que eran utilizadas como bodegas para material explosivo) en el río Guanache la misma que habría sido arrastrada junto con el material del deslizamiento. Adicional informan que aparentemente otro guardia que laboraba en el lugar se encuentra desaparecido.

- 100 metros de vía aproximadamente (Vía de tercer orden cerrada)
- 1 bien privado destruido. (Vehículo)
- 2 personas fallecidas
- 4 bienes privados destruidos (bodegas)

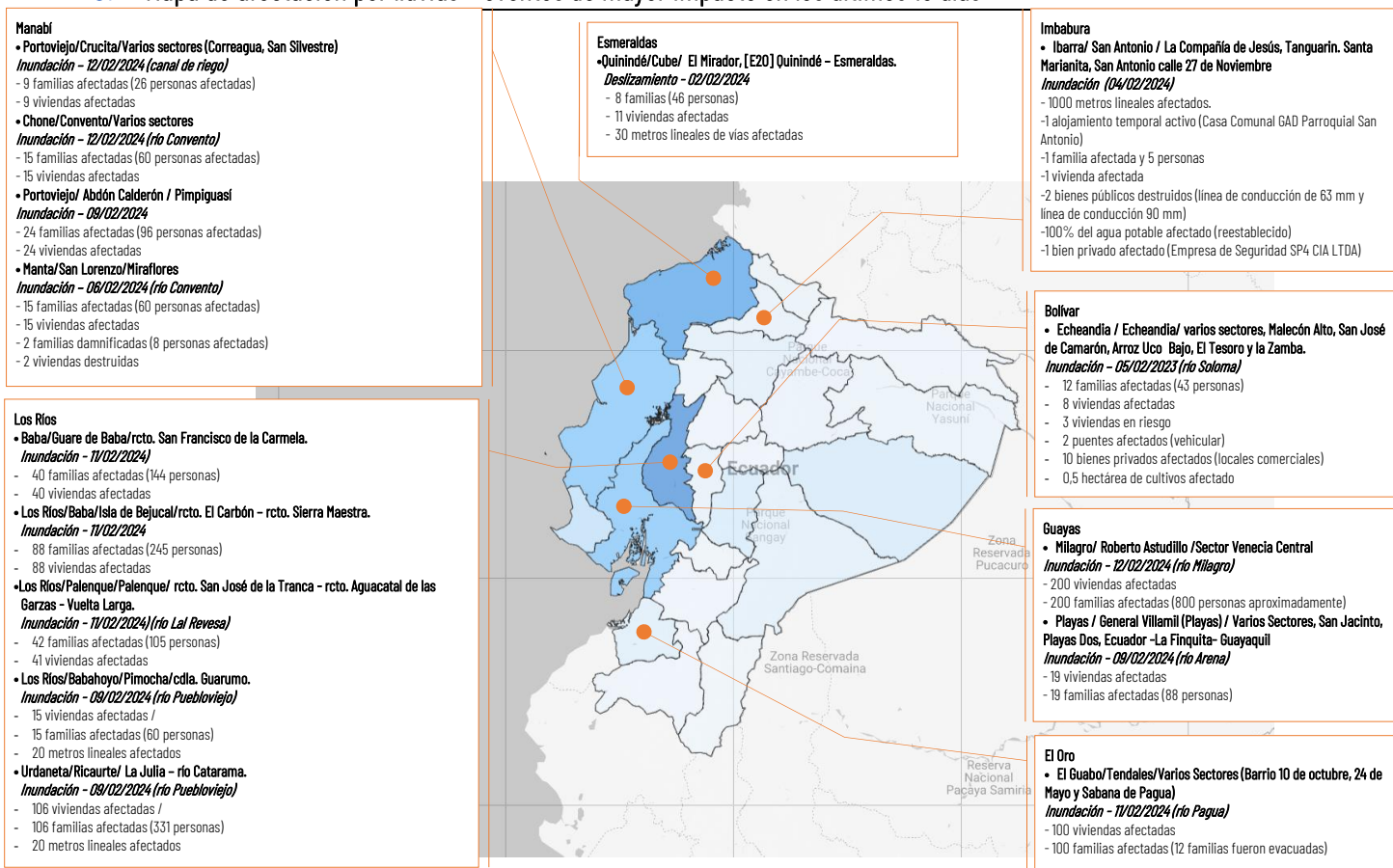
### Zona 7

- **El Oro/El Guabo/Tendales/Varios Sectores (Barrio 10 de octubre, 24 de Mayo y Sabana de Pagua)** Por lluvias del 11/02/2024, se registró el desbordamiento del río Pagua, donde se indicó que varias calles de la parroquia presentaron acumulación de agua lluvia, afectando a varias viviendas; asimismo las familias están siendo evacuadas por precaución. De manera preliminar, al momento se reportan 100 viviendas afectadas por el ingreso de agua. En cuanto al río Pagua, se encuentra con tendencia a disminuir.

- 100 viviendas afectadas por el ingreso de agua.
- 100 familias afectadas (12 fueron evacuadas a casa acogientes)

SGR brinda asesoría técnica y en conjunto con Cruz Roja, MIES realizan evaluación inicial de necesidades, Jefe Político El Guabo, T.P Tendales en conjunto con FF.AA, brindan seguridad en el sitio.

## 8. Mapa de afectación por lluvias – eventos de mayor impacto en los últimos 15 días



SitRep generado por la Dirección de Monitoreo de Eventos Adversos de la Secretaría de Gestión de Riesgos.

**SitRep elaborado por:**

Nombre: Cristian Mazorra - Analista de Monitoreo de Eventos Adversos  
Correo electrónico: [cristian.mazorra@gestionderiesgos.gob.ec](mailto:cristian.mazorra@gestionderiesgos.gob.ec)  
Teléfono: 042583500 ext. 1602

**SitRep aprobado por:**

Nombre: Mariana Quijillo - Directora de Monitoreo de Eventos Adversos  
Correo electrónico: [directora.monitoreo@gestionderiesgos.gob.ec](mailto:directora.monitoreo@gestionderiesgos.gob.ec)  
Teléfono: 042583500 ext. 1960

Para ser agregado o removido de esta lista de SitRep, por favor envíe un correo electrónico a [sala.nacional@gestionderiesgos.gob.ec](mailto:sala.nacional@gestionderiesgos.gob.ec)  
Para más información, visite nuestro sitio Web: <https://www.gestionderiesgos.gob.ec/informes-de-situacion-actual-por-eventos-adversos-ecuador/>