

SitRep No. 04 - Lluvias

INFORME DE SITUACIÓN PROVINCIAL LOJA - ZAMORA CHINCHIPE

Este Informe cubre el periodo de 01.01.2024 al 26.02.2024

El próximo SITREP será emitido en caso de generarse nueva actividad relevante

1. Puntos importantes

- En las provincias de Loja y Zamora Chinchipe hasta la fecha se han registrado 35 eventos peligrosos por precipitaciones de variable intensidad, acompañadas de fuertes vientos y tormentas eléctricas, que han impactado a la población, desde el 01 de enero hasta la fecha.
- Durante este periodo, en la provincia de **Loja** se han generado los siguientes eventos: 15 deslizamientos, 4 inundaciones, 2 colapsos estructurales, 1 tormenta eléctrica y 1 aluvión; en la provincia de **Zamora Chinchipe** se han reportado los siguientes eventos: 6 deslizamientos, 4 inundaciones, 1 socavamiento y 1 tormenta eléctrica.

NIVEL DE
AFECTACIÓN

2

Calificación realizada
con base al Manual
del COE 2017

2. Situación Hidrometeorológica actual.

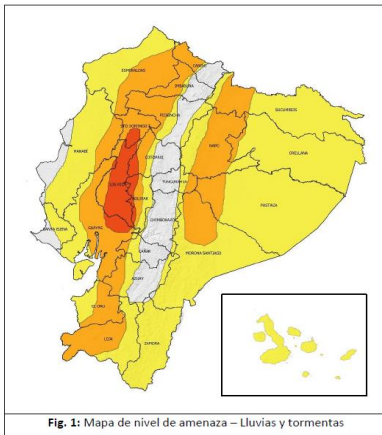


Fig. 1: Mapa de nivel de amenaza - Lluvias y tormentas

DESCRIPCIÓN

Desde el 23 de febrero de 2024 el INAMHI emitió el Boletín Meteorológico Nro. 12, estatus: Advertencia. Según el boletín vigente desde 00H00 del 24 hasta las 10H00 del 28 de febrero de 2024: En los próximos días, se pronostican lluvias de moderada a alta intensidad, con mayor énfasis en el interior de la región Litoral y la estribación Occidental. Los eventos más significativos se esperan entre la tarde del 25 y la madrugada del 26, así como entre la noche del 27 y la madrugada del 28 de febrero.

Región Litoral: Se esperan precipitaciones de moderada a alta intensidad, acompañadas de tormentas y ráfagas de viento. Estas precipitaciones se prevén principalmente para las últimas horas de la tarde y la madrugada.

Región Interandina: Lluvias de variable intensidad al sur y eventos de moderada y alta intensidad en estribación de cordillera occidental.

Región Amazónica: Se esperan lluvias de intensidad variable en toda la región, con mayor intensidad en la estribación de la cordillera oriental.

ZONAS AFECTADAS

- Región Litoral:** Mayor intensidad en las provincias de Santo Domingo de los Tsáchilas, Los Ríos, Manabí, Guayas y El Oro.
- Región Interandina:** Mayor énfasis en el noroccidente de Pichincha, occidente de Cotopaxi, Bolívar, occidente de Azuay y occidente de Loja.
- Región Amazónica:** Mayor intensidad en las provincias de Napo, Pastaza y Morona Santiago.

ESTADO DE CUERPOS DE AGUA.

En el seguimiento realizado por las Unidades de Monitoreo de la SGR, al momento de la publicación de este informe NO se registran cuerpos hídricos desbordados o con tendencia a aumentar de nivel.

3. Eventos Peligrosos y Afectaciones - Resumen.

Desde el 01 de enero del 2024 a la fecha, por lluvias se han registrado los siguientes eventos peligrosos:

PROVINCIA DE LOJA











No.	Cantones	Nro. Eventos	Deslizamiento	Inundación	Colapso Estructural	Tormenta Eléctrica	Aluvión
1	LOJA	7	4	2	1	0	0
2	GONZANAMA	4	4	0	0	0	0
3	CELICA	2	0	0	0	1	1
4	CHAGUARPAMBA	2	1	1	0	0	0
5	PALTAS	2	2	0	0	0	0
6	PINDAL	2	1	1	0	0	0
7	ZAPOTILLO	2	1	0	1	0	0
8	PUYANGO	1	1	0	0	0	0
9	SARAGURO	1	1	0	0	0	0
Suma Total		23	15	4	2	1	1
			65,22	17,39	8,69	4,35	4,35

PROVINCIA DE ZAMORA CHINCHIPE

No.	Cantones	Nro. Eventos	Deslizamiento	Inundación	Socavamiento	Tormenta Eléctrica
1	ZAMORA	8	5	3	0	0
2	EL PANGUI	1	0	0	0	1
3	NANGARITZA	1	0	0	1	0
4	YACUAMBI	1	1	0	0	0
5	YANTZAZA	1	0	1	0	0
Suma Total		12	6	4	1	1
			50,00	33,34	8,33	8,33

Fuente: Unidades de Monitoreo - SNDGR. 26/02/2024 17:00

Por los eventos detallados en las tablas anteriores, se han registrado las siguientes afectaciones:

Afectación a Personas:			
	Personas afectadas:	51	 Heridos: 2
	Personas damnificadas:	5	 Familias damnificadas: 1
Afectación a Viviendas:			
	Viviendas afectadas:	23	 Viviendas destruidas: 1
Afectación a servicios básicos esenciales e infraestructura:			
Vías afectadas (kilometros)		Bienes Privados	
	Vías de primer orden (kilometros):	0,385	 Bienes privados afectados: 8
	Vías de segundo orden (kilometros):	0,035	 Bienes públicos afectados: 2
	Vías de tercer orden (kilometros):	0,04	
	Total de vías afectadas:	0,46	
Infraestructura Educativa			
	Unidades educativas afectadas:	2	

Fuente: Unidades de Monitoreo - SNDGR. 26/02/2024 17:00

Nota aclaratoria: Toda la información de cifras mostradas en el presente Informe, está sujeta a variación en virtud del levantamiento continuo de información.

4. Detalle de afectaciones por provincias.

Desde el 01 de enero del 2024 a la fecha, por lluvias se han registrado las siguientes afectaciones:

No.	Provincia	No. Eventos	Heridos	Personas impactadas	Familias afectadas	Personas afectadas	Familias Damnificadas	Personas Damnificadas	Personas Evacuadas	Viviendas Afectadas	Viviendas Destruídas	J.E. Afectados	Bienes Privados Afectados	Km. Lineales de vía afectados
1	Loja	23	2	33	9	28	1	5	12	6	1	2	2	0,31
2	Zamora Chinchipe	12	0	23	9	23	0	0	36	17	0	0	6	0,15
Total		35	2	56	18	51	1	5	48	23	1	2	8	0,46

Fuente: Unidades de Monitoreo - SNDGR. 26/02/2024 17:00

Nota: *Personas impactadas incluye a personas afectadas y damnificadas.

5. Detalle de afectaciones por cantones

Desde el 01 de enero del 2024 a la fecha, por lluvias se han registrado las siguientes afectaciones:

Provincia/Cantón	Nro. de Eventos	Personas Heridas	Familias Afectadas	Personas Afectadas	Familias Damnificadas	Personas Damnificadas	Personas Evacuadas	Viviendas Afectadas	Viviendas Destruídas	U.E. Afectadas	Bienes Privados Afectados	Bienes Públicos Afectados	Km. Lineales De Vías Afectadas
LOJA	23	2	9	28	1	5	12	6	1	2	2	1	0,31
CELICA	2	0	0	0	0	0	0	0	0	1	0	0	0
CHAGUARPAMBA	2	0	0	0	0	0	0	0	0	0	0	0	0,025
GONZANAMA	4	0	0	0	0	0	0	0	0	0	0	0	0,06
LOJA	7	2	5	16	0	0	12	2	0	0	2	1	0,065
PALTAS	2	0	0	0	0	0	0	0	0	1	0	0	0,05
PINDAL	2	0	3	9	1	5	0	3	1	0	0	0	0,04
PUYANGO	1	0	0	0	0	0	0	0	0	0	0	0	0,03
SARAGURO	1	0	0	0	0	0	0	0	0	0	0	0	0
ZAPOTILLO	2	0	1	3	0	0	0	1	0	0	0	0	0,04
ZAMORA CHINCHIPE	12	0	9	23	0	0	36	17	0	0	6	1	0,15
EL PANGUI	1	0	0	0	0	0	0	0	0	0	0	0	0
NANGARITZA	1	0	0	0	0	0	0	0	0	0	0	0	0,01
YACUAMBI	1	0	0	0	0	0	0	0	0	0	0	0	0,03
YANTZAZA	1	0	1	5	0	0	0	1	0	0	0	0	0
ZAMORA	8	0	8	18	0	0	36	16	0	0	6	1	0,11
Total general	35	2	18	51	1	5	48	23	1	2	8	2	0,46

Fuente: Unidades de Monitoreo - SNDGR. 26/02/2024 17:00

6. Asistencia Humanitaria.

Por eventos producidos por lluvias desde el 01 de enero de 2024 a la fecha, hasta el momento no se ha entregado Asistencia Humanitaria.

Entre los eventos más relevantes ocurridos durante los últimos 15 días podemos mencionar los siguientes:

Zona 7 - Loja/Pindal/Chaquinal/Comunidad Carrizal Por presencia de lluvias en la noche del lunes 19/02/2024, se produjo un deslizamiento en el sector. Se registraron las siguientes afectaciones: 03 familias afectadas, 01 familia damnificada, 03 viviendas afectadas, 01 vivienda destruida y una vía de tercer orden parcialmente habilitada al paso vehicular con una afectación de 30 metros de longitud de vía aproximadamente.

Los trabajos de limpieza continúan en la vía de tercer orden y actualmente se encuentra **parcialmente habilitada** para paso de vehículos livianos

- Las familias afectadas continúan realizando trabajos de limpieza en sus viviendas.
- Presidenta de la Junta Parroquial de Chaquinal realiza levantamiento de información y coordina la movilización de maquinaria.
- UGR Pindal confirmó el evento.
- SGR coordina la atención y realiza constante monitoreo.

Loja/Zapotillo/Zapotillo/El Cabuyo. Vía Zapotillo-Pindal [E25]. Producto de las lluvias presentadas en la madrugada del martes 20/02/2024, se produjo un deslizamiento que obstaculizó parcialmente la vía de primer orden. Al momento la vía continúa **parcialmente habilitada** al tránsito vehicular.

- 40 metros lineales aproximadamente de vía afectada.
- MTOP Loja movilizó recursos para realizar los trabajos de habilitación vial.

Loja/Puyango/Alamor/El Chirimoyo. Vía Alamor-Arenillas [E25]. Producto de las lluvias presentadas en la madrugada del martes 20/02/2024, se produjo un deslizamiento que obstaculizó en su totalidad la vía de primer orden. Al momento la vía se encuentra **parcialmente habilitada** al tránsito vehicular.

- 30 metros lineales aproximadamente de vía afectada.
- GAD Cantonal de Puyango colabora con los trabajos de limpieza
- MTOP Loja movilizó recursos para realizar los trabajos de habilitación vial.

Loja/Loja/Malacatos/El Porvenir, vía Loja-Malacatos [E35]. Producto de las lluvias presentadas en la madrugada del lunes 19/02/2024 se produjo un deslizamiento que obstaculizó parcialmente la vía de primer orden. Al momento la vía se encuentra **habilitada** al tránsito vehicular.

- 30 metros lineales aproximadamente de vía afectada.
- MTOP Loja movilizó recursos para realizar los trabajos de habilitación vial.

Loja/Loja/Varios sectores (Tierras Coloradas, Ciudad Victoria, Obrapia, El Dorado, Av. Isidro Ayora, Celi Román, Daniel Álvarez, Operadores, Máter Dei y Shushuayco). Por lluvias suscitadas en la tarde y noche del domingo 25/02/2024, se reporta la inundación de calles.

- Alcalde del cantón verificó la inundación de la Mecánica Municipal
- Vía de tercer orden **cerrada** (vía a Punzara)
- 1 bien público afectado (Mecánica Municipal)

SitRep generado por la Dirección de Monitoreo de Eventos Adversos de la Secretaría de Gestión de Riesgos.

SitRep elaborado por:

Nombre: Tatiana Ortiz - Operador Unidad de Monitoreo de Eventos Adversos
Correo electrónico: tatiana.ortiz@gestionderiesgos.gob.ec
Nombre: Jimmy Jumbo - Operador Unidad de Monitoreo de Eventos Adversos
Correo electrónico: Jimmy.jumbo@gestionderiesgos.gob.ec
Teléfono: 073701242

SitRep aprobado por:

Nombre: Alan Mite - Analista de Monitoreo de Eventos Adversos
Correo electrónico: alan.mite@gestionderiesgos.gob.ec
Teléfono: 042593500

Para ser agregado o removido de esta lista de SitRep, por favor envíe un correo electrónico a sala.nacional@gestionderiesgos.gob.ec
Para más información, visite nuestro sitio Web: <https://www.gestionderiesgos.gob.ec/informes-de-situacion-actual-por-eventos-adversos-ecuador/>