

SitRep No. 04 – Lluvias 2024

INFORME DE SITUACIÓN GUAYAS

Este Informe cubre el período de 01.01.2024 al 09.02.2024

El próximo SITREP será emitido en caso de generarse nueva actividad relevante.

1. Puntos importantes

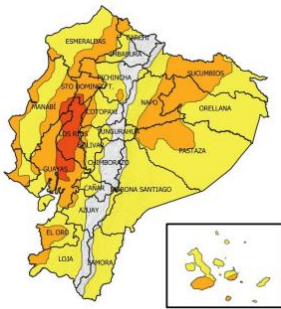
- Desde el 1 de enero de 2024 hasta la presente fecha se han registrado 71 eventos peligrosos por lluvias, siendo los más recurrentes los siguientes: inundaciones (73,24%), colapso estructural (18,31%), vendaval (5,63%) y socavamientos (2,82%) entre los principales.
- Durante este periodo, los cantones con mayor impacto a la población son: Colimes, Salitre, Guayaquil, Balzar, Naranjito y El Empalme.

NIVEL DE
AFECTACIÓN

2

Calificación realizada con
base al Manual del COE
2017

2. Situación Hidrometeorológica actual.



Según el Boletín Meteorológico Nro. 09 de INAMHI, Estatus: advertencia, con vigencia desde: **15H00 del 07 de febrero hasta las 07H00 del 11 de febrero de 2024**, indica: En los próximos días continuarán los eventos de precipitación de alta intensidad, con mayor énfasis al interior de la región Litoral, estribación Occidental y Amazonía. Los eventos de mayor relevancia se enfocarán entre la tarde del 7 y madrugada del 8; y entre la tarde del 10 y madrugada el 11 de febrero del 2024.

- Región Litoral:** Lluvias entre moderadas a intensas con tormentas y ráfagas de viento. Se prevé que los eventos se produzcan en horas de la noche y madrugada.
- Región Interandina:** Lluvias dispersas de variable intensidad y episodios puntual fuertes al norte de la región y estribación de cordillera occidental.
- Región Amazónica:** Lluvias de moderada y puntual alta intensidad.

Estimación de precipitación diaria en milímetros (mm)

REGIÓN	Lluvia Máxima Acumulada en 24 horas (mm)		
	Nivel medio	Nivel alto	Muy Alto
Litoral/Insular	10 – 25	26 – 50	> 80
Interandina	8 – 11	12 – 40	
Amazonía	22 – 31	32 – 54	

ESTADO DE CUERPOS DE AGUA.

En el seguimiento realizado por las Unidades de Monitoreo de la SGR, al momento de la publicación de este informe se registran **02 cuerpos hídricos desbordados** y **13 cuerpos hídricos** con tendencia a aumentar de nivel.

02 cuerpos hídricos desbordados

Nro.	Provincia	Cantón	Parroquia	Sector	Cuerpo Hídrico	Fecha de Novedad
01	Guayas	Salitre	El Salitre (Las Ramas)	Varios sectores	Vinces	06/02/2024
02	Guayas	Salitre	El Salitre (Las Ramas)	Recinto Briceño	Estero Briceño	08/02/2024

13 cuerpos hídricos con tendencia a aumentar de nivel

Nro.	Provincia	Cantón	Parroquia	Sector	Cuerpo Hídrico	Fecha de Novedad
1	Guayas	Daule	Laurel	Cabecera Parroquial	Pula	29/01/2024
2	Guayas	Balzar	Balzar	Sector Pucón	Pucón	31/01/2024
3	Guayas	Balzar	Balzar	Recinto Chicompe	Chicompe	04/02/2024
4	Guayas	Balzar	Balzar	La Linda	Daule	04/02/2024
5	Guayas	Daule	Juan Bautista Aguirre (Los Tintos)	Cabecera parroquial	Los Tintos	04/02/2024
6	Guayas	Daule	Daule	Varios sectores	Daule	04/02/2024
7	Guayas	Isidro Ayora	Isidro Ayora	Varios sectores	Bachillero	05/02/2024
8	Guayas	Palestina	Palestina	Varios recintos	Pula	04/02/2024
9	Guayas	Salitre	Gral. Vernaza (Dos estero)	Varios sectores	Avispas	04/02/2024
10	Guayas	Balzar	Balzar	Recinto La Laguna	Estero La Oz	05/02/2024
11	Guayas	Simón Bolívar	Simón Bolívar	Varios sectores	Los Amarillos	04/02/2024
12	Guayas	Milagro	Milagro	Varios sectores	Milagro	08/02/2024
13	Guayas	Naranjito	Naranjito	Varios sectores	Chorrón	08/02/2024

Fuente: Unidades de Monitoreo SGR - Instituciones del SNDGR. 09/02/2024 - 15h00

3. Eventos Peligrosos y Afectaciones – Resumen.

Dirección: Edificio CIS ECU-911,
Av. Samborondón KM 0,5
Código postal: 092301 / Samborondón-Ecuador.
Teléfono: +593-4 2593-500
www.gestionderiesgos.gob.ec

Desde el 01 de enero del 2024 a la fecha, por lluvias se han registrado los siguientes eventos peligrosos:

Cantón	Inundación	Colapso Estructural	Vendaval	Socavamiento	Total general
Guayaquil	25	4	2	1	32
Alfredo Baquerizo Moreno (Jujan)	3	--	1	--	4
Milagro	4	--	--	--	4
Pedro Carbo	2	2	--	--	4
Duran	2	1	--	--	3
El Empalme	2	1	--	--	3
Balzar	2	--	--	--	2
Colimes	1	--	--	1	2
Daule	1	--	1	--	2
Naranjal	--	2	--	--	2
Naranjito	1	1	--	--	2
Nobol	2	--	--	--	2
Salitre (Urbina Jado)	2	--	--	--	2
Santa Lucia	1	1	--	--	2
Balao	--	1	--	--	1
Palestina	1	--	--	--	1
Playas	1	--	--	--	1
Samborondón	1	--	--	--	1
San Jacinto De Yaguachi	1	--	--	--	1
Total general	52	13	4	2	71
	73,24%	18,31%	5,63%	2,82%	

Fuente: Unidades de Monitoreo SGR – Instituciones del SNDGR. 09/02/2024 - 10h00

Por los eventos detallados en la tabla anterior, se han registrado las siguientes afectaciones:

Afectación a Personas:


	Fallecidos:	0		Heridos:	0
	Personas afectadas:	1.571		Personas damnificadas:	20

Afectación a Viviendas:



	Viviendas afectadas:	292		Viviendas destruidas:	4
---	----------------------	-----	---	-----------------------	---

Afectación a servicios básicos esenciales e infraestructura:

Vías afectadas (kilómetros)

	Primer Orden:	0,00
	Segundo Orden:	0,02
	Tercer Orden:	0,02

Bienes Privados

	Bienes privados afectados:	4
	Bienes privados destruidos:	0

Total Vías afectadas (kilómetros):
0,04

Bienes públicos

	Bienes públicos afectados:	2
---	----------------------------	---

Puentes

	Puentes afectados:	0
---	--------------------	---



Bienes públicos destruidos: 0



Puentes destruidos: 0

Infraestructura Educativa



Unidades Educativas con daño funcional: 28



Infraestructura de Salud

Centros de Salud afectados: 0



Unidades Educativas con daño estructural: 4

Total de unidades impactadas: 32

Medios de Vida



Superficie agrícola (hectáreas):

Afectación parcial: 33



Afectación total o pérdida: 0

Total de superficie agrícola impactada: 33

Fuente: Unidades de Monitoreo - Instituciones del SNDGR. 09/02/2024 - 10h00

Nota aclaratoria: Toda la información de cifras mostradas en el presente Informe, está sujeta a variación en virtud del levantamiento continuo de información.

4. Detalle de afectaciones por provincias.

Cantón	Cuenta de Evento	Personas Impactadas	Personas Afectadas	Familias Afectadas	Personas Damnificadas	Familias Damnificadas	Viviendas Afectadas	Viviendas Destruídas	Est. Edu. con Afectación Funcional	Est. Educativos Afectados	Bienes Públicos Afectados	Bienes Privados Afectados	Km. Lineales De Vías Afectadas	H.a. Cultivo Afectados
Colimes	2	800	800	200	0	0	200	0	0	0	0	0	0,02	0
Salitre (Urbina Jado)	2	271	271	98	0	0	0	0	0	1	0	0	0	0
Guayaquil	32	223	219	57	4	1	13	1	12	0	1	1	0	0
Balzar	2	143	143	46	0	0	46	0	0	0	0	0	0	0
Naranjito	2	71	60	7	11	2	7	1	0	0	0	2	0	30
El Empalme	3	28	28	8	0	0	8	0	1	1	0	0	0	0
Palestina	1	23	23	11	0	0	11	0	0	0	0	0	0	0
Santa Lucía	2	11	11	2	0	0	2	0	0	0	0	0	0	0
Daule	2	8	8	4	0	0	3	0	1	0	0	1	0	0
Naranjal	2	5	3	1	2	1	1	1	0	0	1	0	0	0
Pedro Carbo	4	4	4	1	0	0	0	0	1	1	0	0	0,02	3
Duran	3	3	0	0	3	1	0	1	6	0	0	0	0	0
Alfredo Baquerizo Moreno (Jujan)	4	1	1	1	0	0	1	0	2	0	0	0	0	0
Balao	1	0	0	0	0	0	0	0	0	1	0	0	0	0
Milagro	4	0	0	0	0	0	0	0	1	0	0	0	0	0
Nobol	2	0	0	0	0	0	0	0	2	0	0	0	0	0
Playas	1	0	0	0	0	0	0	0	0	0	0	0	0	0
Samborondón	1	0	0	0	0	0	0	0	1	0	0	0	0	0
San Jacinto De Yaguachi	1	0	0	0	0	0	0	0	1	0	0	0	0	0
Total general	71	1591	1571	436	20	5	292	4	28	4	2	4	0,04	33

Fuente: Unidades de Monitoreo SGR - Instituciones del SNDGR. 09/02/2024 - 10h00

5. Alojamiento Temporales

Durante este periodo, por lluvias no se tiene alojamientos temporales activos.

6. Asistencia Humanitaria

Por eventos producidos por lluvias desde el 1 de enero de 2024 a la fecha, tenemos las siguientes entregas de asistencia humanitaria realizadas:

Por parte de la Secretaría de Gestión de Riesgos se registra:

No.	Cantón	KCA	KPRH (para 3 días)	Kit de Aseo Personal	Kit de Dormir	Kit de Limpieza (albergue)	Otros
1	Naranjal	2	0	2	5	2	100
2	Naranjito	2	0	3	0	2	0
3	Palestina	0	11	0	0	11	1
Total general		4	11	5	5	15	101

Fuente: Unidades de Monitoreo SGR - Instituciones del SNDGR. 08902/2024 - 10h00

Por parte del Sistema Nacional Descentralizado de Gestión de Riesgos, se registra:

No.	Cantón	KCA	KPRH (para 3 días)	Kit de Aseo Personal	Camas	Cobijas / Frazadas	Colchones	Kit de Dormir	Kit de Limpieza (albergue)	Mosquiteras, Redes de Cama	Purificador de Agua	Láminas de Zinc	Otros
1	Balzar	1	0	0	0	0	0	0	0	0	0	0	0
2	Colimes	0	161	0	0	0	0	0	0	0	0	0	0
3	Daule	4	0	2	0	4	0	2	0	0	0	10	15
4	Duran	1	0	1	0	0	0	0	0	0	0	0	0
5	El Empalme	0	8	0	0	5	0	0	0	5	0	0	5
6	Guayaquil	9	24	0	0	0	4	0	11	0	0	0	0
7	Naranjal	2	0	0	0	2	0	0	0	3	0	0	2
8	Naranjito	0	6	0	7	0	4	0	0	7	3	0	7
Total general		17	199	3	7	11	8	2	11	15	3	10	29

Fuente: Unidades de Monitoreo SGR - Instituciones del SNDGR. 09/02/2024 - 10h00

7. COE activados, casos representativos y acciones de respuesta

Desde el 01/01/2024 hasta la presente fecha no se han declarado en emergencia los cantones de la provincia

Entre los casos más relevantes ocurridos durante los últimos 15 días podemos mencionar los siguientes:

Zona 5

- **Alfredo Baquerizo Moreno (Jujan) / Alfredo Baquerizo Moreno (Jujan) / Varios Sectores.** Por lluvias registradas el 09/02/2024, se registró la acumulación de agua en calles, avenidas
 - calles con acumulación de agua
 GAD Cantonal Alfredo Baquerizo Moreno (Jujan) confirmó la novedad y se encuentra realizando recorridos por varios sectores.
- **Milagro/ Milagro/Sector Calderón y calle Miguel Valverde, Mercado La dolorosa.** Por lluvias registradas la madrugada de hoy 09/02/2024, se registró la acumulación de agua en calles, avenidas
 - calles con acumulación de agua
 GAD Cantonal realiza trabajos de succión de agua y limpieza de sumideros.
- **Playas/ Gral. Villamil Playas /Barrio Guayaquil.** Por lluvias registradas la madrugada de hoy 09/02/2024, se registró la acumulación de agua en calles, avenidas
 - calles con acumulación de agua
 GAD Cantonal confirma el evento y realiza levantamiento de información en los sitios afectados.
- **Guayaquil /Tarqui, Pascuales, Ximena / Varios Sectores: Av. Francisco Orellana y Gómez Lince, Av. Parra Velasco y José Luis Tamayo, Av. Perimetral y Honorato Vásquez, Av. Rodrigo Bonin y Avenida del**

Bombero, Parque Industrial EL Sauce, Av. 25 de Julio y Ernesto Albán, Av. 25 de Julio, sentido norte, Av. Sergio Toral 1 – sector Parque La Cabaña, Av. 25 de Julio y Pio Jaramillo, Av. Mapasingue Este y Coop. María Paydal bloque 10. Por lluvias registradas el 08/02/2024, se registró la acumulación de agua en calles, avenidas

- calles con acumulación de agua

INTERAGUA se encuentra realizando trabajos de limpieza de alcantarillas.

- **Naranjito / Naranjito, Cabecera Cantonal / Recinto El Rosario.** Por lluvias registradas la madrugada del 07/02/2024, se registró la acumulación de agua en calles, avenidas y el ingreso de agua al interior de varias viviendas. **Al momento el agua se ha drenado de las calles.**

- calles con acumulación de agua

- 7 familias, 60 personas afectadas

- 7 viviendas

- 2 bienes privados afectados

- 30 hectáreas de cultivo de cacao afectado

GAD Cantonal Naranjito confirmó la novedad, coordinó con el Departamento de Obras Públicas para que realicen trabajos de limpieza de alcantarillas y canal de desfogue

- **Salitre/Salitre / Recinto Briceño.** Por lluvias registradas el 07/02/2024, se registra el desbordamiento del **Estero Briceño.** Se evidencia acumulación de agua en calles, afectando una institución educativa Francisco Campos Coello y varias viviendas.

- calles con acumulación de agua

- 100 familias afectadas (bajo evaluación)

- 100 viviendas afectadas (bajo evaluación)

- 1 Unidad educativa afectada

GAD Cantonal confirma el evento y realiza levantamiento de información.

- **Pedro Carbo/ Pedro Carbo, Cabecera Cantonal / Recinto Río Nuevo.** Por lluvias registradas la madrugada del 08/02/2024, un canal de agua se encuentra obstruido por materiales varios. Se reportan varias viviendas inundadas en el sector.

-20 viviendas afectadas (datos preliminares)

-20 familias (70 personas, datos preliminares)

GAD Cantonal realiza recorridos por los sectores afectados para la el levantamiento de información.

- **Salitre (Urbina Jado) / El Salitre (Las Ramas), Cabecera Cantonal / Varios Sectores** Por lluvias registradas la madrugada del 06/02/2024, el **desbordamiento del río Vinces**, al momento se encuentran con acumulación de agua en

Calles y avenidas (acumulación de agua)

GAD Cantonal Salitre se encuentra realizando recorridos por diferentes puntos, para constatar la afectación.

- **Balzar / Balzar Cabecera Cantonal/ Recinto La Laguna.** Por lluvias registradas el día 04/02/2024 y madrugada del 05/02/2024, se produjo el **desbordamiento del Estero La Oz y el Río Pucón**, en el cual resultaron afectadas varias viviendas (con el ingreso del agua), cultivos y una vía de tercer Orden. Al momento el sector se encuentra incomunicado.

- 50 viviendas afectadas

-50 familias, 200 personas aproximadamente

- Vía afectada de tercer orden

- Cultivos (bajo evaluación)

GAD Cantonal Balzar realizó levantamiento de información.

- **Pedro Carbo/ Pedro Carbo, Cabecera Cantonal /Varios recintos (Recinto Villao y recinto Lomas Pérdidas).** Por lluvias registradas la madrugada del 05/02/2024, se reporta el **incremento del nivel del río Villao**, que afecta una vía de tercer orden (debido a que la vía es baja), se encontraron aisladas e incomunicadas 17 comunidades en el recinto Villao, adicional se reporta que en el Recinto Lomas Pérdidas, se vieron afectados por lluvias cultivos de maíz y arroz. La vía se encuentra expedita al tránsito vehicular, **las comunidades ya no se encuentran incomunicadas**, el agua drenó con el transcurso de las horas. **El río Villao se encuentra en su cauce normal.**

-1 vía afectada de tercer orden (20 metros)

-3 cultivos afectados

GAD Cantonal realizó recorridos por los sectores afectados.

- **El Empalme/ El Rosario / Sector. Recinto Pedro Vélez** por lluvias suscitadas la madrugada del 02/02/2024 en el cantón, se presentó el **desbordamiento del Estero La Zapata.** GAD Cantonal informó que personal de Prefectura del Guayas realizó entrega de asistencia humanitaria a las familias afectadas, quienes permanecen en sus inmuebles. El estero la Zapara se encuentra con tendencia a disminuir su caudal.

- 8 viviendas afectadas

- 8 familias, 28 personas afectadas

Prefectura del Guayas realizó entrega de asistencia humanitaria

GAD Cantonal realizó levantamiento de información y acompañamiento en la entrega de asistencia humanitaria.

- **Colimes / San jacinto / Recinto Mesada de Arriba**, por lluvias suscitadas la madrugada de hoy 29/01/2024 se produjo el aumento y posterior el **desbordamiento del Estero La Mesada** ocasionando inundación en el sector.
- 200 viviendas afectadas, 200 familias afectadas (800 personas aproximadamente)
GAD Cantonal realizó el respectivo levantamiento de información. Prefectura realizó trabajos en el Estero y entregó asistencia humanitaria.

Eventos Adversos de la Secretaría de Gestión de Riesgos.

SitRep elaborado por:

Nombre: Shirley Quiroz. - Operador Provincial
Monitoreo de Eventos Adversos
Correo electrónico:
shirley.quiroz@gestionderiesgos.gob.ec
Teléfono: 042593500

SitRep aprobado por:

Nombre: Javier Sarango. - Analista de Monitoreo de Eventos Adversos
Correo electrónico: jose.sarango@gestionderiesgos.gob.ec
Teléfono: 042593500 ext. 1602

Para ser agregado o removido de esta lista de SitRep, por favor envíe un correo electrónico a sala.nacional@gestionderiesgos.gob.ec
Para más información, visite nuestro sitio Web: <https://www.gestionderiesgos.gob.ec/informes-de-situacion-actual-por-eventos-adversos-ecuador/>