

## SitRep Cotopaxi No. 1 – Lluvias 2024

INFORME DE SITUACIÓN NACIONAL

Este Informe cubre el periodo de 01.01.2024 al 06.02.2024

El próximo SITREP será emitido el viernes 07/02/2024, o en caso de generarse nueva actividad relevante.

### 1. Puntos importantes

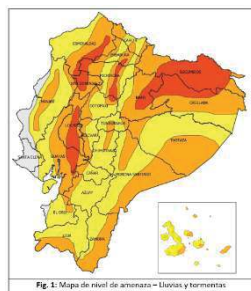
- Desde el 1 de enero de 2024 hasta la presente fecha se han registrado 9 eventos peligrosos por lluvias, siendo los más recurrentes los siguientes: deslizamientos (66,67%), inundaciones (22,22%), socavamiento (11,11%).
- Durante este periodo, los cantones con mayor impacto a la población son: La Maná, Pujilí y Saquisilí.

NIVEL DE  
AFECTACIÓN

1

Calificación realizada  
con base al Manual  
del COE 2017

### 2. Situación Hidrometeorológica actual.



Según el Boletín Meteorológico Nro. 08 de INAMHI, Estatus: advertencia, con vigencia desde: 22H00 del 3 de febrero hasta las 07H00 del 07 de febrero de 2024, indica: En los próximos días continuarán los eventos de precipitación de alta intensidad, con mayor énfasis al interior de la región Litoral, norte del Callejón Interandino, así como norte de la Amazonía y estribación de cordillera oriental. Los eventos de mayor relevancia se enfocarán entre el 4 y 6 de febrero.

- Región Interandina: Lluvias dispersas de variable intensidad y episodios puntual fuertes al norte de la región.

Estimación de precipitación diaria en milímetros (mm)

REGIÓN	Lluvia Máxima Acumulada en 24 horas (mm)		
	Nivel medio	Nivel alto	Muy Alto
Litoral/Insular	10 – 25	26 – 50	51 – 90
Interandina	8 – 11	12 – 30	31 - 45
Amazonia	22 – 31	32 - 54	55 – 80

### ESTADO DE CUERPOS DE AGUA.

En el seguimiento realizado por las Unidades de Monitoreo de la SGR, al momento de la publicación de este informe **no** se registran **cuerpos hídricos desbordados**, **ni** con tendencia a aumentar de nivel.












### 3. Eventos Peligrosos y Afectaciones – Resumen.

Desde el 01 de enero del 2024 a la fecha, por lluvias se han registrado los siguientes eventos peligrosos:

No.	Cantón	Deslizamiento	Inundación	Socavamiento	Total
1	La Maná		1	1	2
2	Pujilí	5			5
3	Saquisilí		1		1
4	Sigchos	1			1
Total		6	2	1	9
Porcentaje		66,67%	22,22%	11,11%	100,00%

Fuente: Unidad de Monitoreo SGR CZ3 – Instituciones del SNDGR. 06/02/2024 - 14h00

Por los eventos detallados en la tabla anterior, se han registrado las siguientes afectaciones:

Afectación a Personas:					
	Familias afectadas:	7	 Personas damnificadas:	0	
Afectación a Viviendas:					
	Viviendas afectadas:	7		Viviendas destruidas:	0
Afectación a servicios básicos esenciales e infraestructura:					
Vías afectadas (kilómetros)		Bienes Privados			
	Primer Orden:	591,5		Bienes privados afectados:	1
	Segundo Orden:	60,0			
	Tercer Orden:	15,0		Bienes privados destruidos:	0
	<b>Total Vías afectadas (kilómetros):</b>	<b>666,5</b>			
Bienes públicos		Puentes			
	Bienes públicos afectados:	1		Puentes afectados:	0
Infraestructura Educativa		Infraestructura de Salud			
	Unidades Educativas con daño funcional:	1		Centros de Salud afectados:	0

Fuente: Unidades de Monitoreo – Instituciones del SNDGR. 06/02/2024 - 14h00

**Nota aclaratoria:** Toda la información de cifras mostradas en el presente Informe, está sujeta a variación en virtud del levantamiento continuo de información.

#### 4. Detalle de afectaciones por cantones.

No.	Cantón	No. Evento	Personas Impactadas	Familias Afectadas	Viviendas Afectadas	Establecimientos Educativos Afectados	Bienes Públicos Afectados	Bienes Privados Afectados	Kilómetros Lineales De Vías Afectadas
1	La Maná	2	0	5	5	1	1	0	75
2	Pujilí	5	0	1	1	0	0	0	591,5
3	Saquisilí	1	0	1	1	0	0	0	0
4	Sigchos	1	0	0	0	0	0	1	0
Total		9	0	7	7	1	1	1	666,5

Fuente: Unidades de Monitoreo SGR - Instituciones del SNDGR. 31/01/2024 - 10h30

#### 5. Alojamientos Temporales

Durante este periodo, por lluvias no se han activado alojamientos:

#### 6. Asistencia Humanitaria

Por eventos producidos por lluvias desde el 1 de enero de 2024 a la fecha, no se han realizado entregas de asistencia humanitaria por parte de la Secretaría de Gestión de Riesgos, ni por parte del Sistema Nacional Descentralizado de Gestión de Riesgos.

#### 7. COE activados, casos representativos y acciones de respuesta

- Desde el 01/01/2023 hasta la presente fecha no se han declarado en emergencia ningún cantón de la provincia:
- Por lluvias desde el 01/01/2024 hasta la presente fecha no se han activado COE Cantonales.

Entre los casos más relevantes ocurridos durante los últimos 15 días podemos mencionar los siguientes:

##### Cotopaxi

- Pujilí/Tingo/ Caserío Guayacán, vía Pujilí - La Maná [E-30].** Debido a las lluvias registradas el 24/01/2024, se produjo un deslizamiento que afectó completamente la vía de primer orden en un tramo de 400 metros. Policía Nacional confirmó el evento. SGR monitoreó el evento y coordinó con MTOP la limpieza y habilitación de la vía. MTOP con el apoyo de OOPP GAD Provincial, OOPP GADC Pujilí y OOPP GADC La Maná realizaron la limpieza y habilitación de la vía, desde el 26/01/2024 empezaron con los trabajos de estabilización del talud. SGR realizó una inspección técnica del deslizamiento con el propósito de identificar la amenaza activa de movimientos en masa y articular las acciones entre las diferentes instituciones. Ruta Alternativa: Latacunga - Zumbahua - Apahua - Angamarca - El Corazón - La Maná. La vía se encuentra completamente **habilitada**.
- La Maná/La Maná/Calle Calabí y Pujilí.** A causa de las lluvias registradas la madrugada del 06/02/2024, se suscitó una inundación que afectó 60 metros de las vías de segundo orden, 5 viviendas afectadas con ingreso de agua y a la red de agua potable (solventado). OOPP GADC La Maná realizó la limpieza de las vías las cuales se encuentran **habilitadas**. UGR GADC La Maná realizó una inspección donde reporta que no existe afectación a medios de vida. SGR CZ3 monitoreó el evento.

SitRep generado por la Unidad de Monitoreo de Eventos Adversos de la Secretaría de Gestión de Riesgos CZ3.

##### SitRep elaborado por:

Nombre: Luis López - Analista de la Unidad de Monitoreo de Eventos Adversos SGR CZ3  
Correo electrónico: [luis.lopez@gestionderiesgos.gob.ec](mailto:luis.lopez@gestionderiesgos.gob.ec)  
Teléfono: 033730684

##### SitRep aprobado por:

Nombre: Alan Mite - Analista de la Dirección de Monitoreo de Eventos Adversos  
Correo electrónico: [alan.mite@gestionderiesgos.gob.ec](mailto:alan.mite@gestionderiesgos.gob.ec)  
Teléfono: 042593500 ext. 1604

Para ser agregado o removido de esta lista de SitRep, por favor envíe un correo electrónico a [sala.nacional@gestionderiesgos.gob.ec](mailto:sala.nacional@gestionderiesgos.gob.ec)  
Para más información, visite nuestro sitio Web: <https://www.gestionderiesgos.gob.ec/informes-de-situacion-actual-por-eventos-adversos-ecuador/>