

REPORTE DE MONITOREO DE AMENAZAS Y EVENTOS PELIGROSOS - No. 0109




Fecha y Hora de actualización: sábado, 24 de febrero de 2024 - 21:07:08 / Página 1 de 20

Periodo de Monitoreo: Desde: 09h00 24/02/2024 Hasta: 21h00 24/02/2024

1. Monitoreo de amenazas

- Amenaza en desarrollo, posible desencadenamiento de eventos peligrosos.
- Amenaza en incremento y probable materialización inminente.
- Amenaza dentro de los parámetros normales.

PELIGRO VOLCÁNICO:

Ubicación	Nivel de alerta declarada	Situación actual	Valoración actual
 Volcán Reventador Napo	NARANJA	18:00 nublado sin novedad	●
 Volcán Chiles-Cerro Negro Carchi	AMARILLA	18:00 nublado sin novedad	●
 Volcán Sangay Morona Santiago	AMARILLA	18:00 nublado sin novedad	●

PELIGRO POR DESBORDAMIENTOS DE CUERPOS HÍDRICOS:

12 cuerpos de agua desbordados:

Provincia	Cantón	Parroquia	Sector	Nombre
Los Ríos	Babahoyo	Febres Cordero (Las Juntas) (Cab. en Mata de Cacao)	Piladora Don Eduardo	Chilintomo
Los Ríos	Babahoyo	Pimocha	Rcto. Guarumo	Puebloviejo
Los Ríos	Baba	Isla de Bejucal	Rcto. Cade	El Arenal
Los Ríos	Babahoyo	Pimocha	Rcto. La Ciruela	Caracol
Los Ríos	Urdaneta	Ricaurte	rcto. La Lola	Pijullo
Los Ríos	Vinces	Antonio Sotomayor (Cab. en Playas de Vinces)	Rcto. Tomasita Tintín	Macul
Los Ríos	Babahoyo	Clemente Baquerizo	El Palmar	San Pablo
Los Ríos	Montalvo	Montalvo	Rcto. La Maravilla	Santa Rosa
Los Ríos	Babahoyo	Babahoyo	Babahoyo	Babahoyo
Guayas	Colimes	Colimes	Varios sectores	Daule
Guayas	Lomas de Sargentillo	Sargentillo	Caña Brava, Mamey	Loco
Guayas	Salitre (Urbina Jado)	Junquillar	Recinto Las Peñas	Pula
Esmeraldas	Eloy Alfaro	Telembí	recinto Zapallo.	Cayapas

26 cuerpos de agua con tendencia a aumentar el nivel:

Provincia	Cantón	Parroquia	Sector	Nombre
Los Ríos	Vinces	Antonio Sotomayor (Cab. en Playas de Vinces)	Comunidad Rural 15 de Agosto	Pula
Los Ríos	Babahoyo	Caracol	rcto. Nueva Fortuna	Catarama
Los Ríos	Mocache	Mocache	Mocache	Mocache
Los Ríos	Babahoyo	La Unión	La Puntilla	La Clementina
Los Ríos	Urdaneta	Catarama	rcto. Manabí Chiquito	Catarama
Guayas	Samborondón	Samborondón	El Oro y Malecón	Babahoyo
Guayas	Baquerizo Moreno	Baquerizo Moreno	Las Mercedes	Chilintomo
Guayas	Alfredo Baquerizo Moreno (Juján)	Alfredo Baquerizo Moreno (Juján)	Varios Sectores (Sector San Antonio, Los Amarillos y El Tránsito)	Los Amarillos
Guayas	Simón Bolívar	Simón Bolívar	Varios Sectores	Río Los Amarillos
Guayas	Simón Bolívar	Crnel. Lorenzo De Garaicoa	Varios Sectores	Chilintomo
Guayas	Lomas de Sargentillo	Sargentillo	Caña Brava, Mamey	Loco
Esmeraldas	Esmeraldas	Tabiazo	Taquisquele	Teaone
Esmeraldas	Esmeraldas	San Vicente	Varios Sectores	Colope
Esmeraldas	Muisne	Olmedo Perdomo	Varios Sectores	Quingue
Esmeraldas	Muisne	Galera	Varios Sectores	Grande
Esmeraldas	Muisne	Galera	Varios Sectores	Galera
Esmeraldas	Quinindé	Viche	Viche	Viche
Esmeraldas	Atacames	Tonchigüe	Tonchigüe	Tonchigüe
Esmeraldas	Quinindé	Quinindé	Quinindé	Quinindé
Esmeraldas	Muisne	San Francisco	Bunche	Bunche
Esmeraldas	Muisne	San Francisco	San Francisco	San Francisco
Esmeraldas	Muisne	San Francisco	San Francisco	Chipa
Esmeraldas	Quinindé	Quinindé	Rosa Zarate	Blanco

REPORTE DE MONITOREO DE AMENAZAS Y EVENTOS PELIGROSOS - No. 0109

Fecha y Hora de actualización: sábado, 24 de febrero de 2024 - 21:07:08 / Página 2 de 20

Esmeraldas	Atacames	En La Bocana	Alonso de Illescas	Súa
Esmeraldas	Esmeraldas	San Mateo	Estación/ captación de agua potable EPMAPSE	Esmeraldas
Esmeraldas	Quinindé	La Unión	San Ramon	Cocola

PELIGRO POR INCENDIOS FORESTALES:

00 incendios forestales activo:

Provincia	Cantón	Parroquia	Sector	Afectación (Ha)	Fecha de inicio
--	--	--	--	--	--

00 incendios forestales controlados:

Provincia	Cantón	Parroquia	Sector	Afectación (Ha)	Fecha de inicio
--	--	--	--	--	--


PELIGRO POR APERTURA O COLAPSO DE PRESAS Y REPRESAS:

Recurso	Cota mínima	Cota Actual	Cota máxima	Hora de corte	Valoración
Molino, Azuay	1970.00	---	1990.50	---	---
Mazar, Azuay	2138.05	---	2153.45	---	---
Daule Peripa, Guayas	70.00	79.38	85.00	08:50	●
Central Baba, Los Ríos	114.00	116.38	117.00	08:50	●
Chongón, Guayas	44.50	46.29	55.15	08:50	●
El Azúcar, Santa Elena	40.00	42.24	45.09	08:50	●
San Vicente, Santa Elena	50.00	55.10	57.49	08:50	●
La Esperanza, Manabí	53.40	61.06	66.00	08:50	●
Poza Honda, Manabí	104.29	105.35	106.50	08:50	●
Multipropósito Chone, Manabí	48.00	62.80	68.50	08:50	●
Agoyán, Tungurahua	1645.00	---	1651.00	---	---
Pucará-Pisayambo, Tungurahua	3541.00	---	3565.00	---	---

Para mayor información de las Declaratorias de niveles de alerta vigentes por amenazas y/o eventos peligrosos, puede visitar la página web:

<https://www.gestionderiesgos.gob.ec/niveles-de-alertas-y-declaratorias-vigentes-establecidas-por-la-sqr/>

SITUACIÓN HIDROMETEOROLÓGICA:



DÍAS CON LLUVIAS MÁS INTENSAS

FEBRERO TARDE 25 - MADRUGADA 26

FEBRERO NOCHE 27 - MADRUGADA 28

Niveles: 0.0, 0.5, 1.0, 1.5, 2.0

AMENAZA: LLUVIAS Y TORMENTAS ELÉCTRICAS - ADVERTENCIA N° 12

desde 00H00 del 24 hasta las 10H00 del 28 de febrero de 2024

SITUACIÓN: En los próximos días, se pronostican lluvias de moderada a alta intensidad, con mayor énfasis en el interior de la región Litoral y la estribación Occidental. Los eventos más significativos se esperan entre la tarde del 25 y la madrugada del 26, así como entre la noche del 27 y la madrugada del 28 de febrero.

- Región Litoral: Se esperan precipitaciones de moderada a alta intensidad, acompañadas de tormentas y ráfagas de viento. Estas precipitaciones se prevén principalmente para las últimas horas de la tarde y la madrugada.
- Región Interandina: Lluvias de variable intensidad al sur y eventos de moderada y alta intensidad en estribación de cordillera occidental.
- Región Amazónica: Se esperan lluvias de intensidad variable en toda la región, con mayor intensidad en la estribación de la cordillera oriental.
- Región Insular: Lluvias de variable intensidad.

PELIGRO SÍSMICO:

Fecha - Hora Local	Magnitud	Profundidad	Cercano a	Sentido por la población
24/02/2024 14:34	4.4	44.1 km	A 47.85 km de Manta , Manabí	No

Dirección: Edificio CIS ECU-911,

Av. Samborondón KM 0,5

Código postal: 092301 / Samborondón-Ecuador,

Teléfono: +593-4 2593-500

www.gestionderiesgos.gob.ec

REPORTE DE MONITOREO DE AMENAZAS Y EVENTOS PELIGROSOS – No. 0109

Fecha y Hora de actualización: sábado, 24 de febrero de 2024 – 21:07:08 / Página 3 de 20

2. Monitoreo de eventos peligrosos (emergencias y desastres)

ZONA 1



Inundación

Localización:	Esmeraldas/ Esmeraldas/ 05 de Agosto/ Propicia #2 e Isla Luis Vargas Torres.
Antecedentes:	Por fuertes lluvias registradas la madrugada del 20/02/2024, se produjo el desbordamiento del río Esmeraldas, suscitándose una inundación en los sectores. Se visualiza varias viviendas afectadas y calles anegadas.
Situación actual:	En la entrega de Asistencia de la SGR-CZ1 en la parroquia 5 de Agosto se registró el dato preliminar de las personas afectadas. El sector Isla Luis Vargas Torres continúa anegado. Las familias se encuentran pernoctando en sus propias viviendas. El río Esmeraldas se encuentra con tendencia a aumentar de nivel.
Afectaciones:	-Parroquia 5 de Agosto: -192 familias 693 personas afectadas (Dato Preliminar a la espera de la EVIN) sector Isla Roberto Luis Cervantes. Parroquia San Mateo: -17 familias (68 personas afectadas) sectores Tabete, Bartolomé Ruiz (Dato preliminar a la espera de la EVIN). Parroquia Tachina: -18 familias (75 personas afectadas) sector Tabule (Dato preliminar a la espera de la EVIN). Varias parroquias: -100 viviendas afectadas (Dato preliminar a la espera de la EVIN).
Acciones de respuesta:	La SGR-CZ1 acompañado de la Cruz Roja, GAD Cantonal Esmeraldas y Fuerzas Armadas realizó la entrega de asistencia Humanitaria.
Fuentes de información:	GAD Cantonal Esmeraldas/ Presidente de la Comunidad/SGR Umeva Esmeraldas



Subsidencia

Localización:	Esmeraldas/Muisne/Muisne/ Pueblo Nuevo vía a Muisne E[381]
Antecedentes:	Por lluvias suscitada el día 20/02/2024 se registró una subsidencia que afectó la vía de primer orden la cual se encuentra parcialmente habilitada, adicional se registran viviendas afectadas.
Situación actual:	UPREA SGR identificó a las familias, viviendas y bienes privados afectados.
Afectaciones:	- 6 familias afectadas (dato preliminar a la espera de la EVIN). - 5 viviendas afectadas. - 2 bienes privados afectados(tiendas). - 70 metros lineales.
Acciones de respuesta:	SGR CZ1 confirmó el evento y realizó inspección en el sector afectado. Umeva Esmeraldas coordinó la atención del evento con MTOP Esmeraldas quienes gestionan recursos para realizar la intervención.
Fuentes de información:	SGR-CZ1 Esmeraldas/MTOP Esmeraldas.



Inundación

Localización:	Esmeraldas/ Muisne/ San Francisco-Galera-Quingue-San Gregorio/ Varios recintos
Antecedentes:	Por fuertes lluvias registradas la madrugada del 19/02/2024, se produjo el desbordamiento de los ríos Chipa, San Francisco y Bunche, suscitándose una inundación en la parroquia. Las familias afectadas han evacuado a familias de acogida y a la iglesia parroquial.
Situación actual:	En la entrega de Asistencia Humanitaria de la SGR en las parroquia Quingue (sector Quingue) y Galera (sectores Estero de Platano y Galera) se registraron nuevas familias y personas, adicional se registraron viviendas destruidas en la parroquia San Francisco. Los ríos reportados se encuentra con tendencia a aumentar de nivel. Las familias afectadas se encuentran pernoctando en sus propias viviendas. Las familias evacuadas se encuentran en casa de familia de acogida.
Afectaciones:	Parroquia San Francisco: - 63 familias (251 personas afectadas). - 40 viviendas afectadas. Parroquia Quingue: -26 familias 104 personas afectadas recinto Quingue(Dato preliminar a la espera de la EVIN). -100% servicio eléctrico afectado. Parroquia Galera: -47 familias 194 personas afectadas recintos Estero de Plátano y Galera(Dato preliminar a la espera de la EVIN).-2 bienes públicos afectados (cancha y sistema de alcantarillado). Parroquia San Gregorio: -27 familias afectadas (dato preli
Acciones de respuesta:	La SGR-CZ1 en conjunto del GAD Cantonal Muisne realizó la entrega de Asistencia Humanitaria en la parroquias Galera y Quingue. La UGR Muisne continúa con el levantamiento de información preliminar. Miduvi coordina la movilización de recursos para realizar inspección en la parroquia San Francisco el 26/02/2024.

REPORTE DE MONITOREO DE AMENAZAS Y EVENTOS PELIGROSOS – No. 0109

Fecha y Hora de actualización: sábado, 24 de febrero de 2024 – 21:07:08 / Página 4 de 20

Fuentes de información: GAD Cantonal Muisne/CNEL/GAD Parroquial San Francisco/ SGR Esmeraldas.



Inundación

Localización:	Esmeraldas/ Atacames/ Súa / Alonso de Illescas
Antecedentes:	Por fuertes lluvias registradas la madrugada del 19/02/2024, se produjo el desbordamiento del río Súa, se suscitó una inundación en varios sectores.
Situación actual:	El COPAE se encuentra activo.
Afectaciones:	-40 viviendas afectadas. -42 familias (165 personas afectadas).
Acciones de respuesta:	GAD Cantonal realiza inspección. Personal del GAD Atacames participó en la sesión con los integrantes del COPAE Súa. CNEL realiza la suspensión del servicio eléctrico por precaución.
Fuentes de información:	GAD Cantonal Atacames/ SGR Esmeraldas.



Inundación

Localización:	Esmeraldas/ Esmeraldas/ Vuelta Larga/ Gatazo, Vuelta Larga
Antecedentes:	Debido a lluvias registradas la noche del 29/01/2024, se suscitó una inundación en el sector.
Situación actual:	En la entrega de asistencia humanitaria de la SGR-CZ1 se registraron a familias afectadas del sector Gatazo. Las familias afectadas se encuentran pernoctando en sus mismas viviendas.
Afectaciones:	-73 familias (315 personas afectadas dato preliminar).
Acciones de respuesta:	SGR-CZ1 con apoyo de Cuerpo de Bomberos Esmeraldas, Fuerzas Armadas, GAD Cantonal Esmeraldas, MIES y Cruz Roja se realizó la entrega de Asistencia Humanitaria en el sector de Gatazo.
Fuentes de información:	Cuerpo de Bomberos Esmeraldas/ Umeva Esmeraldas.

ZONA 2



Socavamiento

Localización:	Napo/El Chaco/Gonzalo Díaz De Pineda (El Bombón)/San Rafael, Piedra Fina 2, San Luis, San Carlos, vía Y de Baeza-Lago Agrío [E45].
Antecedentes:	Debido al proceso erosivo desarrollado desde febrero del 2020, el río Quijos (Alto Coca) mantiene en riesgo a varias viviendas y sectores estratégicos, tales como: la Red Estatal Vial [E45], Hidroeléctrica Coca Codo Sinclair, tuberías de SOTE, Poliducto Shushufindi - Quito y OCP. Se mantiene la declaratoria emitida mediante resolución SGR-058-2021 de cambiar el nivel de alerta Naranja a Roja.
Situación actual:	El frente de erosión se encuentra en la abscisa 7+500 por 180 días (21/01/2024). La vía El Chaco-Reventador se encuentra habilitada.
Afectaciones:	<ul style="list-style-type: none"> - Desde el 2020 a la fecha las afectaciones son las siguientes: - 122 personas afectadas - 27692 personas afectadas indirectas - 76 personas damnificadas - 105 personas evacuadas - 7 viviendas destruidas - 1120 metros de vía afectadas - 4 puentes destruidos: (Puente sobre el río Montana, Marker, Ventana 2 y Puente Piedra Fina 2) - 4 bienes Afectados: (tuberías del SOTE, Poliducto Shushufindi- Quito y OCP, Sistema de Agua Potable de San Luis ,05/09/2023 bus interprovincial) - 100.03 Ha de Cultivo perdidos - 3448 animales de granja afectados y muertos
Acciones de respuesta:	El 30/12/2023, MTOP junto a otras instituciones como GAD Municipal El Chaco, GAD Municipal de Gonzalo Pizarro, GAD Provincial de Sucumbíos y Petroecuador, habilitaron al 100% el puente bailey. La Comisión Ejecutora Río Coca - CELEC EP, SGR CZ2 y CCGR San Luis realizan monitoreo constante.
Fuentes de información:	SGR CZ2 Unidad de Monitoreo Napo-Orellana/CELEC EP/GAD Municipal El Chaco/MTOP/teniente Político Gonzalo Díaz de Pineda

ZONA 3



Colapso estructural

Localización:	Pastaza /Pastaza / Fátima / Simón Bolívar sobre el paso elevado del río Anzu.
Antecedentes:	El 18/02/2024 EMAPAST EP informa que la tubería de acero de 500 milímetros que se encuentra sobre el río Anzu ha sufrido un colapso. Desde tempranas horas de la mañana, todo el personal operativo de la empresa se ha trasladado al lugar para recuperar la tubería e iniciar la instalación de una nueva. Las plantas San Vicente y Palestina están operando al 100% para abastecer a los sectores afectados. El GAD trabajó en un plan de contingencia que incluyó racionamiento programado de agua y distribución de agua por tanqueros a las zonas más críticas.

REPORTE DE MONITOREO DE AMENAZAS Y EVENTOS PELIGROSOS – No. 0109

Fecha y Hora de actualización: sábado, 24 de febrero de 2024 – 21:07:08 / Página 5 de 20

Situación actual:	Los trabajos de reconstrucción de la tubería avanza en un 50 por ciento. Mediante comunicado EMAPAST EP indica los sectores Bañeros, Electropastaza, Tarqui, Merced, Unión Base, Ángeles, Eloy Alfaro 1 y 2, Galo Brito, Paico, Mujeres Autónomas, Danubio, Centro Agrícola, Flor María, Malaria que se está realizando la distribución de agua con tanqueros desde las 10h00.
Afectaciones:	- Un bien publico afectado (Tubería de agua.) - Sevicio de agua potable afectado
Acciones de respuesta:	EMAPAST EP y GAD cantonal continúan realizando trabajos de reconstrucción de la tubería. EMAPAST EP continúa realizando la distribución de agua a las zonas afectadas.
Fuentes de información:	EMAPAST EP / CB / GAD Pastaza / SGR Unidad de Monitoreo Chimborazo.



Deslizamiento Alausi:

Localización:	Chimborazo/Alausi/Alausi, Cabecera Cantonal/Casual, vía Guamote – Alausi [E-35].
Antecedentes:	El 09/12/2022, se produjo un hundimiento en la vía de primer orden, lo que inhabilitó el paso vehicular en ese momento. El día 26/03/2023, se produjo un deslizamiento donde cedió el cerro Casual destruyendo viviendas y causando pérdidas de vidas en los barrios Nuevo Alausi y Casual. Mediante RESOLUCIÓN Nro. SGR-111-2023, se determinó: CAMBIAR EL NIVEL DE ALERTA AMARILLA A NARANJA por movimientos en masa en el área de 214 hectáreas, que comprende el sector: Casual y los barrios: La Esperanza, Control Norte, Nueva Alausi, Pircapamba y Bua, del cantón Alausi y, RATIFICAR el estado de ALERTA AMARILLA en el área de 38,07 hectáreas, considerando la actualización del análisis y observaciones técnicas realizadas en campo. El COE Cantonal de Alausi sigue activo, y según las últimas resoluciones del 30/10/2023: MTOPI analiza la creación de una variante mediante estudios conjuntos con la ESPOL o la creación de una variante desde Aypud hasta la feria de ganado en la vía a Chunchi (E-35). Se planifica inspección de parte de OOPP del GAD Provincial para intervenir en los tramos que sean necesarios. MTOPI mediante Oficio Nro. MTOPI-DDCH-23-1819-OF comunica que no ha otorgado ninguna autorización para la imposición de peajes en las vías de acceso al Cantón Alausi, Además, es importante destacar que las comunidades circundantes al mencionado cantón han establecido tales cargos sin el respaldo ni el consentimiento de esta entidad gubernamental. GADMC Alausi, la Comisaría Municipal y de Construcción mediante MEMORANDO Nro. ALAUSI-DACMC-2023-0161-M comunica que la comunidad Pueblo Viejo hace caso omiso a los informes emitidos para mantener cerrada el paso y desafía a la fuerza pública PPNN en la labor de mantener cerrada la calle, además recomienda a OOPP del GADMC el inicio de acciones administrativas y judiciales en razón del presunto cometimiento de delitos.
Situación actual:	Coordinación Zonal 3 por delegación del SECRETARIO de la SGR, mantuvo una reunión en conjunto con la academia UCE-ESPOL-EPN., definiendo así la campaña de los ensayos indirectos de Geofísica que darán como resultados los ensayos directos de tres (3) perforaciones mínimas de 65 m de profundidad.
Afectaciones:	- 65 personas fallecidas. - 44 personas heridas. - 225 personas afectadas - 800 personas damnificadas (evacuadas hacia los alojamientos temporales). - 10 personas desaparecidas. - 104 viviendas afectadas - 57 viviendas destruidas - 1 Unidad Educativa afectada estructuralmente (U.E. Federico González Suárez). - 2 Unidades Educativas afectadas funcionalmente (Unidad Educativa Ciudad De Alausi; Unidad Educativa San Francisco De Sales). - 3 bienes públicos afectados (25% de red de alumbrado público afectado y 40 % de servicio de agua potable afectado, 20 % de servicio de alcantarillado afectado). - 2 bienes públicos destruidos (1 Estadio y 1 coliseo). - 1 bien privado afectado (Hostería Pircapamba). - 2 bienes privados destruidos (Asadero Don Fausto y Damada - cafetería). - 20 ha de cultivos afectados. - 6 ha de cultivos y pasto destruidos. - 230 Animales afectados. - 2320 metros de vía afectada (1120 metros de vía de Primer orden y 1200 en vía de segundo orden). - 427 metros de línea férrea destruida.
Acciones de respuesta:	SGR CZ3 conjunto con la academia UCE-ESPOL-EPN se reunieron para definir la campaña de los ensayos indirectos de Geofísica en el sector Casual.
Fuentes de información:	SGR CZ3 Unidad de Monitoreo Tungurahua/COE Cantonal Alausi /MTT-4/MTT-7.

ZONA 4



Inundación

Localización:	Manabí/Jipijapa/jipijapa/Varios Sectores (Dedal, Eloy Alfaro, La Gloria, Calle Colón, Calle Cotopaxi, Calle 10 de agosto, Calle Bolívar)
Antecedentes:	El 22/02/2024 debido a las fuertes lluvias presentadas en las últimas horas se suscitó el desbordamiento de los ríos Palolla, río La Mona y estero Dedal provocando inundación en varios sectores.
Situación actual:	Los ríos Palolla y La Mona y el Estero Dedal ya se encuentran en su estado normal y las familias afectadas permanecen en sus propias viviendas
Afectaciones:	- 19 viviendas afectadas

REPORTE DE MONITOREO DE AMENAZAS Y EVENTOS PELIGROSOS – No. 0109

Fecha y Hora de actualización: sábado, 24 de febrero de 2024 – 21:07:08 / Página 6 de 20

Acciones de respuesta:	- 19 familias afectadas (76 personas afectadas) - 1 Bien público afectado (Universidad Estatal del Sur de Manabí UNESUM) UGR GAD Cantonal realizó la Evaluación de daños y necesidades.
Fuentes de información:	SGR CZ4 realiza seguimiento al evento. SGR Unidad de Monitoreo Manabí/ GAD Jipijapa/ CB Jipijapa



Deslizamiento

Localización:	Manabí/Jipijapa/Jipijapa/3 de Mayo y Martiniano Delgado.
Antecedentes:	El 22/02/2024 a causa de las fuertes precipitaciones registradas en horas de la tarde, se produjo un deslizamiento de una ladera
Situación actual:	Producto del evento se están afectando a 7 viviendas con ingreso de agua y lodo. Las familias permanecen en sus viviendas.
Afectaciones:	- 7 viviendas afectadas - 7 familias afectadas (28 personas afectadas)
Acciones de respuesta:	CB y UGR GAD Cantonal realizan la limpieza del sector afectado SGR realiza el seguimiento del evento.
Fuentes de información:	SGR Monitoreo Manabí/ CB Jipijapa / UGR GAD Jipijapa



Inundación

Localización:	Manabí /Montecristi/ Colorado/ Varios Sectores (Cancha 5 de Mayo)
Antecedentes:	Debido a lluvias que se presentaron en el Cantón, provocó una inundación afectando a viviendas y familias.
Situación actual:	Se coordinó con UGR Cantonal para el levantamiento de Información, las personas se encuentran en sus viviendas.
Afectaciones:	-3 viviendas afectadas -3 familias afectadas (12 personas)
Acciones de respuesta:	UGR Cantonal realiza el levantamiento de información de las afectaciones.
Fuentes de información:	SGR-Unidad de Monitoreo Manabí/UGR Cantonal



Inundación

Localización:	Manabí /Montecristi/ Leonidas Proaño/ Sector Los ceibos
Antecedentes:	Debido a lluvias que se presentaron en el Cantón, provocó una inundación afectando a viviendas y familias.
Situación actual:	Se coordinó con UGR Cantonal para el levantamiento de Información, las personas se encuentran en sus viviendas.
Afectaciones:	-2 viviendas afectadas -2 familias afectadas (8 personas)
Acciones de respuesta:	UGR Cantonal realiza el levantamiento de información de las afectaciones.
Fuentes de información:	SGR-Unidad de Monitoreo Manabí/UGR Cantonal



Inundación

Localización:	Manabí /Montecristi/ Montecristi/ Varios Sectores (Cárcel, Los bajos, Toalla chica)
Antecedentes:	Debido a lluvias que se presentaron en el Cantón, provocó una inundación afectando a viviendas y familias.
Situación actual:	Se coordinó con UGR Cantonal para el levantamiento de Información. las personas se encuentran en sus viviendas.
Afectaciones:	-15 viviendas afectadas -15 familias afectadas (60 personas afectadas)
Acciones de respuesta:	UGR Cantonal realiza el levantamiento de información de las afectaciones.
Fuentes de información:	SGR-Unidad de Monitoreo Manabí/UGR Cantonal



Inundación

Localización:	Manabí/Chone/Chone/ Varios Sectores, casco urbano de Chone
Antecedentes:	Por fuertes lluvias presentadas el día 21/02/2024 se suscitó el desbordamiento del río Chone, provocando inundación en varios sectores. GAD Chone con personal de MSP y CB realizan la evacuación de pacientes que se encontraban en la parte baja del Hospital General Dr. Napoleón Dávila Córdova, Centro de Salud Tipo C y Hospital General IESS debido al ingreso de agua en las instalaciones; Las casas de salud se encuentran parcialmente operativas debido a la afectación en el primer nivel.
Situación actual:	Las familias afectadas permanecen en sus viviendas.
Afectaciones:	-11950 viviendas afectadas -11950 familias afectadas (47800 personas afectadas) -3 Casas de salud afectadas
Acciones de respuesta:	Levantamiento de información por parte de la UGR Cantonal. COE Cantonal Chone se reunió para coordinar trabajos y atención a la emergencia.

REPORTE DE MONITOREO DE AMENAZAS Y EVENTOS PELIGROSOS – No. 0109

Fecha y Hora de actualización: sábado, 24 de febrero de 2024 - 21:07:08 / Página 7 de 20

Fuentes de información:	CB Chone UGR GAD Cantonal, IESS y MSP realizan trabajos de evacuación de pacientes. SGR Unidad de Monitoreo Manabí/CB Chone/ UGR Chone/MSP/IESS
--------------------------------	--



Inundación

Localización:	Manabí/Chone/San Antonio/Varios Sectores (Bravo chico, Bravo grande, Los Almendros, Badeal, La Esmeralda, La Segua, La Greda, La Margarita)
Antecedentes:	El 21/02/2024, por lluvias presentadas, se suscitó el desbordamiento del río Chone. CB Chone y UGR GAD Cantonal despliega todo su contingente para dar respuesta al evento. El estado actual del río es desbordado
Situación actual:	Al momento el río sigue desbordado.
Afectaciones:	-90 familias afectadas -90 viviendas afectadas (360 personas afectadas)
Acciones de respuesta:	COE Cantonal Chone se reunió para coordinar trabajos y atención a la emergencia. CB Chone. UGR GAD Cantonal realizan el levantamiento de la información SGR CZ4 realiza seguimiento al evento.
Fuentes de información:	SGR Unidad de Monitoreo Manabí/ GAD Chone/ CB Chone



Colapso estructural

Localización:	Santo Domingo de los Tsáchilas/Santo Domingo/ Alluriquín/ Sector del Paraíso.
Antecedentes:	Producto de las lluvias del 20/02/2024, provocó el aumento el nivel del río Lelia, provocando la afectación de un puente colgante de uso peatonal, que conecta al sector llamado "La Luis Felipe".
Situación actual:	El evento se encuentra bajo evaluación
Afectaciones:	- 1 puente afectado (puente colgante)
Acciones de respuesta:	Cuerpo de Bomberos confirmó el evento. SGR Coordinó con UGR GAD Municipal Santo Domingo, para la evaluación de daños y necesidades.
Fuentes de información:	C.B/SGR Unidad de Monitoreo Santo Domingo.



Inundación

Localización:	Manabí/Chone/Ricaurte/ Varios Sectores (Comunidad Agua Blanca, sector Garrapatilla).
Antecedentes:	El 19/02/2024, Debido al desbordamiento del río Garrapata se reportan inundaciones que afectaron a varias viviendas
Situación actual:	Al momento el nivel del río se encuentra en descenso, se coordina con UGR Cantonal para el levantamiento de información.
Afectaciones:	- 7 viviendas afectadas - 7 familias afectadas (28 personas afectadas)
Acciones de respuesta:	Se coordina con UGR Gad Cantonal para levantamiento de información.
Fuentes de información:	SGR Unidad de Monitoreo Manabí/CB Chone



Inundación

Localización:	Manabí/Santa Ana/ Santa Ana/ Casco Urbano
Antecedentes:	El 19/02/2024, Personal de la UGR informa sobre el desbordamiento del río Santa Ana.
Situación actual:	Al momento solo se encuentra inundada las vías principales.
Afectaciones:	--
Acciones de respuesta:	CB Y UGR Cantonal monitorean el evento.
Fuentes de información:	SGR Unidad de Monitoreo Manabí/UGR Santa Ana



Inundación

Localización:	Manabí/Chone/Eloy Alfaro/Varios Sectores.
Antecedentes:	El 19/02/2024, Debido al desbordamiento del río convento se reportan inundaciones que afectaron a varias viviendas,
Situación actual:	Al momento el río se encuentra bajando de nivel, se coordina con UGR Cantonal para el levantamiento de información.
Afectaciones:	- 10 viviendas afectadas - 10 familias afectadas (40 personas afectadas)
Acciones de respuesta:	Se coordina con UGR Gad Cantonal para levantamiento de información.
Fuentes de información:	SGR Unidad de Monitoreo Manabí/CB Chone

Inundación

Localización:	Manabí/Chone/Chibunga/ Varios Sectores (Mono, Cabecera Parroquial, Las Yucas, Chial, Las Monses, Hojas Blancas, Barbuda).
----------------------	---

REPORTE DE MONITOREO DE AMENAZAS Y EVENTOS PELIGROSOS – No. 0109

Fecha y Hora de actualización: sábado, 24 de febrero de 2024 – 21:07:08 / Página 8 de 20



Antecedentes:	Presidente de la Junta Parroquial de Chibunga indica que por lluvias suscitada el 19/02/2024 produjo el desbordamiento del río Mongolla se suscitó una inundación que afectó a viviendas y familias, las afectaciones se suscitaron en varios sectores de la Parroquia
Situación actual:	se coordinó con UGR Cantonal para el levantamiento de información, al momento el nivel del agua va disminuyendo.
Afectaciones:	-100 viviendas afectadas -100 familias (400 personas afectadas)
Acciones de respuesta:	SGR CZ4 coordina levantamiento de información con UGR Cantonal.
Fuentes de información:	SGR Unidad de Monitoreo Manabí/GAD Parroquial



Socavamiento	
Localización:	Santo Domingo de los Tsáchilas/La Concordia/La Concordia/En la entrada a la parroquia Las Villegas, vía de primer orden La Concordia - Monterrey.
Antecedentes:	Debido a las lluvias suscitadas la madrugada del 19/02/2023, se produjo un socavamiento en la vía de primer orden,
Situación actual:	La vía se encuentra cerrada al paso vehicular, de igual manera la vía alterna es Plan Piloto - La Villegas - Monterrey.
Afectaciones:	- 30 metros de afectación de la vía aprox. - 1 bien público afectado (ambulancia MSP) - 2 personas heridas - 1 persona fallecida
Acciones de respuesta:	CTE brinda seguridad en el sitio y la colocación de cintas de seguridad. MTT3 Cantonal se encuentra activa coordinando acciones para la intervención de la vía.
Fuentes de información:	ECU 911/C.B/ Umeva Santo Domingo.



Inundación	
Localización:	Manabí/Pedernales/Pedernales/Comunidad Coaque.
Antecedentes:	El 19/02/2024, personal de la UGR Cantonal Pedernales indica que por el desbordamiento del río Coaque se suscitó una inundación que afectó a varias viviendas y familias, las afectaciones se suscitaron en 4 sectores de la comunidad, se coordinó con UGR Cantonal para el levantamiento de información.
Situación actual:	Mediante el EVIN realizado en la parroquia en el sitio Guacucal se presentaron 13 viviendas con afectación de pérdidas y daños de enceres y 4 viviendas destruidas en su totalidad, las familias damnificadas se encuentran en la iglesia de la comunidad SGR-CZ4 se moviliza hasta el sitio para coordinar atención al evento con UGR Cantonal, al momento el caudal del río se encuentra con tendencia a disminuir, en zona bajas aun continua desbordado.
Afectaciones:	-4 viviendas destruidas. -4 familias damnificadas (28 personas damnificadas). -51 viviendas afectadas -51 familias (211 personas afectadas)
Acciones de respuesta:	UGR en el sitio realiza Evaluación de daños y necesidades. SGR CZ4 coordina levantamiento de información con UGR Cantonal.
Fuentes de información:	SGR Unidad de Monitoreo Manabí/UGR Pedernales



Inundación	
Localización:	Manabí/Flavio Alfaro/Flavio Alfaro/ Varios Sectores
Antecedentes:	El 19/02/2024, personal de la UGR Cantonal Flavio Alfaro indica que por el desbordamiento del río pescadillo se suscitó una inundación que afectó a 30 viviendas y 30 familias
Situación actual:	Se coordinó con UGR Cantonal para el levantamiento de información.
Afectaciones:	-30 viviendas -30 familias (120 personas afectadas)
Acciones de respuesta:	SGR CZ4 coordina levantamiento de información con UGR Cantonal.
Fuentes de información:	SGR Unidad de Monitoreo Manabí/UGR Flavio Alfaro



Inundación	
Localización:	Manabí/Santa Ana/La Unión/Las Cumbres
Antecedentes:	El 18/02/2024, debido a las fuertes lluvias presentadas en la madrugada del 18/02/2024, se reporta el desbordamiento del río Plátano provocando inundaciones que afectan a varias viviendas.
Situación actual:	El estado actual del río es desbordado. Las cifras pueden variar.
Afectaciones:	-10 viviendas afectadas -10 familias afectadas (40 personas afectadas)
Acciones de respuesta:	CB Santa Ana colabora con personal de UGR GAD Cantonal en el Levantamiento de información. SGR CZ4 Umeva Manabí realiza seguimiento al evento.
Fuentes de información:	SGR Unidad de Monitoreo Manabí/CB Santa Ana/UGR Santa Ana

REPORTE DE MONITOREO DE AMENAZAS Y EVENTOS PELIGROSOS – No. 0109

Fecha y Hora de actualización: sábado, 24 de febrero de 2024 – 21:07:08 / Página 9 de 20

ZONA 5



Inundación

Localización:	Los Ríos/Montalvo/Montalvo, Cabecera Cantonal/ La Y – Frente de UPC de la Policía - Estero Geval
Antecedentes:	Debido a las fuertes lluvias la madrugada del 23/02/2024, se reportó el desbordamiento del estero Geval, dejando varias calles anegadas, con ingreso de agua a viviendas del lugar.
Situación actual:	El caudal se mantiene desbordado y las familias se mantiene en sus hogares.
Afectaciones:	- 20 viviendas afectadas - 20 familias afectadas - 80 personas afectadas - 10 Bienes Privados afectados
Acciones de respuesta:	UGR Montalvo en compañía de Cuerpo de Bomberos se encuentran realizando barrido de afectaciones en la zona.
Fuentes de información:	Cuerpo de Bomberos Montalvo/UGR Montalvo/SGR-Unidad de Monitoreo Los Ríos.



Inundación

Localización:	Los Ríos/Babahoyo/Pimocha/rcto. San Juan de abajo - La Carmela - rcto. La tranca - rcto. La Fortuna - Rosa María - La Reforma - río Babahoyo
Antecedentes:	Debido a las fuertes lluvias suscitadas en horas de la madrugada del 22/02/2024, se reportó el desbordamiento del río Babahoyo, afectando a varias viviendas del lugar.
Situación actual:	Debido al desbordamiento del río Babahoyo, una casa colapsó en el rcto. La Tranca dejando a 1 familia damnificada, también se vio afectada una vía de tercer orden misma que va desde la Coop. Simón Bolívar hacia la Carmela, Actualmente el caudal continúa desbordado, la vía se encuentra habilitada con tránsito controlado. La familia damnificada se mantiene en un covacha improvisada y las familias afectadas
Afectaciones:	- 109 viviendas afectadas - 109 familias afectadas - 297 personas afectadas - 300 metros lineales afectados - 1 vivienda destruida - 1 familia damnificada - 4 personas damnificadas
Acciones de respuesta:	UGR Babahoyo con Teniente Político de Pimocha se mantiene realizando barrido de afectaciones. Coordinador zonal 5-8 de SGR con técnico de UPREA en compañía del Gobernador de Los Ríos, Alcalde de Babahoyo realizaron entrega de ayuda humanitaria el 23/02/2024
Fuentes de información:	Ministerio de Gobierno - Teniente Político de Pimocha/SGR-Unidad de Monitoreo Los Ríos.



Inundación

Localización:	Santa Elena/Santa Elena/Manglaralto/comuna Dos Mangas.
Antecedentes:	Por lluvias suscitadas en la madrugada y mañana de 21/02/2024 el río Valdivia desbordó, llevándose consigo una vivienda de hormigón que se encontraba cerca del caudal.
Situación actual:	UGR cantonal reportó que la alcaldía realizó la entrega de raciones de alimentos a las familias afectadas por el desbordamiento del río. Actualmente el nivel del río es bajo, la vía de acceso a la comunidad se encuentra habilitada al tráfico vehicular y peatonal.
Afectaciones:	1 vivienda destruida. 1 familia damnificada (4 personas). 1 vía afectada (15 metros lineales habilitado).
Acciones de respuesta:	GAD Santa Elena realizó la entrega de 200 raciones de alimentos a las familias afectadas.
Fuentes de información:	SGR Unidad de Monitoreo Santa Elena / UGR cantonal.



Inundación

Localización:	Los Ríos/Vinces/Antonio Sotomayor/rcto. Tomasita Tintin - río Macul
Antecedentes:	Debido a las lluvias en la madrugada del 21/02/2024 con la creciente de los caudales en cantones vecinos, se reportó el desbordamiento del río Macul, provocando el ingreso a varias viviendas del lugar con afectación a la vía de tercer orden, misma que inicia desde vía Macul hacia la 15 agosto
Situación actual:	Actualmente el caudal se mantiene desbordado y la vía se mantiene habilitada para vehículos altos.
Afectaciones:	- 15 viviendas afectadas - 15 familias afectadas - 60 personas afectadas - 20 metros lineales afectados
Acciones de respuesta:	UGR y Cuerpo de Bomberos de Vinces se encuentran realizando barrido en la zona afectada.

REPORTE DE MONITOREO DE AMENAZAS Y EVENTOS PELIGROSOS – No. 0109

Fecha y Hora de actualización: sábado, 24 de febrero de 2024 – 21:07:08 / Página 10 de 20

Fuentes de información: UGR Vincas/Cuerpo de Bombero de Vincas/SGR-Unidad de Monitoreo Los Ríos.

Inundación



Localización:	Los Ríos/Babahoyo/Caracol/Las Garzas - La Uva - río Caracol
Antecedentes:	Debido a las lluvias suscitadas en el cantón el 20/02/2024, se reportó desbordamiento del río Caracol en horas de la noche, ingresando a varias viviendas del lugar.
Situación actual:	Se procedió a dotar de ayuda humanitaria a las familias afectadas, actualmente el caudal del río Caracol continúa desbordado y las familias se mantienen en las viviendas.
Afectaciones:	- 135 viviendas afectadas - 135 familias afectadas - 403 personas afectadas
Acciones de respuesta:	SGR en compañía de Alcalde de Babahoyo, Técnico de la UGR Cantonal, Presidente Parroquial de Caracol y Jefe Político de Caracol entregaron ayuda humanitaria el 22/02/2024.
Fuentes de información:	SGR-UPREA/GAD Babahoyo/GAD Parroquial Caracol/Jefatura Política de Caracol - Ministerio de Gobierno/SGR- Unidad de Monitoreo Los Ríos.

Inundación



Localización:	Guayas / Palestina/ Palestina (cabecera cantonal) / Recinto La Alegría.
Antecedentes:	Debido a las lluvias registradas la noche del 19/02/2024 y madrugada del 20/02/2024, se produjo el desbordamiento del río Daule, el cual ha ocasionado al momento la acumulación de agua en viviendas.
Situación actual:	Mediante EVIN informa que las familias afectadas continúan habitando en sus inmuebles e indica las siguientes afectaciones, SGR realizó entrega de asistencia humanitaria, el río Daule se encuentra con tendencia a disminuir su caudal
Afectaciones:	116 familias afectadas 116 viviendas afectadas 317 personas afectadas
Acciones de respuesta:	GAD Cantonal Palestina realizó el levantamiento de información. SGR entregó asistencia humanitaria a las familias afectadas
Fuentes de información:	GAD Cantonal Palestina/ SGR -Unidad de Monitoreo Guayas

Inundación



Localización:	Los Ríos/Babahoyo/Febres Cordero/Rcto. Las Cañitas - Sector La Lambra Matecito 2 - La Reveza - Nueva Ilusión - Los Ángeles - La Envidia - Los Álamos - La Victoria -San Antonio - Río Chilintomo
Antecedentes:	Debido a la presencia de fuertes lluvias la madrugada del 20/02/2024, se reportó el desbordamiento del río Chilintomo, dejando consigo a varias viviendas afectadas
Situación actual:	Se recibió matriz MAAPEA, donde se actualizan los datos de afectación suscitados en el sitio, actualmente el caudal continúa desbordado y las familias se mantienen en las viviendas
Afectaciones:	- 25 viviendas afectadas - 25 familias afectadas - 100 personas afectadas - 590 ha. de cultivos afectados (Arroz - Cacao) - 65 productores con cultivos afectados
Acciones de respuesta:	MAG facilitó la matriz MAAPEA el 22/02/2024. UGR Babahoyo se mantiene realizando barrido de afectaciones.
Fuentes de información:	UGR Babahoyo/MAG/SGR-Unidad de Monitoreo Los Ríos.

Inundación



Localización:	Los Ríos/Montalvo/Montalvo/rcto. Maravilla - río Santa Rosa
Antecedentes:	Debido a la presencia de fuertes lluvias la tarde del 20/02/2024, como también el aumento de caudales vecinos, se reportó el desbordamiento del río Santa Rosa.
Situación actual:	Se produjo ingreso a varias viviendas del lugar, actualmente el caudal continúa desbordado y las familias se mantienen en sus hogares con presencia de agua.
Afectaciones:	- 25 viviendas afectadas - 25 familias afectadas - 100 personas afectadas
Acciones de respuesta:	UGR Montalvo realizó levantamiento EVIN el 21/02/2024 y será facilitado una vez finalizado
Fuentes de información:	UGR Montalvo/SGR-Unidad de Monitoreo Los Ríos.

Inundación

REPORTE DE MONITOREO DE AMENAZAS Y EVENTOS PELIGROSOS – No. 0109

Fecha y Hora de actualización: sábado, 24 de febrero de 2024 – 21:07:08 / Página 11 de 20



Localización:	Los Ríos/Babahoyo/Clemente Baquerizo/El Palmar – río San Pablo
Antecedentes:	Debido a las fuertes lluvias suscitadas en horas de la madrugada del 21/02/2024, se reportó el desbordamiento del río San Pablo, afectando a varias viviendas del lugar.
Situación actual:	Mediante visita al sitio, se verificó que el caudal del río continúa desbordado, las familias se mantienen en las viviendas y se espera reporte de afectaciones a cultivos por parte del MAG.
Afectaciones:	- 8 viviendas afectadas - 8 familias afectadas - 32 personas afectadas
Acciones de respuesta:	SGR mediante reunión el 21/02/2024, activo la MTT4 Provincial con el fin de coordinar las acciones en temas de asistencia humanitaria. UGR Babahoyo se mantiene realizando barrido en la zona afectada.
Fuentes de información:	SGR-UPREA/UGR Babahoyo/SGR-Unidad de Monitoreo Los Ríos.



Inundación	
Localización:	Bolívar/Caluma/Caluma/ varios sectores: San Vicente de Pacana, La Esperanza, Pasagua, Guayabal, Plomovado, Guamasungo, Estero del Pescado y El Cumbe.
Antecedentes:	A causa de las lluvias registradas en la tarde del 20/02/2024, se produjo el desbordamiento del río Tablas, Caluma y Estero (SN), del cual afectó a varias viviendas y un Complejo Turístico el Cabañal con ingreso de agua, lodo y escombros en el sector de San Vicente de Pacana. Además, se originó varios deslizamientos de tierra a lo largo de la vía de tercer orden que conduce desde Pasagua – Monjas. Debido al aumento de los caudales de los ríos y estero resultaron varias viviendas afectadas con ingreso de agua lodo y escombros en el sector de San Vicente de Pacana, La Esperanza y Guayabal. La vía de tercer orden de San Vicente de Pacana a Plomovado se encuentra cerrada al paso vehicular debido al arrastre de escombros que se encuentra sobre la calzada y por el taponamiento de una alcantarilla de armico. En la vía Guamasungo – San Vicente de Pacana se encuentra cerrado el paso vehicular de la vía de segundo orden, debido al socavamiento de la alcantarilla de armico por el estero (SN). Resultaron afectadas las captaciones de agua en el sector de Estero del Pescado y el Cumbe por el ingreso de material pétreo, misma que abastece el líquido vital a sectores de Caluma Viejo y Nuevo. al momento se encuentra restablecido el líquido vital. Existen 13 viviendas en riesgo por cuanto se encuentran ubicadas en las riberas del río Caluma en el sector de Guamasungo – Hemisferio. El 21/02/2024, El COE Cantonal Caluma se reunió con el fin de coordinar acciones. Las familias afectadas que estaban en acogientes, retornaron a sus viviendas. La vía de tercer orden que conduce desde Pasagua – Monjas se encuentra parcialmente habilitada. Al momento el caudal del estero y ríos se encuentra con tendencia a disminuir de nivel.
Situación actual:	- 25 viviendas afectadas por ingreso de agua lodo y escombros. - 25 familias, 99 personas afectadas. - 1 bien privado afectado (centro turístico el Cabañal) - 850 metros lineales de vía afectada. - 4 bienes públicos afectados(2 captaciones de Agua en el sector de Estero del Pescado y el Cumbe, 1 alcantarilla en Plomovado, 1 alcantarilla en Guamasungo).
Afectaciones:	
Acciones de respuesta:	Cuerpo de Bomberos de Caluma, GAD Caluma, propietarios y moradores de los sectores realizaron los trabajos de limpieza de las viviendas afectadas en el sector de San Vicente de Pacana, La Esperanza y Guayabal. MIES y Cuerpo de Bomberos de Caluma realizan levantamiento de información en los sectores afectados. Unidad de Agua Potable y Alcantarillado del GAD Caluma realizaron los trabajos de limpieza de las captaciones de agua que fueron afectadas. Moradores de los sectores realizaron trabajos de limpieza de la calzada de la vía Pasagua – Monjas, dejando habilitado un carril al paso vehicular. Empresa Privada realiza trabajos de encauzamiento y protección de los muros a las riberas del río Caluma en el sector de Guamasungo. GAD Caluma y CTE realizaron trabajos de limpieza de sedimentos que se encontraban en el puente vehicular de Caluma Centro.
Fuentes de información:	GAD Caluma, Bomberos Caluma, SGR Unidad de Monitoreo Bolívar



Inundación	
Localización:	Bolívar/Echeandia / Echeandia/ varios sectores, Malecón Alto, Pitiambe, Charquiayacu, Santa Lucia y Galápagos Bajo.
Antecedentes:	A causa de las lluvias registradas en la tarde del 20/02/2024, se produjo desbordamiento del río Soloma, el cual afectó con ingreso de agua y lodo a varios locales comerciales que se encuentran en las riberas del río y debido al socavamiento de las bases por la crecida del río Soloma, se originó el colapso total de varios locales comerciales (tiendas y carnicerías) y resultó socavando en el estribo del lado derecho del puente vehicular que conduce desde el centro de Echeandia – a varias comunidades en el sector del Malecón Alto y se encuentra habilitado par vehículos liviano. Por el desbordamiento del río Chinivi arrasó una vivienda de construcción de madera de planta baja, el taponamiento de una alcantarilla de la vía de tercer orden que conduce de Galápagos a Santa Lucia y afecto al estribo del puente vehicular en el sector de Pitiambe, mismo que se encuentra habilitado. Se dio el taponamiento de la captación de Agua y la pérdida de un tramo de tubería que conduce hacia la planta de tratamiento de Agua en el sector de Charquiayacu y se encuentra restablecido el servicio de agua potable en el centro del cantón Echeandia. El 20/02/2024, se reunió las MTT en el salón de reuniones del GAD Echeandia.

REPORTE DE MONITOREO DE AMENAZAS Y EVENTOS PELIGROSOS – No. 0109

Fecha y Hora de actualización: sábado, 24 de febrero de 2024 – 21:07:08 / Página 12 de 20

Situación actual:	EL 21/02/2024, El COE Cantonal de Echeandía se reunió, con el fin de coordinar acciones. En el sector del Malecón Alto existen varias familias damnificadas y afectadas debido al colapso de las viviendas que se encontraban a la ribera del río Soloma y que también eran utilizadas como locales comerciales.
Afectaciones:	-7 viviendas destruidas(1 en Galápagos Bajo) – (6 en Malecón Alto, de cuales 3 deshabitada y 3 funcionaban como vivienda y locales comerciales) -4 familias, 23 personas damnificadas(De las cuales 3 familias 15 personas se encuentran en hogar acogiente y 1 familia 8 personas se encuentra en otra vivienda de su propiedad) -7 viviendas afectadas por ingreso de agua y lodo (funcionaban como locales comerciales) -7 familias afectadas(proprietarios de los locales comerciales) -2 bienes privados afectados por ingreso de agua y lodo (Centro de Artesanos 26 de Julio y Asociación de Artistas) -3.000 familias, 12.000 personas afectadas indirectamente(Sin liquido vital) -5 bien públicos afectados(1 la captación de agua y tubería en Charquiyacu, 3 postes en Santa Lucia y 1 alcantarilla en Galápagos) -2 puente vehicular afectados(Pitiambe, Malecón Alto)
Acciones de respuesta:	GAD Echeandía realizó trabajos de protección con piedra escollera en la ribera del río Soloma en el sitio que colapso las viviendas. SGR de la Zona 5 realizó la inspección técnica del puente vehicular en el sector del Malecón Alto. MTOB Bolívar continua realizando trabajos de protección con piedra escollera en el estribo de puente vehicular en el sector de Pitiambe.
Fuentes de información:	C.B, EPMAPACE, GAD Cantonal, MSP, SGR Unidad de Monitoreo Bolívar.



Inundación

Localización:	Guayas/ Naranjito/ Naranjito, Cabecera Cantonal / Varios sectores(Cdla. X marcos, Rcto. Primavera, Rcto. El Rosario – y Rcto. La Unión)
Antecedentes:	Por lluvias registradas la madrugada de hoy 20/02/2024, en horas de la mañana se produjo el desbordamiento del estero Hediondo, el cual causó inundación a varias viviendas, al momento dicho estero ya no está desbordado, sino con tendencial alta.
Situación actual:	UGR Cantonal al momento reporta que en el Recinto La Unión se encuentra desbordado el río Milagro, por lo que varias viviendas se encuentran afectadas con el ingreso de agua, adicional UGR indica que persisten las lluvias en el sector
Afectaciones:	-14 viviendas afectadas (bajo evaluación) -14 familias afectadas, 54 personas afectadas (bajo evaluación)
Acciones de respuesta:	GAD Cantonal se encuentra realizando recorridos por el Recinto La Unión Obras Públicas (OOPP) Municipal realizó inspección en el estero Hediendo Prefectura del Guayas realizó trabajos de limpieza de palizada del estero Hediondo Umeva Guayas da seguimiento al evento
Fuentes de información:	GAD Cantonal Naranjito / SGR Unidad de Monitoreo Guayas



Inundación

Localización:	Los Ríos/Ventanas/Chacarita/rcto. La Industria – rcto. Chacarita – río Oncebi
Antecedentes:	Debido a las lluvias suscitadas la madrugada del 20/02/2024, como también el aumento de caudales cercanos, se reportó el desbordamiento del río Oncebi, mismo que ingresó en varias viviendas del lugar, adicional a ello se visualiza un socavamiento provocado por el aumento del caudal en una vía de primer orden que va desde los ángeles hasta el recuerdo.
Situación actual:	El río Oncebi se encuentra con tendencia a disminuir de nivel, se realizó el retiro del árbol caído sobre la vía de primer orden, misma que actualmente se encuentra parcialmente habilitada y las familias continúan en las viviendas.
Afectaciones:	- 10 viviendas afectadas - 10 familias afectadas - 40 personas afectadas - 10 metros lineales afectados
Acciones de respuesta:	Presidenta Parroquial de Chacarita realizó barrido de afectaciones en la zona. Jefe Político de Ventanas realizó verificación de novedades
Fuentes de información:	GAD Parroquial Chacarita/UGR Ventanas/Cuerpo de Bomberos Ventanas/SGR-Unidad de Monitoreo Los Ríos



Inundación

Localización:	Los Ríos/Palenque/Palenque/ La Campiña – Las Mercedes – Las Américas – San Gregorio – Las Acacias
Antecedentes:	Debido a la presencia de lluvias en la madrugada del 19/02/2024, se visualiza presencia de aguas lluvias en los sectores mencionados, con varias viviendas afectadas.
Situación actual:	Debido a las lluvias registradas en el cantón, hubo acumulación de aguas lluvias en cada uno de los sectores mencionados, actualmente se visualiza presencia de aguas en las viviendas y las familias continúan en sus hogares.
Afectaciones:	- 53 viviendas afectadas - 53 familias afectadas - 156 personas afectadas
Acciones de respuesta:	UGR Palenque realizó barrido de afectaciones el 20/02/2024.
Fuentes de información:	UGR Palenque/SGR - Unidad de Monitoreo Los Ríos

REPORTE DE MONITOREO DE AMENAZAS Y EVENTOS PELIGROSOS – No. 0109

Fecha y Hora de actualización: sábado, 24 de febrero de 2024 – 21:07:08 / Página 13 de 20



Inundación

Localización:	Los Ríos/Baba/Guare/La Estacada - río Arenal
Antecedentes:	Debido a la presencia de lluvias en la madrugada del 15/02/2024, se reportó desbordamiento de un brazo del río Arenal, afectando a viviendas del lugar
Situación actual:	Mediante reunión del COE Cantonal el 19/02/2024, Alcaldesa de Baba declaró estado de emergencia al cantón por las afectaciones suscitadas, actualmente el caudal del río continúa con tendencia a aumentar de nivel, aun se visualiza acumulación de agua en las viviendas, las familias se mantienen en sus hogares.
Afectaciones:	- 56 viviendas afectadas - 56 familias afectadas - 148 personas afectadas
Acciones de respuesta:	- UGR Baba realizó verificación de novedades el 19/02/2024 - Coordinador zonal 5-8 de SGR con personal técnico de UPREA estuvieron presente en la reunión del COE
Fuentes de información:	Coordinación Zonal 5-8 de SGR/SGR-UPREA/UGR Baba/SGR-Unidad de Monitoreo Los Ríos.



Inundación

Localización:	Guayas/ Simón Bolívar/Simón Bolívar, Cabecera Cantonal, Lorenzo de Garaicoa /Varios sectores (Soledad, Río chico 1,2,3,4, EL Rosario, La Delicia, Tanque Amarillo, Flor de Limonal, Palmar de Limonal, Mata Plátano, Limonal 1 y 2, Bella Luz, Bella Sombra)
Antecedentes:	Por lluvias registradas la madrugada del día 19/02/2024, se produjo el desborde del Río Los Amarillos y Chilintomo, se reporta varias calles y varias viviendas afectadas
Situación actual:	Mediante EVIN, GAD Cantonal informa que al momento se ha activado un alojamiento temporal "Centro de Desarrollo Integral Gallo de Oro" en el cual se encuentran 3 familias con un total de 7 personas. EL río Los Amarillos se encuentra con tendencia a aumentar su caudal y el río Chilintomo se mantiene desbordado
Afectaciones:	-103 viviendas afectadas -104 familias, 347 personas afectadas
Acciones de respuesta:	COE Cantonal se encuentra activo GAD Cantonal y Bomberos, Jefe y teniente políticos realizaron recorridos e indica que mañana seguirán realizando levantamiento de información, adicional requieren de colaboración de botes para seguir verificando más sectores afectados CRUZ Roja colaboró con un bote para evacuaciones y recorridos CTE y PPNN brindan seguridad y coordinar tránsito vehicular. Umeva Guayas da seguimiento al evento
Fuentes de información:	GAD Cantonal / SGR Unidad de Monitoreo Guayas



Inundación

Localización:	Guayas / Balzar/ Balzar / Recintos San Pableno , San Isidro, Santa Genera , La Oz, Chicompe Chicompito, La Laguna, Guarumal, Chaparral, Santa Rita, La Linda, San Juan del Cerrito, Perinao de Balzar, La Salamin
Antecedentes:	Debido a lluvias en la cuenca baja y afluentes del río Daule el 17/02/2024 se produjo el incremento de caudal del río Pucón y el desbordamiento del río Chicompe. Al momento se generó acumulación de agua afectando a varias viviendas en varios sectores
Situación actual:	Mediante EVIN GAD Cantonal informa que las familias afectadas se mantienen en el sitio. EL río Chicompe se mantiene desbordado y el río Pucón permanece con tendencia a aumentar su caudal
Afectaciones:	-114 familias afectadas -114 viviendas afectadas -3548 personas afectadas
Acciones de respuesta:	EL COE Provincial se reunió en las instalaciones del ECU 911 para determinar acciones debido a los eventos que se han generado por lluvias a nivel de la provincia.
Fuentes de información:	GAD Cantonal Balzar / SGR -Unidad de Monitoreo Guayas



Inundación

Localización:	Guayas / Playas / General Villamil (Playas) / Varios Sectores, San Jacinto, Playas Dos, Ecuador -La Finquita- Guayaquil Los Delfines, La Quebradita; Tiwinza
Antecedentes:	Por lluvias suscitadas el 08/02/2024 y madrugada del 09/02/2023, UGR informa que se evidencia acumulación de agua en calles, avenidas y varias viviendas.
Situación actual:	GAD Cantonal realizó actualización de EVIN 14/02/2024, las familias permanecen en sus inmuebles. OOPP Municipal realizó trabajos de limpieza en las riberas del río. Al momento el río Arenas se encuentra con tendencia a disminuir su caudal.
Afectaciones:	-66 viviendas afectadas. -66 familias, 235 personas afectadas.
Acciones de respuesta:	Prefectura realizó la entrega de asistencia humanitaria en sectores afectados.
Fuentes de información:	GAD Cantonal Playas / SGR-Unidad de Monitoreo Guayas

Colapso estructural

Localización:	Los Ríos/Valencia/Valencia/ Puente La Luci - Estero La Luci
----------------------	---

REPORTE DE MONITOREO DE AMENAZAS Y EVENTOS PELIGROSOS – No. 0109

Fecha y Hora de actualización: sábado, 24 de febrero de 2024 – 21:07:08 / Página 14 de 20



Antecedentes:	Debido a la presencia de lluvias en la madrugada del 05/02/2024, se reportó el colapso de un puente que va por una vía de tercer orden, misma que conecta al sector los pantaloni hacia penizola.
Situación actual:	Mediante visita al sitio, se realizó estudios topográficos en el puente destruido, el estero La Luci se mantiene en su caudal normal, no se han realizado nuevas acciones de búsqueda de la persona desaparecida, actualmente la vía se encuentra cerrada y el tránsito peatonal, vehicular se moviliza por el puente San Pablo.
Afectaciones:	- 1 puente destruido - 12 metros lineales afectados. - 1 persona desaparecida
Acciones de respuesta:	- Cuerpo de Bomberos de Valencia realizó verificación de novedades en la zona el 08/02/2024. - Personal técnico de Prefectura realizó estudios del puente el 14/02/2024 y 15/02/2024.
Fuentes de información:	Cuerpo de Bomberos de Valencia/SGR-Unidad de Monitoreo Los Rios



Inundación	
Localización:	Los Rios/Urdaneta/Ricaurte/rcto. Roblecito - La Troncal - Rcto. Santo Tomas - La Hojita - Escuela de Educación Básica 6 de octubre - río Catarama - río Pijullo
Antecedentes:	Debido a la presencia de fuertes lluvias la madrugada del 29/01/2024, se reportó la rotura de un muro de contención, provocando el desbordamiento de los ríos Pijullo con Catarama, dejando consigo afectaciones en el sitio.
Situación actual:	Se recepta matriz de MINEDUC, en donde verificó que debido al desbordamiento del río Catarama 1 unidad educativa se vio afectada por ingreso de agua, actualmente se visualiza leve presencia de agua, por lo que las clases se mantendrán de manera virtual, el caudal del río catarama de encuentra con tendencia a disminuir de nivel, mientras el río Pijullo se encuentra con tendencia a aumentar, las familias evacuadas continúan en casa acogiente, mientras el restante de familias afectadas se mantienen en sus viviendas con presencia de agua.
Afectaciones:	- 66 viviendas afectadas - 66 familias afectadas (15 familias evacuadas) - 239 personas afectadas (49 personas evacuadas) - 1 bien público destruido (rotura de muro) - 138 ha. de cultivos afectados (cacao, plátano, banano, maíz duro) - 32 productores con cultivos afectados - 1 Unidad educativa afectada.
Acciones de respuesta:	MAG brindó asesoramiento técnico, los agricultores afectados se encuentran registrados en la plataforma para ser beneficiados con paquetes tecnológicos (kit de semillas con fertilizante para el ciclo de verano), mismos que serán entregados al culminar la época lluviosa y a su vez facilitó matriz MAAPEA.
Fuentes de información:	Jefatura Política de Urdaneta - Ministerio de Gobierno/UGR Urdaneta/SGR-Unidad de Monitoreo Los Rios.

ZONA 6



Deslizamiento

Localización:	Azuay/Camilo Ponce Enriquez/Camilo Ponce Enriquez/Polvorín
Antecedentes:	Por causa de las lluvias de la madrugada del 12/02/2024 se reporta un deslizamiento que afecta totalmente la vía de tercer orden que conduce al sector de Bellarica, adicional informan 1 vehículo sepultado por el material pétreo y 1 persona fallecida producto del deslizamiento. Con fecha 12/02/2024 se activo el COE Cantonal.
Situación actual:	Con fecha 15/02/2024 técnico de la SGR CZ6 informa que se realizó un recorrido interinstitucional de las zonas afectadas con la finalidad de brindar asesoramiento en las acciones a realizarse por el evento y recorridos por las escolleras del río Guanache. Adicional Técnico de la UGR de Camilo Ponce Enriquez informa la recuperación del vehículo que se encontraba sepultado por el material del deslizamiento
Afectaciones:	-100 metros de vía aproximadamente (Vía de tercer orden parcialmente habilitada) -1 bien privado destruido. (Vehículo) -3 personas fallecidas -4 bienes privados destruidos (bodegas)
Acciones de respuesta:	Técnico de la SGR CZ6 realizó un recorrido interinstitucional de forma conjunta con FFAA, Jefatura Política, MAATE, PPNN, Ministerio de Minas, GAD Cantonal y ARCERNR para determinar acciones
Fuentes de información:	C.B. Camilo Ponce Enriquez/SGR Unidad de Monitoreo Azuay-Cañar



Deslizamiento

Localización:	Azuay/Santa Isabel/Santa Isabel/La Cria.
Antecedentes:	El 03/06/2022, se suscitó un deslizamiento producto de la saturación del suelo originado por la combinación del deficiente sistema de riego en el sector, del taponamiento de diferentes quebradas y la deficiencia en el drenaje del terreno. El 06/04/2023, la SGR emitió el cambio a ALERTA NARANJA El 20/06/2023 MIES entregó Bonos de Contingencia a 22 familias afectadas de la comunidad La Cria.

REPORTE DE MONITOREO DE AMENAZAS Y EVENTOS PELIGROSOS – No. 0109

Fecha y Hora de actualización: sábado, 24 de febrero de 2024 – 21:07:08 / Página 15 de 20

Situación actual:	<p>Con fecha 23 de Enero del 2024 UGR Santa Isabel informa que para dar cumplimiento a las resoluciones establecidas el 10/01-2024 por el COE Cantonal Santa Isabel, se han realizado las siguientes acciones:</p> <ol style="list-style-type: none"> 1. Se mantienen activadas las siete (7) mesas técnicas de trabajo y los tres (3) grupos de trabajo del COE Cantonal de Santa Isabel. 2. Se elaboró y entregó informe de recomendación de cambio de uso del suelo al Concejo Cantonal de Santa Isabel. 3. Se entregó de informe de justificativos técnicos para la declaración de zona inhabitable, a la Dirección de Planificación y Departamento Jurídico del GAD Santa Isabel. 4. SGR motivó la activación del COE provincial con la finalidad de dar a conocer a la plenaria sobre la situación actual del macro deslizamiento en el sector La Cría y dar atención desde cada una de sus competencias como MTT-P y GTT. 5. Se realizó la reunión y socialización de la propuesta de habilitación de la vía Sulupali Grande – Sauce Loma – El Progreso con el Departamento de Vialidad del GAD Provincial. 6. Se entregaron los estudios y diseños a la Gobernación del Azuay y CELEC para la evaluación del problema y determinación de soluciones. 7. Se actualizan los datos de afectados y damnificados, así como las personas en el AT y otras modalidades de AT. 8. Se adecuan los espacios en el Alojamiento Temporal por parte del Municipio de Santa Isabel. 9. Se programó la capacitación al personal municipal por parte de la SGR. 10. Se enviaron oficios al GAD Provincial para la inclusión de los estudios de los sistemas de riesgo en la planificación operativa anual. 11. Se realizó la solicitud de gestión interinstitucional para la realización de estudios de zonificación geotectónica en los sectores de proyección urbana. 12. Se elabora el plan de respuesta para la atención a las familias que permanecen dentro de la zona de influencia del macro deslizamiento de La Cría.
Afectaciones:	<ul style="list-style-type: none"> - 82 familias afectadas (308 personas) - 8 familias damnificadas (25 personas que permanecen en casa de familias acogientes) - 130 personas evacuadas (albergue temporal) (Con fecha 15/08/2023 se encuentran en el albergue 38 familias 104 personas) - 38 familias evacuadas. - 44 viviendas afectadas - 8 viviendas destruidas - 3 bienes privados afectados (capilla, casa comunal, cancha central) - 2 bienes públicos afectados
Acciones de respuesta:	UGR Santa Isabel en conjunto con SGR CZ6 realizan acciones de atención a la emergencia
Fuentes de información:	SGR CZ6 Unidad de Monitoreo Azuay-Cañar.

ZONA 7



Inundación

Localización:	El Oro/Pasaje/Pasaje/Varios Sectores (Cda 15 de Diciembre y Luchar es Patria)
Antecedentes:	Producto de las lluvias suscitadas la madrugada del 21/02/2024, se registra inundación en varios sectores, afectando a varias viviendas y personas en donde las familias afectadas continúan en sus domicilios y la familia damnificada se encuentra en alojamiento temporal John. F. Kennedy. Asimismo.
Situación actual:	Coordinador Zonal 7 SGR mantuvo reunión de trabajo junto con el alcalde del cantón Pasaje y realizan recorrido en el alojamiento temporal John F. Kennedy con la finalidad de verificar las acciones de respuesta desplegadas y la atención oportuna a la familia damnificada.
Afectaciones:	<ul style="list-style-type: none"> - 25 viviendas afectadas - 24 familias de 72 personas afectadas - 1 familia de 8 personas damnificadas fueron evacuadas a albergue temporal
Acciones de respuesta:	Técnico UPREA y CZ7 SGR en conjunto con UGR, Alcalde GAD Pasaje realizan recorrido y verifican acciones de respuesta por el evento. UGR GAD Pasaje informa la entrega de AH a la familia en el alojamiento temporal y la reparación de duchas en el mismo. MDG realiza entrega de alimentación a familia en el alojamiento temporal. MSP realiza fumigación en el alojamiento temporal.
Fuentes de información:	SGR Unidad de Monitoreo El Oro / GAD Pasaje.



Inundación

Localización:	El Oro/Balsas /Balsas, Cabecera cantona/ Varios sectores (Ciudadela El Paraíso, Milagro, Naranjito, Cda. El Progreso, Las Acacias)
Antecedentes:	El 20/02/2024 por lluvias se registro inundación en varias calles del cantón, además el ingreso de agua en varias viviendas y la afectación de un poste de alumbrado público.
Situación actual:	UGR GAD Cantonal reportó la activación de la MTTI Cantonal por afecciones a las captaciones y tuberías que conducen agua potable hacia el cantón el mismo que fue restablecido inmediatamente, a excepción de la ciudadela El Progreso en donde al momento tanqueros de C.B Balsas están dotando de líquido vital.
Afectaciones:	<ul style="list-style-type: none"> - 5 viviendas afectadas (4 afectadas por el ingreso de agua y 1 por deslizamiento) - 4 familias de 10 personas afectadas (las cuales 1 familia de 4 personas salió arrendar un departamento) - 1 familia de 6 personas damnificadas por pérdida de enseres (permanecen en casa acogiente). - 2 bienes públicos afectados (poste de alumbrado público, tuberías de agua potable). - 50 familias afectadas indirectamente por falta de agua potable. - 5% servicio de agua potable afectado.

REPORTE DE MONITOREO DE AMENAZAS Y EVENTOS PELIGROSOS – No. 0109

Fecha y Hora de actualización: sábado, 24 de febrero de 2024 – 21:07:08 / Página 16 de 20

Acciones de respuesta:	Se reunió el COE Cantonal de Balsas presidida por el alcalde, donde analizaron situación actual y gestionan acciones para atención del evento peligroso. UGR GAD Cantonal continúa realizando evaluación por afectaciones por el evento. GAD Cantonal entregara asistencia humanitaria. Empresa de Aguas GAD Balsas continúa realizando la limpieza de las captaciones, reparación de tuberías.
Fuentes de información:	SGR Unidad de Monitoreo El Oro / GAD Balsas



Inundación

Localización:	El Oro/Pasaje/Buenavista/Varios Sectores (La Sabana y El Zapote)
Antecedentes:	Producto de las lluvias suscitadas la madrugada del 21/02/2024, se reporta el desbordamiento del río La Sabana inundando a varias viviendas y plantaciones de banano.
Situación actual:	En seguimiento al evento peligroso, las familias afectadas continúan en sus viviendas y al momento el río Sabana se encuentra con tendencia a disminuir de nivel.
Afectaciones:	- 3 viviendas afectadas por el ingreso de agua. - 3 familias de 4 personas afectadas. - 1 hectárea de plantación de banano (en proceso de evaluación)
Acciones de respuesta:	SGR coordinó acciones con UGR del GAD Pasaje quien realizó evaluación inicial de necesidades. Además, se coordinó con MAG para determinar afectaciones en el sector agrícola.
Fuentes de información:	SGR Unidad de Monitoreo El Oro / GAD Cantonal de Pasaje.



Inundación

Localización:	El Oro/Pasaje/Casacay/Varios Sectores (El Mamey, Huizho)
Antecedentes:	El 21/02/2024 por lluvias fuertes en el cantón, se registró la creciente de río Huizho y sus vertientes, ocasionando el colapso de dos viviendas y un puente peatonal que conduce a Mamey; asimismo, por la misma creciente del río en mención se desbordó una quebrada S/N, la cual provocó el ingreso de agua a un domicilio y la pérdida total de sus enseres. En el barrio Miraflores se registró la caída de árboles que afecto parcialmente el techo de una vivienda y una vía de tercer orden que conduce hacia predios agrícolas la cual se encuentra parcialmente habilita al tránsito vehicular.
Situación actual:	Coordinador Zonal 7 SGR mantuvo reunión de trabajo junto con el alcalde del cantón Pasaje, realizan recorrido en los sitios afectados verificando las acciones de respuesta en atención al evento. Mediante inspección en el sitio, se corrige el evento de colapso estructural a inundación.
Afectaciones:	- 2 viviendas destruidas - 2 vivienda afectadas (1 por ingreso de agua y 1 por caída de arbol) - 3 familias de 14 personas damnificadas (de las cuales, 11 personas fueron evacuadas a casas acogiente). - 1 puente peatonal destruido. - 20 metros de vía parcialmente habilitada
Acciones de respuesta:	Técnico UPREA y CZ7 SGR en conjunto con UGR, Alcalde GAD Pasaje realizan recorrido y verifican acciones de respuesta por el evento. GAD Cantonal realizara la entrega de AH SGR conjuntamente con UGR GAD realizaron recorrido en los sectores afectados y articulan acciones en atención a las familias afectadas.
Fuentes de información:	Cuerpo de Bomberos de Valencia/SGR-Unidad de Monitoreo Los Ríos



Inundación

Localización:	El Oro/Marcabell /Marcabell cabecera cantonal, Ciudadela Nueva esperanza
Antecedentes:	El 20/02/2024 Por lluvias que se registran en el cantón, se suscitó el desbordamiento del río Marcabell y el colapso de un puente peatonal privado, que sirve para ingreso y salida al Hostal; además de un puente vehicular de uso público afectado y la inundación de varias viviendas de la ciudadela Nueva Esperanza.
Situación actual:	Mediante levantamiento de información técnica, se constató que debido al desbordamiento del río se suscitó la ruptura de la tubería de agua potable que abastece al cantón, misma que al momento ha sido reparada; sin embargo, el servicio continuara suspendido hasta realizar análisis para comprobar que se encuentre apta para el consumo doméstico, mientras tanto el líquido vital está siendo abastecido por medio de tanqueros, además se informa que las familias afectadas han evacuado el agua lluvia de sus viviendas y se mantienen en las mismas, adicionalmente se corrige cifras de personas afectadas
Afectaciones:	- 5 viviendas afectadas. - 5 familias de 17 personas afectadas (se mantienen en sus viviendas). - 1 Puente peatonal privado (destruido) - 1 puente público vehicular (afectado) - 100% servicio de liquido vital afectado.
Acciones de respuesta:	Secretaría de Riesgos, jefatura política, UGR del GAD Marcabell realizaron recorrido y levantamiento de información. Personal de apoyo del GAD y Cuerpo de Bomberos colaboraron en la evacuación de aguas lluvias y abastecen de líquido vital al cantón mediante tanqueros. Personal de apoyo del GAD colaboraron con la evacuación de aguas lluvias de las viviendas. OOPP del GAD realizará la colocación de nuevo puente vehicular y el propietario del Hostal, realizará por sus propios medios la colocación de uno nuevo.

REPORTE DE MONITOREO DE AMENAZAS Y EVENTOS PELIGROSOS - No. 0109

Fecha y Hora de actualización: sábado, 24 de febrero de 2024 - 21:07:08 / Página 17 de 20

Fuentes de
información:

SGR Unidad de Monitoreo El Oro / MDG, UGR Marcabelí



Deslizamiento

Localización:	El Oro/Balsas /Balsas cabecera cantonal/ San Roquito, Vía Balsas - San Roquito
Antecedentes:	El 20/02/2024, Por lluvias suscitan en el cantón, se registró un deslizamiento en la vía de tercer orden que arrastró un vehículo y a su conductor hacia el río San Roquito, donde luego de las tareas de búsqueda fue rescatado sin vida.
Situación actual:	Al Momento la vía de tercer orden se encuentra cerrada al paso
Afectaciones:	<ul style="list-style-type: none"> - 1 persona fallecida - 1 bien público destruido - 10 metros de vía (Cerrada)
Acciones de respuesta:	Obras Públicas (OOPP) del GAD cantonal se encuentra realizando trabajos de limpieza de la vía. UGR GAD y MDG se encuentra en el sitio del evento. Bomberos de Balsas realizaron tareas de rescate.
Fuentes de información:	SGR Unidad de Monitoreo El Oro / MDG

3. Monitoreo de estado de vías afectadas por eventos peligrosos

04 VÍAS DE PRIMER ORDEN CERRADAS:

No.	Provincia	Cantón	Parroquia	Sector/Vía	Evento Peligroso	Afectación (mts lineales)	Fecha del evento	Vías alternas
1	Manabí	Jipijapa	Jipijapa	Km 1 Jardines de la Paz, vía Jipijapa - Guayaquil [E482]	SOCAVAMIENTO	80	22/02/2024	Ninguna
2	Chimborazo	Alausí	Huigra	Caserío Lugmas, vía Alausí - Huigra - El Triunfo [E-47].	DESLIZAMIENTO	--	20/02/2024	---
3	Azuay	Cuenca	Molleturo	km 90, vía Cuenca-Molleturo-Naranjal [E-582]	DESLIZAMIENTO	60	18/03/2024	Cuenca-Girón-Pasaje-Machala-Guayaquil y vía: Cuenca-Azogues- Biblián-Zhud-Cochanchay-El Triunfo.
4	Chimborazo	Alausí	Alausí	Casual y Nuevo Alausí, vía Alausí - Guamote [E-35]	DESLIZAMIENTO	2320	26/03/2023	vía alterna del tercer orden Riobamba Guasuntos Alausí - sub tramo Vishud Guasuntos.

38 VÍAS DE PRIMER ORDEN PARCIALMENTE HABILITADAS:

No.	Provincia	Cantón	Parroquia	Sector/Vía	Evento Peligroso	Afectación (mts lineales)	Fecha del evento	Vías alternas
1	Bolívar	Chillanes	Chillanes	San Francisco de Azapi, vía Chillanes-Bucay [E495]	DESLIZAMIENTO	60	23/02/2024	Ninguna
2	Azuay	Pucará	Pucará	km 87-km 96, vía Cuenca-Girón -Pasaje [E-59]	DESLIZAMIENTO	--	20/02/2024	Ninguna
3	Napo	El Chaco	Santa Rosa	Tres Cruces, vía El Chaco - Reventador [E45]	HUNDIMIENTO	--	18/02/2024	Ninguna
4	Santo Domingo de los Tsáchilas	Santo Domingo	Alluriquín	Km 83 Vía Aloag - Santo Domingo E- 20.	DESLIZAMIENTO	50	06/01/2024	---
5	Azuay	Camilo Ponce Enriquez	Camilo Ponce Enriquez	Polvorín	DESLIZAMIENTO	100	12/02/2024	Ninguna
6	Manabí	Santa Ana	Santa Ana	Sitio Majojo, vía Santa Ana Olmedo subiendo el Cerro.	HUNDIMIENTO	--	11/02/2024	Ninguna
7	Morona Santiago	Santiago	Copal	La Libertad, vía Guarumales-Méndez [E40]	DESLIZAMIENTO	60	10/02/2024	Ninguna
8	Cotopaxi	Pujilí	Tingo	Tacajaló ingreso a la Esperanza, vía Pujilí - La Maná [E-30].	DESLIZAMIENTO	--	31/01/2024	Ninguna
9	Manabí	Pedernales	Pedernales	Vía Chamanga [E15]	SOCAVAMIENTO	---	30/01/2024	Ninguna
10	Manabí	Jama	Jama	Camarones Km 16, vía Jama - Pedernales [E15]	HUNDIMIENTO	2	30/01/2024	Ninguna
11	Los Ríos	Babahoyo	Pimocha	Puente de Los Gemelos	SOCAVAMIENTO	6	19/01/2024	Ninguna
12	Imbabura	Cotacachi	García Moreno	entrada a Limones, vía Otavalo - Selva Alegre - Sanguangual - Las Golondrinas Km 89 [E29]	DESLIZAMIENTO	100	05/01/2024	Ninguna

Dirección: Edificio CIS ECU-911,

Av. Samborondón KM 0,5

Código postal: 092301 / Samborondón-Ecuador.

Teléfono: +593-4 2593-500

www.gestionderiesgos.gob.ec

REPORTE DE MONITOREO DE AMENAZAS Y EVENTOS PELIGROSOS - No. 0109

Fecha y Hora de actualización: sábado, 24 de febrero de 2024 - 21:07:08 / Página 18 de 20

No.	Provincia	Cantón	Parroquia	Sector/Vía	Evento Peligroso	Afectación (mts lineales)	Fecha del evento	Vías alternas
13	Azuay	Sigsig	Sigsig	km 18+740, Vía Cuenca-Sigsig-Matanga[E-594]	DESPLAZAMIENTO	30	02/01/2024	Ninguna
14	Cotopaxi	Latacunga	Eloy Alfaro	Por el night club El Bosque, vía Latacunga - Pujilí [E-30]	DESPLAZAMIENTO	25	29/12/2023	Ninguna
15	Imbabura	Ibarra	Carolina	San Jerónimo-Guadual; vía Salinas - Lita km 114 [E10]	DESPLAZAMIENTO	125	22/12/2023	Ninguna
16	Morona Santiago	Limón Indanza	General Leonidas Plaza Gutiérrez (Limón)	Loma de la Virgen, vía Plan de Milagro-Gualaceo	DESPLAZAMIENTO	26	12/12/2023	Cuenca-Guarumales-Méndez-Limón Indanza-Plan de Milagro.
17	Tungurahua	Baños de Agua Santa	Río Verde	San Jorge, vía Baños - Puyo [E30]	SOCAVAMIENTO	100	16/07/2023	Ninguna
18	Tungurahua	Baños de Agua Santa	Ulba	Agoyán, vía Baños - Puyo [E-30]	SOCAVAMIENTO	30	27/06/2023	Ninguna
19	Esmeraldas	Quinindé	Malimpia	Malimpia, E20 pasando el basurero a mano derecha	SOCAVAMIENTO	30	03/04/2023	Ninguna
20	Morona Santiago	Limón Indanza	Yunganza (Cab. en el rosario)	Km 35, El Rosario, vía Bella Unión - Limón [E45]	DESPLAZAMIENTO	30	04/03/2023	Ninguna
21	Manabí	Manta	San Lorenzo	Ruta del Spondylus San Lorenzo - Santa Rosa [E15]	OLEAJE	1200	24/01/2023	Ninguna
22	Azuay	Sevilla de Oro	Palmas	km 76, Vía Paute Guarumales Méndez [E-40]	DESPLAZAMIENTO	25	05/09/2022	Ninguna
23	Azuay	Sevilla de Oro	Palmas	km 61, Vía Paute Guarumales Méndez [E-40]	SOCAVAMIENTO	35	30/08/2022	Ninguna
24	Manabí	Puerto López	Salango	La Rinconada 5 Cerros, vía Puerto López - Santa Elena [E15].	HUNDIMIENTO	4	28/08/2022	Ninguna
25	Manabí	Sucre	Leonidas Plaza	Km 19, San Agustín-Tosagua [E-383]	SUBSIDENCIA	150	14/08/2022	Ninguna
26	Morona Santiago	Sucúa	Asunción	Sector paso Carreño [E45]	SOCAVAMIENTO	5	18/05/2022	Ninguna
27	Pichincha	Mejía	Manuel Cornejo A.	km 38 + 600, vía Alóag - Unión del Toachi [E20]	HUNDIMIENTO	15	25/02/2022	Ninguna
28	Esmeraldas	Quinindé	Rosa Zarate (Quinindé)	Km 68 Los Vergeles, vía Esmeraldas - Quinindé [E20]	HUNDIMIENTO	40	08/02/2022	Ninguna
29	Imbabura	Ibarra	Carolina	San Jerónimo; vía Salinas - Lita [E 10]	DESPLAZAMIENTO	225	22/12/2021	1.- Ruta desde la E10 Guallupe - San Juan de Lachas (Carchi) - por la E 182 Gualchan - Chical - Maldonado - Tulcán - Ibarra 2.- Para vehículos livianos, E10 desde San Jerónimo - Buenos Aires - Cahuasqui - Tumbabiro.
30	Cañar	Cañar	Ingapirca	Vía El tambo - Ingapirca - Honorato Vásquez km 8+100, km 15.	DESPLAZAMIENTO	100	24/11/2021	Ninguna
31	Morona Santiago	Morona	Macas, cabecera cantonal y capital provincial	Vía Macas-Puyo [E45], tramo puente sobre el río Copueno-puente sobre el río Upano	SOCAVAMIENTO	180	16/05/2021	Ninguna
32	Napo	El Chaco	Gonzalo Díaz De Pineda (El Bombón)	San Rafael, Piedra Fina, San Luis, San Carlos, Vía Y de Baeza-Lago Agrio [E45]	SOCAVAMIENTO	1040	02/02/2020	Lago Agrio - Coca - Y de Narupa - Tena - Ambato - Quito
33	Morona Santiago	Santiago	Patuca	Loma Seca vía Patuca - Santiago [E40]	SOCAVAMIENTO	15	15/01/2020	Ninguna
34	Morona Santiago	Tiwintza	San José de Morona	Shaime, vía Santiago-San José de Morona [E40]	COLAPSO ESTRUCTURAL	170	13/05/2020	Ninguna
35	Morona Santiago	Tiwintza	Santiago, cabecera cantonal	Km 75, Yapapas, vía Entronque a Santiago de Méndez - Santiago [E40]	DESPLAZAMIENTO	70	16/05/2020	Ninguna
36	Morona Santiago	Tiwintza	Santiago, cabecera cantonal	Palomino km 68, vía Santiago-San José de Morona [E40]	SOCAVAMIENTO	70	16/05/2020	Ninguna
37	Morona Santiago	Morona	Macas, cabecera cantonal y capital provincial	Puente sobre el río Upano, vía Macas-Puyo-[E45]	SOCAVAMIENTO	57	21/06/2020	Ninguna
38	Morona Santiago	Tiwintza	Santiago, cabecera cantonal	Yapapas, vía Entronque a Santiago de Méndez - Santiago [E40]	SOCAVAMIENTO	50	21/08/2020	Ninguna

REPORTE DE MONITOREO DE AMENAZAS Y EVENTOS PELIGROSOS - No. 0109

Fecha y Hora de actualización: sábado, 24 de febrero de 2024 - 21:07:08 / Página 19 de 20

09 VÍAS DE SEGUNDO ORDEN CERRADAS:

No.	Provincia	Cantón	Parroquia	Sector/Vía	Evento Peligroso	Afectación (mts lineales)	Fecha del evento	Vías alternas
1	Manabí	Rocafuerte	Rocafuerte	Tierra bonita, limite cantonal con Tosagua a 700 metros de la vía Estatal [E38]	SUBSIDENCIA	100	23/02/2024	Ninguna
2	Manabí	Pichincha	Pichincha	Agua Blanca, Vía Las Damas - Puerto Conguillo	DESLIZAMIENTO	15	18/02/2024	Ninguna
3	Imbabura	Otavalo	San José de Quichinche	El Puente	INUNDACIÓN	60	19/12/2023	Ninguna
4	Esmeraldas	Quinindé	Cube	Recinto Cube	DESLIZAMIENTO	20	25/05/2023	Ninguna
5	Santa Elena	Salinas	Anconcito	Vía al Puerto Pesquero	SOCAVAMIENTO	--	14/03/2023	Ninguna
6	Pichincha	Quito	Conocoto	Calles Hermano Miguel y Panzaleo, cruce de vías	SOCAVAMIENTO	30	28/02/2022	Ninguna
7	Azuay	Nabón	Nabón	Rosas, Bellavista, Tamboloma, Chunazana	DESLIZAMIENTO	50	14/03/2021	Corraleja-Yasudel-Susudel
8	Imbabura	Pimampiro	Pimampiro, Cabecera Cantonal	San José de Aloburo	DESLIZAMIENTO	500	09/11/2021	Vía Narchimbuela - Pimampiro
9	Pichincha	Mejía	Tambillo	El Murco - Pasando la escuela Carlos Freire Larrea	INUNDACIÓN	---	11/04/2022	Ninguna

07 VÍAS DE SEGUNDO ORDEN PARCIALMENTE HABILITADAS:

10	Provincia	Cantón	Parroquia	Sector/Vía	Evento Peligroso	Afectación (mts lineales)	Fecha del evento	Vías alternas
1	Morona Santiago	Morona	Zuñá (Zuñac)	Km 45, 61-69, vía Macas-Riobamba [E46]	DESLIZAMIENTO	30	19/02/2024	Ninguna
2	Esmeraldas	Quinindé	Rosa Zárate	Quinindé	DESLIZAMIENTO	--	22/01/2024	Ninguna
3	Manabí	Sucre	San Isidro	San Isidro, vía San Isidro - Eloy Alfaro.	HUNDIMIENTO	100	22/01/224	Ninguna
4	El Oro	Piñas	Capiro	Conchicola, vía Piñas - Capiro	HUNDIMIENTO	30	04/01/224	Ninguna
5	El Oro	Piñas	Moromoro	El Placer, vía El Placer, Vía Buenaventura Saracay [E-585]	DESLIZAMIENTO	3	17/10/2023	Ninguna
6	Chimborazo	Pallatanga	Pallatanga	Jiménez, vía Jiménez - Pallatanga	SOCAVAMIENTO	--	27/05/2023	Ninguna
7	Pichincha	Quito	San Antonio	Monjas y Chaguar	COLAPSO ESTRUCTURAL	15	07/05/2022	Ninguna

20 VÍAS DE TERCER ORDEN CERRADAS:

No.	Provincia	Cantón	Parroquia	Sector/Vía	Evento Peligroso	Afectación (mts lineales)	Fecha del evento	Vías alternas
1	Esmeraldas	Quinindé	La Unión	Boca del Campo, comunidad el Rosario.	DESLIZAMIENTO	---	24/02/2024	Ninguna
2	El Oro	Machala	Nueve de Mayo	Sector Ceibales kilómetro 13, vía Machala El Retiro.	SOCAVAMIENTO	25	21/02/2024	Ninguna
3	El Oro	Balsas	Balsas	San Roquito, Vía Balsas - San Roquito	DESLIZAMIENTO	10	20/02/2024	Ninguna
4	El Oro	Zaruma	Zaruma	calle Damián Meneses	DESLIZAMIENTO	10	19/02/2024	Ninguna
5	El Oro	Las Lajas	El Paraiso	Vía el Paraiso - San Isidro	SOCAVAMIENTO	--	19/02/2024	Ninguna
6	Azuay	Cuenca	Chaucha	Angas	DESLIZAMIENTO	50	18/02/2024	Ninguna
7	Manabí	Pedernales	10 de Agosto	Varios Sectores (Santa Rosa, San José Arriba)	ININDACION	---	05/02/2024	Ninguna
8	Esmeraldas	Muisne	Galera	a la altura de Playa Escondida.	SOCAVAMIENTO	5	30/01/2024	Ninguna
9	Bolívar	Echeandia	Echeandia	varios sectores, El Congreso, vía al Guabito y San José de Camarón,	SOCAVAMIENTO	47	29/01/2024	Ninguna
10	Bolívar	Guaranda	Facundo Vela	El Torneado, vía Facundo Vela - Simiatug.	DESLIZAMIENTO	15	29/01/2024	Ninguna
11	Esmeraldas	Quinindé	La Unión	Recinto Cupita	HUNDIMIENTO	--	22/01/2024	Ninguna

REPORTE DE MONITOREO DE AMENAZAS Y EVENTOS PELIGROSOS - No. 0109

Fecha y Hora de actualización: sábado, 24 de febrero de 2024 - 21:07:08 / Página 20 de 20

12	Cotopaxi	Pangua	Ramón Campaña	Relleno sanitario San Ramón, vía Ramón Campaña - El Corazón	DESLIZAMIENTO	80	28/12/2023	Ninguna
13	Imbabura	Cotacachi	Apuela	Apuela Centro Poblado, Cristopamba, Santa Rosa, La Playa, Pueblo Viejo, La Esperanza	DESLIZAMIENTO	120	19/12/2023	Ninguna
14	Imbabura	Cotacachi	Peñaherrera	Villaflores, vía Peñaherrera - Cuellaje (vía INTAG)	DESLIZAMIENTO	80	19/12/2023	Ninguna
15	Imbabura	Cotacachi	Peñaherrera	El Cristal, vía Peñaherrera - Villaflores	DESLIZAMIENTO	50	19/12/2023	Ninguna
16	Pichincha	Mejía	Tambillo	Ushco, vía Tambillo - Panamericana Sur	INUNDACIÓN	20	10/04/2022	Ninguna
17	Pichincha	Mejía	Manuel Cornejo Astorga (Tandapi)	Vía de ingreso a las Comunidades Peñas Blancas, El Paraíso, El Mirador y San Francisco	DESLIZAMIENTO	140	08/02/2022	Ninguna
18	Morona Santiago	Morona	Sinai	Playas de San Luis, vía Santa María Tunants-Playas de San Luis-Quinta Cooperativa	INUNDACIÓN	3884	02/05/2021	Ninguna
19	Azuay	Cuenca	Nulti	Pasto Romero, vía al centro Parroquial	DESLIZAMIENTO	30	16/04/2021	Ninguna
20	Chimborazo	Chunchi	Chunchi, cabecera cantonal	Armenia	DESLIZAMIENTO	955,9	20/01/2021	Ninguna

09 VÍAS DE TERCER ORDEN PARCIALMENTE HABILITADAS:

No.	Provincia	Cantón	Parroquia	Sector/Vía	Evento Peligroso	Afectación (mts lineales)	Fecha del evento	Vías alternas
1	Esmeraldas	Quinindé	La Unión	Recinto La Pimienta, vía Playa del Muerto	HUNDIMIENTO	--	22/01/2024	Ninguna
2	Esmeraldas	Quinindé	Malimpia	Vía Cristóbal Colón - Valle Esmeraldeño	DESLIZAMIENTO	--	22/01/2024	Ninguna
3	El Oro	Marcabellí	Marcabellí	Villa Seca, Vía Marcabellí - Las Lajas	DESLIZAMIENTO	10	11/01/2024	Ninguna
4	Carchi	Mira	Jijón y Caamaño	San Jacinto, Santa Marianita de Caliche; Chinambi; San Patricio	DESLIZAMIENTO	50	04/01/2024	Ninguna
5	Tungurahua	Ambato	Totoras	Barrio el Recreo, A 3 cuadras del parque central, vía Totoras - El Recreo.	DESLIZAMIENTO	--	29/12/2023	Ninguna
6	Esmeraldas	Esmeraldas	San Mateo	Recinto Danila	DESLIZAMIENTO	-	28/12/2023	Ninguna
7	Esmeraldas	Quinindé	Chura	comunidad Chancama adentro sector Valle Hermoso	SOCAVAMIENTO	15	06/12/2023	Ninguna
8	Imbabura	Otavaló	Selva Alegre	Comunidad de Pamplona	DESLIZAMIENTO	-	22/11/2023	Ninguna
9	Pastaza	Arajuno	Arajuno	Boano, vía Shiwakucha - Puni Bocana	SOCAVAMIENTO	70	28/07/2022	Ninguna

Reporte generado por la Dirección de Monitoreo de Eventos Adversos de la Secretaría de Gestión de Riesgos.

Reporte elaborado por:

Nombre: Joao Aspiazú . Digitador Nacional

Correo electrónico : luis.aspiazul@gestionderiesgos.gob.ec

Teléfono: 042593500 ext. 1605

Reporte revisado por:

Nombre: - Ing. Javier Sarango :Analista de Monitoreo de Eventos Adversos

Correo electrónico: jose.sarango@gestionderiesgos.gob.ec

Teléfono: 042593500 ext. 1603

Para ser agregado o removido de esta lista de destinatarios, por favor envíe un correo electrónico a sala.nacional@gestionderiesgos.gob.ec
Para más información, visite nuestro sitio web: <https://www.gestionderiesgos.gob.ec/reportes-de-monitoreo-de-amenazas-y-eventos-peligrosos-2022/>