

REPORTE DE MONITOREO DE AMENAZAS Y EVENTOS PELIGROSOS - No. 0066





Fecha y Hora de actualización: domingo, 04 de febrero de 2024 - 04:07:04 / Página 1 de 14

Periodo de Monitoreo: Desde: 21h00 02/02/2024 Hasta: 09h00 03/02/2024

1. Monitoreo de amenazas

- Amenaza en desarrollo, posible desencadenamiento de eventos peligrosos.
- Amenaza en incremento y probable materialización inminente.
- Amenaza dentro de los parámetros normales.

PELIGRO VOLCÁNICO:

Ubicación	Nivel de alerta declarada	Situación actual	Valoración actual
 Volcán Reventador Napo	NARANJA	07:00 Se visualiza nublado el sector.	●
 Volcán Chiles-Cerro Negro Carchi	AMARILLA	06:00 Se visualiza nublado el sector.	●
 Volcán Sierra Negra Galápagos	AMARILLA	07:00 Sin reporte de actividad	●
 Volcán Sangay Morona Santiago	AMARILLA	El día de hoy, desde las 07h00 TL, se observa el descenso de un flujo piroclástico por la quebrada suroriental del volcán Sangay.	●

PELIGRO POR DESBORDAMIENTOS DE CUERPOS HÍDRICOS:

04 cuerpos de agua desbordados:

Provincia	Cantón	Parroquia	Sector	Nombre
Los Ríos	Babahoyo	Caracol	Las Garzas	Caracol
Los Ríos	Puebloviejo	Puerto Pechiche	Rcto. Estero Hondo	Puebloviejo
Guayas	El Emplame	El Rosario	Rcto. Pedro Velez M.	Estero Zapata
Zamora Chincipe	Zamora	Yantzaza (Yanzatza), Cabecera Cantonal	Yantzaza	Quebrada

24 cuerpos de agua con tendencia a aumentar de nivel:

Provincia	Cantón	Parroquia	Sector	Nombre
Esmeraldas	Quindindé	Viche	cabecera parroquial	Viche
Esmeraldas	Muisne	Salima	Varios Sectores	Salima
Esmeraldas	Muisne	San José De Chamanga (Cab.En Chamanga)	Varios Sectores	Cojimíes
Esmeraldas	Muisne	San José De Chamanga (Cab.En Chamanga)	Varios Sectores	Tigua
Esmeraldas	Muisne	San Gregorio	Varios Sectores	Canuto
Esmeraldas	Muisne	San Gregorio	Varios Sectores	Sucio
Esmeraldas	Muisne	San Gregorio	Varios Sectores	Repartidero
Esmeraldas	Esmeraldas	5 De Agosto	sector el Cabezón	Esmeraldas
Esmeraldas	Esmeraldas	Cnel. Carlos Concha Toro	Varios sectores	Teaone
Esmeraldas	Esmeraldas	Cnel. Carlos Concha Toro	Varios sectores	Huele
Esmeraldas	Esmeraldas	Daule	Varios sectores	Río Pedro Carbo
Los Ríos	Babahoyo	Babahoyo, Cabecera Cantonal Y Capital Provincial	Babahoyo	Babahoyo
Los Ríos	Babahoyo	La Unión	hcda. La Clementina	La Clementina
Los Ríos	Babahoyo	Clemente Baquerizo	El Palmar	San Pablo
Los Ríos	Baba	Baba, Cabecera Cantonal	Rcto. Sierra Maestra	El Arenal
Los Ríos	Urdaneta	Ricaurte	rcto. La Victoria	Pijullo
Los Ríos	Palenque	Palenque, Cabecera Cantonal	Palenque	La Revesa
Los Ríos	Urdaneta	Ricaurte	Puente de Ricaurte	Catarama
Los Ríos	Puebloviejo	Puerto Pechiche	rcto. El Retorno	Las Tablas
Los Ríos	Quevedo	San Camilo	San Camilo	Quevedo
Chimborazo	Chunchi	Capzol	Capzol	Río Picay
Guayas	Alfredo Baquerizo Moreno (Juján)	Alfredo Baquerizo Moreno (Juján)	Las Mercedes	Chilintomo
Guayas	Alfredo Baquerizo Moreno (Juján)	Alfredo Baquerizo Moreno (Juján)	Sector Tanque Amarillo	Los Amarillos
Guayas	Balzar	Balzar	Sector Pucón	Pucón

REPORTE DE MONITOREO DE AMENAZAS Y EVENTOS PELIGROSOS – No. 0066

Fecha y Hora de actualización: domingo, 04 de febrero de 2024 – 04:07:04 / Página 2 de 14

PELIGRO POR INCENDIOS FORESTALES:

00 incendio forestal activo:

Provincia	Cantón	Parroquia	Sector	Afectación (Ha)	Fecha de inicio
-----------	--------	-----------	--------	-----------------	-----------------

00 incendio forestal controlado:

Provincia	Cantón	Parroquia	Sector	Afectación (Ha)	Fecha de inicio
-----------	--------	-----------	--------	-----------------	-----------------

PELIGRO POR APERTURA O COLAPSO DE PRESAS Y REPRESAS:

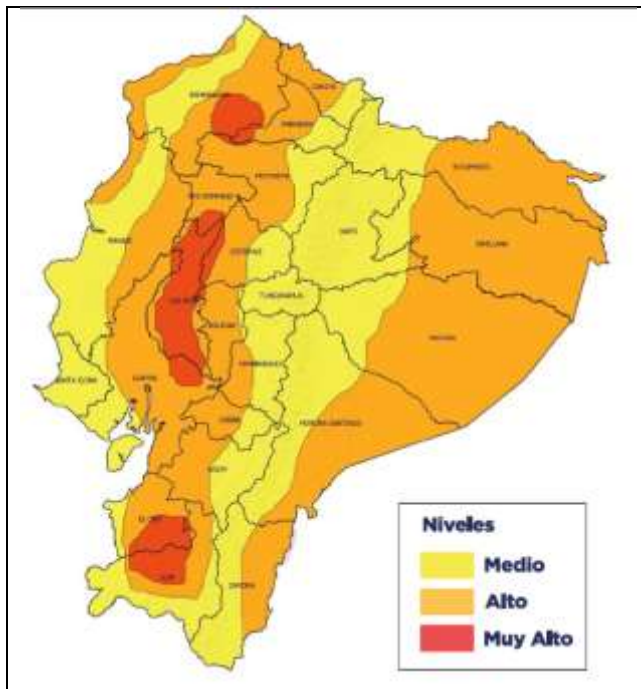
Recurso	Cota mínima	Cota Actual	Cota máxima	Hora de corte	Valoración
Molino, Azuay	1970.00	---	1990.50	---	---
Mazar, Azuay	2138.05	---	2153.45	---	---
Daule Peripa, Guayas	70.00	---	85.00	---	---
Central Baba, Los Rios	114.00	116.32	117.00	08:25	●
Chongón, Guayas	44.50	---	55.15	---	---
El Azúcar, Santa Elena	40.00	---	45.09	---	---
San Vicente, Santa Elena	50.00	---	57.49	---	---
La Esperanza, Manabí	53.40	---	66.00	---	---
Poza Honda, Manabí	104.29	---	106.50	---	---
Multipropósito Chone, Manabí	48.00	---	68.50	---	---
Agoyán, Tungurahua	1645.00	---	1651.00	---	---
Pucará-Pisayambo, Tungurahua	3541.00	---	3565.00	---	---

Para mayor información de las Declaratorias de niveles de alerta vigentes por amenazas y/o eventos peligrosos, puede visitar la página web:

<https://www.gestionderiesgos.gob.ec/niveles-de-alertas-y-declaratorias-vigentes-establecidas-por-la-sgr/>



SITUACIÓN HIDROMETEOROLÓGICA:



ADVERTENCIA

AMENAZA: LLUVIAS Y TORMENTAS ELÉCTRICAS - ADVERTENCIA N° 07

Vigencia: desde 16H00 del 30 de enero hasta las 22H00 del 03 de febrero de 2024

SITUACIÓN: Se remite boletín meteorológico en el que manifiesta que retornarán paulatinamente los episodios de lluvia en distintos sectores del Callejón Interandino y Amazonía a partir del 01 de febrero de 2024. Mientras que, se incrementará la intensidad de lluvias en la región Litoral a partir del 30 de enero.

- **Región Litoral:** Lluvias entre moderadas a intensas con tormentas eléctricas principalmente al norte y zona interior (Esmeraldas, Manabí, Santo Domingo, Guayas y El Oro).
- **Región Interandina:** Lluvias dispersas de variable intensidad y episodios fuertes en la zona occidental. (Carchi, Imbabura, Pichincha, Cotopaxi, Bolívar y Loja)
- **Región Amazónica:** Lluvias de variable intensidad en la zona oriental y sur de la región.

PELIGRO SÍSMICO:

Fecha - Hora Local	Magnitud	Profundidad	Cercano a	Sentido por la población
---	---	---	---	---

REPORTE DE MONITOREO DE AMENAZAS Y EVENTOS PELIGROSOS – No. 0066

Fecha y Hora de actualización: domingo, 04 de febrero de 2024 – 04:07:04 / Página 3 de 14

2. Monitoreo de eventos peligrosos (emergencias y desastres)

ZONA 1



Inundación

Localización:	Esmeraldas/Muisne/ Sálma-Chamanga-San Gregorio/ Varios recintos
Antecedentes:	Por lluvias suscitadas la madrugada del 30/01/2024 se registró el desbordamiento del río Sálma perteneciente a la parroquia Sálma y los ríos Tigua y Cojimies que pertenecen a la parroquia Chamanga, los cuales afectaron varios sectores.
Situación actual:	En la entrega de Asistencia Humanitaria realizada por la SGR-CZ1 se identificaron varias familias afectadas. En el levantamiento de información de la UGR Muisne se registró otra parroquia la cual es Daule que sufrió inundaciones por el desbordamiento del río Pedro Carbo a causa de las lluvias de la madrugada del 29/01/2024 y el 30/01/2024. Los ríos ya no se encuentran desbordados y están con tendencia a aumentar de nivel.
Afectaciones:	Parroquia Chamanga: -30 familias(130 personas afectadas dato preliminar a la espera de la EVIN). - 5 familias evacuadas. Parroquia Salima: -58 familias (215 personas afectadas dato preliminar a la espera de la EVIN). Parroquia Daule: -15 familias (63 personas afectadas dato preliminar a la espera de la EVIN).
Acciones de respuesta:	La SGR-CZ1 en conjunto con el GAD Cantonal Muisne realizó la entrega de Asistencia Humanitaria en tres parroquias del cantón.
Fuentes de información:	La UGR Muisne indicó la causa de la inundación de la nueva parroquia y el estado del río. GAD Cantonal Muisne/ SGR Umeva Esmeraldas.



Inundación

Localización:	Esmeraldas/Atacames/La Unión/ varios sectores.
Antecedentes:	Por lluvias suscitadas la madrugada del 30/01/2024 se registró el desbordamiento del río Atacames.
Situación actual:	Se produce inundación en varios sectores de la parroquia.
Afectaciones:	--
Acciones de respuesta:	UGR Atacames confirmó el evento y coordina recursos para realizar el levantamiento de información.
Fuentes de información:	UGR Atacames / MAG/SGR Umeva Esmeraldas.



Inundación

Localización:	Esmeraldas/Esmeraldas/Simón Plata Torres/Lucha de los Pobres, 50 Casas.
Antecedentes:	Por lluvias suscitadas la noche de 29/01/2024 y la madrugada del 30/01/2024 se registró una inundación en el sector.
Situación actual:	La vía de primer orden se encuentra habilitada al tránsito vehicular, ya no presenta anegamiento. La inundación de los sectores Lucha de los Pobres y 50 Casas se suscitó por el desbordamiento del río Teaone, el río se encuentra con tendencia a disminuir de nivel.
Afectaciones:	-50 familias, 214 personas afectadas (información en evaluación).
Acciones de respuesta:	UGR Esmeraldas confirmó el estado de la vía de primero orden y el río Teaone, adicional se encuentran en territorio realizando el levantamiento de información. SGR en conjunto con Gobernación, GAD Cantonal y Cuerpo de Bomberos Esmeraldas realizó la entrega de AH (54 Kits de Primera Respuesta KPRH) en el sector Lucha de los Pobres.
Fuentes de información:	UGR Atacames / MAG/SGR Umeva Esmeraldas.



Inundación

Localización:	Esmeraldas/Quinindé/Cube/varios sectores.
Antecedentes:	Por lluvias suscitadas la noche de 29/01/2024 y la madrugada del 30/01/2024 se registró el desbordamiento del río Cube, afectando varios sectores de la parroquia y una vía de tercer orden en los tramos Roto-Cube y Pircuta-Atahuales , cabe recalcar que la vía de tercer orden se encontraba cerrada al paso vehicular.
Situación actual:	La vía de tercer orden ya no presenta anegamiento y se encuentra habilitada con precaución a conducir. En el levantamiento de información realizado por el MAG se identificaron cultivos afectados. El río Cube se encuentra con tendencia a aumentar de nivel.
Afectaciones:	- 50 HA de cultivos (Dato preliminar). - 40 metros lineales.
Acciones de respuesta:	Prefectura Esmeraldas indicó el estado de la vía y los metros lineales que sufrió la vía por el anegamiento. La UGR Quinindé informó el estado del río. MAG continúa realizando inspecciones e indicó los datos preliminares de las hectáreas de cultivo afectadas.

REPORTE DE MONITOREO DE AMENAZAS Y EVENTOS PELIGROSOS – No. 0066

Fecha y Hora de actualización: domingo, 04 de febrero de 2024 – 04:07:04 / Página 4 de 14

Fuentes de información: Prefectura Esmeraldas/MAG/UGR Quinindé/Umeva Esmeraldas.



Inundación

Localización:	Esmeraldas/Esmeraldas/ Carlos Concha/ Varias recintos
Antecedentes:	Por lluvias suscitadas la madrugada del 30/01/2024 se registró el desbordamiento del río Teaone
Situación actual:	El COE Cantonal Esmeraldas sesionó en las instalaciones del Cuerpo de Bomberos Esmeraldas. Se produce inundación en varios sectores de la parroquia.
Afectaciones:	--
Acciones de respuesta:	UGR Quinindé confirmó el evento y coordina recursos para realizar inspecciones en los sectores. Personal del MAG se encuentra en territorio realizando inspecciones.
Fuentes de información:	UGR Quinindé/ MAG/SGR Umeva Esmeraldas.



Inundación

Localización:	Esmeraldas/ Esmeraldas/ Vuelta Larga/ Gatazo, Vuelta Larga
Antecedentes:	Debido a lluvias registradas la noche del 29/01/2024, se suscitó una inundación en el sector.
Situación actual:	En la entrega de asistencia humanitaria de la SGR-CZ1 se registraron a familias afectadas del sector Gatazo. Las familias afectadas se encuentran pernoctando en sus mismas viviendas. El río Teaone se encuentra normal. Los sectores Gatazo y Vuelta Larga ya no presentan anegamiento.
Afectaciones:	-73 familias (315 personas afectadas dato preliminar).
Acciones de respuesta:	SGR-CZ1 con apoyo de Cuerpo de Bomberos Esmeraldas, Fuerzas Armadas, GAD Cantonal Esmeraldas, MIES y Cruz Roja se realizó la entrega de Asistencia Humanitaria en el sector de Gatazo. La SGR-CZ1 coordina acciones de MTT4 Cantonal con la finalidad de organizar las actividades del día 02/02/2024.
Fuentes de información:	Cuerpo de Bomberos Esmeraldas/ Umeva Esmeraldas.



Deslizamiento

Localización:	Carchi/Tulcán/Chical/ San Marcos – La Cascada.
Antecedentes:	Debido a las lluvias registradas la madrugada del 04/01/2024, se suscitó un deslizamiento de gran magnitud afectando gran parte del sector poblado de la comunidad Awá, también afectó al servicio de energía eléctrica, y hubo personas desaparecidas, heridas y evacuadas. El sector es un sitio lejano por la vía terrestre, desde el cantón Tulcán al sector son 8 horas aproximadamente. El COE Cantonal de Tulcán se mantiene activo para coordinar acciones de respuesta frente al evento suscitado. SGR realizó el levantamiento de información para evaluación y análisis de riesgos en la zona, adicional, se entregó asistencia humanitaria a las familias afectadas, misma que fue gestionada por varias instituciones privadas en coordinación con la SGR. Mediante la Resolución de Emergencia GAD-MT NRO. 002-2024, con fecha 12/01/2024, en el art. 1., resuelve: Declarar en Emergencia al GAD C Tulcán, por el lapso de 60 días, a fin de intervenir y controlar de forma inmediata la situación inminente que está sufriendo el cantón por la época invernal específicamente en la parroquia El Chical, comunidad San Marcos sector La Cascada donde se presentó un movimiento en masa de gran magnitud.
Situación actual:	Se realizó el ingreso de asistencia humanitaria complementaria interinstitucional en el helicóptero SUPER PUMA de las FFAA.
Afectaciones:	- 3 personas fallecidas - 1 desaparecido - 5 personas heridas - 7 personas rescatadas con vida - 16 familias impactadas y 68 personas impactadas (13 familias afectadas y 55 personas afectados; 3 familias damnificadas y 13 personas damnificadas) - 2 viviendas destruidas - 6 viviendas afectadas - 100% de energía eléctrica afectado (restablecido) - 5 bienes públicos afectados (1500 metros del cable alumbrado eléctrico, 3 postes de luz y 1 transformador)
Acciones de respuesta:	La Gobernación del Carchi en coordinación con FFAA gestionó el helicóptero para ingresar la asistencia humanitaria, el 20/01/2024 FFAA realizó el vuelo. El 20/01/2024 se realizó el ingreso de asistencia humanitaria complementaria gestionada por: MINEDUC, MIES y GAD C Tulcán. El 12/01/2024 se emitió la Resolución de Declaratoria de Emergencia por parte del GAD C Tulcán.
Fuentes de información:	SGR CZ1 Unidad de Monitoreo Carchi/ SIS ECU 911/ MSP/ UGR GAD C Tulcán / GAD Parroquial Chica.

ZONA 2

Déficit Hídrico

Localización:	Orellana/Francisco de Orellana/San José de Guayusa/Rumipamba y Atacapi
----------------------	--

REPORTE DE MONITOREO DE AMENAZAS Y EVENTOS PELIGROSOS – No. 0066

Fecha y Hora de actualización: domingo, 04 de febrero de 2024 – 04:07:04 / Página 5 de 14



Antecedentes:	Debido a la falta de precipitaciones en los últimos días se reporta la disminución de nivel de esteros y ojos de agua afectando con desabastecimiento de agua a 2 instituciones educativas y alrededor de 15 familias de las comunidades Atacapi y Rumipamba.
Situación actual:	El evento se encuentra bajo evaluación.
Afectaciones:	---
Acciones de respuesta:	GAD Municipal de Francisco de Orellana informa que están coordinando la dotación de agua mediante tanqueros.
Fuentes de información:	SGR Umeva Napo-Orellana, GAD Municipal de Francisco de Orellana



Socavamiento	
Localización:	Napo/El Chaco/Gonzalo Díaz De Pineda (El Bombón)/San Rafael, Piedra Fina 2, San Luis, San Carlos, vía Y de Baeza-Lago Agrío [E45].
Antecedentes:	Debido al proceso erosivo desarrollado desde febrero del 2020, el río Quijos (Alto Coca) mantiene en riesgo a varias viviendas y sectores estratégicos, tales como: la Red Estatal Vial [E45], Hidroeléctrica Coca Codo Sinclair, tuberías de SOTE, Poliducto Shushufindi – Quito y OCP. Se mantiene la declaratoria emitida mediante resolución SGR-058-2021 de cambiar el nivel de alerta Naranja a Roja.
Situación actual:	El frente de erosión se encuentra en la abscisa 7+500 por 180 días (21/01/2024). La vía El Chaco-Reventador se encuentra habilitada.
Afectaciones:	<ul style="list-style-type: none"> - Desde el 2020 a la fecha las afectaciones son las siguientes: - 122 personas afectadas - 27692 personas afectadas indirectas - 76 personas damnificadas - 105 personas evacuadas - 7 viviendas destruidas - 1120 metros de vía afectadas - 4 puentes destruidos: (Puente sobre el río Montana, Marker, Ventana 2 y Puente Piedra Fina 2) - 4 bienes Afectados: (tuberías del SOTE, Poliducto Shushufindi- Quito y OCP, Sistema de Agua Potable de San Luis ,05/09/2023 bus interprovincial) - 100.03 Ha de Cultivo perdidos - 3448 animales de granja afectados y muertos
Acciones de respuesta:	El 30/12/2023, MTOP junto a otras instituciones como GAD Municipal El Chaco, GAD Municipal de Gonzalo Pizarro, GAD Provincial de Sucumbíos y Petroecuador, habilitaron al 100% el puente bailey. La Comisión Ejecutora Río Coca - CELEC EP, SGR CZ2 y CCGR San Luis realizan monitoreo constante.
Fuentes de información:	SGR CZ2 Unidad de Monitoreo Napo-Orellana/CELEC EP/GAD Municipal El Chaco/MTOP/teniente Político Gonzalo Díaz de Pineda

ZONA 3



Deslizamiento Alausí:	
Localización:	Chimborazo/Alausí/Alausí, Cabecera Cantonal/Casual, vía Guamote – Alausí [E-35].
Antecedentes:	<p>El 09/12/2022, se produjo un hundimiento en la vía de primer orden, lo que inhabilitó el paso vehicular en ese momento.</p> <p>El día 26/03/2023, se produjo un deslizamiento donde cedió el cerro Casual destruyendo viviendas y causando pérdidas de vidas en los barrios Nuevo Alausí y Casual.</p> <p>Mediante RESOLUCIÓN Nro. SGR-111-2023, se determinó: CAMBIAR EL NIVEL DE ALERTA AMARILLA A NARANJA por movimientos en masa en el área de 214 hectáreas, que comprende el sector: Casual y los barrios: La Esperanza, Control Norte, Nueva Alausí, Pircapamba y Bua, del cantón Alausí y, RATIFICAR el estado de ALERTA AMARILLA en el área de 38,07 hectáreas, considerando la actualización del análisis y observaciones técnicas realizadas en campo.</p> <p>El COE Cantonal de Alausí sigue activo, y según las últimas resoluciones del 30/10/2023:</p> <p>MTOP analiza la creación de una variante mediante estudios conjuntos con la ESPOL o la creación de una variante desde Aypud hasta la feria de ganado en la vía a Chunchi (E-35).</p> <p>Se planifica inspección de parte de OOPP del GAD Provincial para intervenir en los tramos que sean necesarios.</p> <p>MTOP mediante Oficio Nro. MTOP-DDCH-23-1819-OF comunica que no ha otorgado ninguna autorización para la imposición de peajes en las vías de acceso al Cantón Alausí, Además, es importante destacar que las comunidades circundantes al mencionado cantón han establecido tales cargos sin el respaldo ni el consentimiento de esta entidad gubernamental.</p> <p>GADMC Alausí, la Comisaría Municipal y de Construcción mediante MEMORANDO Nro. ALAUSI-DACMC-2023-0161-M comunica que la comunidad Pueblo Viejo hace caso omiso a los informes emitidos para mantener cerrada el paso y desafía a la fuerza pública PPNN en la labor de mantener cerrada la calle, además recomienda a OOPP del GADMC el inicio de acciones administrativas y judiciales en razón del presunto cometimiento de delitos.</p>
Situación actual:	El secretario de la SGR, cumple agenda en territorio y mantuvo una importante reunión con técnicos de la Universidad Central del Ecuador de la Facultad de Geología, Patricia Núñez Asambleísta de Chimborazo, PUND, donde socializaron los estudios técnicos sobre el deslizamiento, para establecer líneas de acción entorno al post evento del 26. Además, se realizó la décima reunión del Comité Técnico Itinerante en Alausí, liderada por el IIGE. Se discuten los avances en cuanto a la recuperación de la zona y la hoja de ruta interinstitucional con próximos pasos.
Afectaciones:	<ul style="list-style-type: none"> - 65 personas fallecidas. - 44 personas heridas. - 225 personas afectadas - 800 personas damnificadas (evacuadas hacia los alojamientos temporales).

REPORTE DE MONITOREO DE AMENAZAS Y EVENTOS PELIGROSOS – No. 0066

Fecha y Hora de actualización: domingo, 04 de febrero de 2024 – 04:07:04 / Página 6 de 14

	<ul style="list-style-type: none"> - 10 personas desaparecidas. - 104 viviendas afectadas - 57 viviendas destruidas - 1 Unidad Educativa afectada estructuralmente (U.E. Federico González Suárez). - 2 Unidades Educativas afectadas funcionalmente (Unidad Educativa Ciudad De Alausi; Unidad Educativa San Francisco De Sales). - 3 bienes públicos afectados (25% de red de alumbrado público afectado y 40 % de servicio de agua potable afectado, 20 % de servicio de alcantarillado afectado). - 2 bienes públicos destruidos (1 Estadio y 1 coliseo). - 1 bien privado afectado (Hostería Pircapamba). - 2 bienes privados destruidos (Asadero Don Fausto y Damada – cafetería). - 20 ha de cultivos afectados. - 6 ha de cultivos y pasto destruidos. - 230 Animales afectados. - 2320 metros de vía afectada (1120 metros de vía de Primer orden y 1200 en vía de segundo orden. - 427 metros de línea férrea destruida.
Acciones de respuesta:	SGR, UCE, PUND y IIGE se reúnen para coordinar avances para la recuperación de la zona cero.
Fuentes de información:	SGR CZ3 Unidad de Monitoreo Tungurahua/COE Cantonal Alausi /MTT-4/MTT-7.

ZONA 4



Inundación

Localización:	Manabí/Pedernales/Cojimiés/Varios Sectores
Antecedentes:	Debido a lluvias presentadas en horas de la madrugada del 30/01/2024 se produjo el desbordamiento del río Beche
Situación actual:	En sesión de COE realizada el día 31/01/2024 las 08:00 el Alcalde dispuso que las mesas técnicas de trabajos se mantengan activas para seguir coordinando las acciones de atención en cada sector afectado, se coordinó con MSP y Consejo Provincial brigadas médicas para atención a las familias afectadas. SGR-CZ4 realizó entrega de Asistencia Humanitaria en el sector de Cheve a 51 familias afectadas (230 personas) por el evento, indica personal en territorio que el día de mañana 01/02/2024 se continuarán con las entregas y los datos podrían variar, al momento nivel de los ríos han bajado y se encuentran con tendencia a disminución de nivel.
Afectaciones:	<ul style="list-style-type: none"> -94 viviendas afectadas -94 familias afectadas (800 personas afectadas) -10 viviendas destruidas -10 familias damnificadas (90 personas damnificadas.) -2 Centro de Salud afectado (Centro de Salud Cojimiés, Centro de Salud Cheve)
Acciones de respuesta:	SGR-CZ4 realizó entrega de Asistencia Humanitaria con apoyo de UGR Cantonal. MSP Brinda atención en brigada medica. Consejo Provincial gestiona una brigada médica para atención de los afectados.
Fuentes de información:	SGR Monitoreo Manabí/UGR GAD Pedernales/ CB Pedernales



Inundación

Localización:	Manabí/Pedernales/Pedernales/Varios Sectores
Antecedentes:	Debido a lluvias presentadas en horas de la madrugada del 30/01/2024 se produjo la inundación en varios sectores
Situación actual:	UGR GAD Cantonal reporta inundación en varios sectores (Ducto Cajón, Brisas del Pacífico, María Luisa 1 y 2, Virgen del cisne, La Gerónima 4ta etapa, Cabuya, Chorrera), así como el desbordamiento del río La Violeta. Los Centros de Salud afectados con filtraciones menores en el techo, los mismos se encuentran operativos.
Afectaciones:	<ul style="list-style-type: none"> -1 U. E. afectada -2 Bienes privados afectados (1 Hotel y 1 camaronera) -3 viviendas afectadas -3 familias afectadas (12 personas afectadas) -3 Centros de Saluds afectados (Hospital Básico Francisco Vásquez Balda, Hospital Móvil, Centro de Salud Tipo B)
Acciones de respuesta:	Reunión del GT2 Cantonal y activación de COE Cantonal para verificar afectaciones y futuras acciones de respuesta. SGR CZ4 coordinó acciones con puntos focales para dar atención al evento. MSP realizó el levantamiento de la información. UGR GAD continúa realizando el levantamiento de información. SGR- CZ4 UMEVA Manabí realiza el seguimiento del evento.
Fuentes de información:	SGR Monitoreo Manabí/UGR GAD Pedernales/ CB Pedernales

ZONA 5

Socavamiento

Localización:	Bolívar/Echeandia / Echeandia/ varios sectores, El Congreso, vía al Guabito, San José de Camarón, Congreso la Y", vía San José de Camarón a Carimara, Pitiambe, Cruce de la Libertad y Congreso, San Eduardo, Estero de Damas, vía a Plaza Roja y Malecón Alto y Bajo.
----------------------	--

REPORTE DE MONITOREO DE AMENAZAS Y EVENTOS PELIGROSOS – No. 0066

Fecha y Hora de actualización: domingo, 04 de febrero de 2024 – 04:07:04 / Página 7 de 14



Antecedentes:	El 29/01/2024 a causa de las lluvias registradas y el aumento del caudal del río el Congreso, Soloma, San Camilo y el Estero (SN) en la madrugada del 29/01/2024, se originó el socavamiento de las bases de los puentes, en el sector El Congreso - vía al Guabito quedando inhabilitado el paso. En "El Congreso la Y" se encuentra habilitado el tránsito y en el sector de San José de Camarón se encuentra parcialmente habilitado el paso vehicular. La vía de tercer orden de San José de Camarón a Carimara se encuentra obstaculizado totalmente el paso vehicular.
Situación actual:	UGR del GAD Echeandía y UPREA de la SGR Bolívar mediante recorrido realizado reportan, que debido al incremento del río San Eduardo, Estero de Damas y Estero Chinivi, se originaron socavamientos de las bases en los puentes vehiculares de los sectores de Pitiambe, San Eduardo y Estero de Damas, mismos que se encuentran habilitados. Se produjo la destrucción de las aletas de la alcantarilla de armado en el sector de Cruce de la Libertad y Congreso. En la vía a Plaza Roja arrasó material pétreo afectando a la vía de tercer orden, misma que se encuentra parcialmente habilitada. Además se dio el arrastre de material de la protección de las bases de las viviendas que se encuentra a las riberas de río Soloma en el sector del Malecón Bajo y Alto.
Afectaciones:	-6 puentes afectados (vehicular) -3 bienes públicos afectados (poste, muro de piedra escollera, alcantarilla de armado) -47 metros lineales de vía afectada.
Acciones de respuesta:	Coordinador zonal 5 de La SGR en conjunto con Gobernador, director del MTOP, JEPOL, UGR, Director Obras Publicas y Director de Planificación del GAD Echeandía realizaron recorrido por las zonas afectadas y coordinan acciones para la atención del evento. GAD Provincial en coordinación con el GAD Echeandía realizan trabajos de protección de las riberas con el desazolve y encauzamiento del río San Camilo y Soloma en el sector de San José de Camarón y Malecón Bajo y Alto. MTOP Bolívar realiza trabajos de reforzamiento de las bases del puente en el sector de Pitiambe. GAD Echeandía realiza trabajos de limpieza y rehabilitación de la vía de tercer orden en el sector de vía a Plaza Roja. GAD Echeandía y de la Empresa Privada Contratada por el GAD Echeandía realiza trabajos de limpieza y desazolve del cauce del río el Congreso y acumulación de material pétreo para el reforzamiento de las bases del puente en el sector "Congreso la Y".
Fuentes de información:	GAD Cantonal, CNEL, GAD Provincial, SGR Unidad de Monitoreo Bolívar.



Inundación	
Localización:	Los Ríos/Ventanas/Chacarita/ rcto. Chacarita - río Bobo
Antecedentes:	Debido a las lluvias suscitadas en la madrugada del 31/01/2024, se reportó desbordamiento del río Caracol, mismo que afectó una vía de tercer orden, 1 muro de contención y a cultivos del lugar.
Situación actual:	El río Bobo se encuentra en su nivel normal, las familias afectadas se mantienen en sus viviendas sin presencia de agua y se gestiona la entrega de ayuda humanitaria con SGR.
Afectaciones:	- 8 viviendas afectadas - 8 familias afectadas - 27 personas afectadas - 1 bien público afectado (poste de luz)
Acciones de respuesta:	UGR Ventanas facilitó documento EVIN y realizó verificación de novedades
Fuentes de información:	Ministerio de Gobierno - Jefatura Política de Babahoyo/MAG/SGR-Unidad de Monitoreo Los Ríos.



Inundación	
Localización:	Los Ríos/Babahoyo/Pimocha/rcto. Chan Chan - Lomas de hojarasca - río Caracol
Antecedentes:	Debido a las lluvias suscitadas en la madrugada del 31/01/2024, se reportó desbordamiento del río Caracol, mismo que afectó una vía de tercer orden, 1 muro de contención y a cultivos del lugar.
Situación actual:	Actualmente el río continúa desbordado con presencia de agua en la vía mencionada que inicia desde la entrada de Pimocha hacia el Rcto. Chan Chan, por lo que se encuentra habilitada con precaución.
Afectaciones:	- 50 metros lineales afectados - 1 bien público afectado (muro de contención) - 400 ha. de cultivos afectados (Arroz) - 75 productores con cultivos afectados - 200 ha. de cultivos con pérdida total (arroz) - 75 productores con cultivos con pérdida total
Acciones de respuesta:	MAG brindó asesoramiento técnico, los agricultores afectados se encuentran registrados en la plataforma para ser beneficiados con paquetes tecnológicos (kit de semillas de arroz con fertilizante para el ciclo de verano), mismos que serán entregados al culminar la época lluviosa y a su vez facilitó matriz MAAPEA.
Fuentes de información:	Ministerio de Gobierno - Jefatura Política de Babahoyo/MAG/SGR-Unidad de Monitoreo Los Ríos.



Inundación	
Localización:	Zonal 5/Los Ríos/Puebloviejo/Puerto Pechiche/ rcto. El Limal - río Puebloviejo
Antecedentes:	Debido a las lluvias suscitadas en la madrugada del 31/01/2024, se reportó el desbordamiento del río Puebloviejo, mismo que afectó a cultivos con varias viviendas del lugar.
Situación actual:	Actualmente el río se mantiene desbordado y las familias continúan en las viviendas con presencia de agua.

REPORTE DE MONITOREO DE AMENAZAS Y EVENTOS PELIGROSOS – No. 0066

Fecha y Hora de actualización: domingo, 04 de febrero de 2024 – 04:07:04 / Página 8 de 14

Afectaciones:	- 3 viviendas afectadas - 3 familias afectadas - 11 personas afectadas
Acciones de respuesta:	UGR Pueblo Viejo realizó levantamiento EVIN el 31/01/2024
Fuentes de información:	Ministerio de Gobierno – Jefatura Política de Babahoyo/MAG/SGR-Unidad de Monitoreo Los Ríos.

Vendaval



Localización:	Los Ríos/Babahoyo/Clemente Baquerizo/cdla. Puerta Negra – cerca de la Casa Comunal
Antecedentes:	Debido a las lluvias acompañadas de fuertes vientos la noche del 30/04/2023, se suscitó un vendaval, que deja varias viviendas afectadas.
Situación actual:	Las familias evacuadas el 30/01/2024 retornaron a sus viviendas en horas de la mañana del 31/01/2024, adicional 1 nueva familia se movilizó a casa acogiente por prevención, mientras que las demás se mantienen en sus viviendas.
Afectaciones:	- 7 viviendas afectadas - 10 familias afectadas (1 familias en casa acogiente) - 49 personas afectadas (4 personas en casa acogiente)
Acciones de respuesta:	UGR Babahoyo realizó inspección técnica el 31/01/2024 con levantamiento EVIN, mismo que será facilitará una vez finalizado.
Fuentes de información:	UGR Babahoyo/ SGR-Unidad de Monitoreo Los Ríos.

Inundación



Localización:	Los Ríos/Ventanas/Ventanas/Los Girasoles (Humedal abras de Mantequilla) - 5 de Agosto - Bellavista
Antecedentes:	Debido a la presencia de fuertes lluvias la madrugada del 29/01/2024, como también el incremento del caudal del río Ventanas con acumulación de aguas lluvias en el "Humedal abras de Mantequilla", en donde 2 familias de 10 personas fueron evacuadas hacia un alojamiento temporal.
Situación actual:	El río Ventanas se encuentra en su nivel normal, la familia evacuada continúa en la casa comunal Los Girasoles, el COE Ventanas permanece activo y se gestiona la entrega de ayuda humanitaria con SGR.
Afectaciones:	- 197 viviendas afectadas - 197 familias afectadas (2 familias evacuadas) - 660 personas afectadas (10 personas evacuadas)
Acciones de respuesta:	UGR Ventanas facilitó documento EVIN y realizó verificación de novedades.
Fuentes de información:	SGR- UPREA/Jefatura Política de Ventanas – ministerio de Gobierno/Cruz Roja/SGR-Unidad de Monitoreo Los Ríos.

Inundación



Localización:	Los Ríos/Urdueta/Ricaurte/rcto. Roblecito - La Troncal - - Rcto. Santo Tomas - La Hojita - río Catarama - río Pijullo
Antecedentes:	Debido a la presencia de fuertes lluvias la madrugada del 29/01/2024, se reportó la rotura de un muro de contención, provocando el desbordamiento de los río Pijullo con Catarama, dejando consigo afectaciones en el sitio.
Situación actual:	Luego de la recepción de matriz MAAPEA, se actualizan los datos de afectación suscitados en el sitio, actualmente los caudales se encuentran tendencia a aumentar de nivel, las familias evacuadas continúan en casa acogiente, mientras el restante de familias afectadas se mantienen en sus viviendas con presencia de agua.
Afectaciones:	- 66 viviendas afectadas - 66 familias afectadas (15 familias evacuadas) - 239 personas afectadas (49 personas evacuadas) - 1 bien público destruido (rotura de muro) - 138 ha. de cultivos afectados (cacao, plátano, banano, maíz duro) - 32 productores con cultivos afectados
Acciones de respuesta:	MAG brindó asesoramiento técnico, los agricultores afectados se encuentran registrados en la plataforma para ser beneficiados con paquetes tecnológicos (kit de semillas con fertilizante para el ciclo de verano), mismos que serán entregados al culminar la época lluviosa y a su vez facilitó matriz MAAPEA.
Fuentes de información:	Jefatura Política de Urdueta - Ministerio de Gobierno/UGR Urdueta/SGR-Unidad de Monitoreo Los Ríos.

Inundación

Localización:	Los Ríos/Montalvo/Montalvo/rcto. Maravilla - rcto. San José - Rcto. Lola Grande - Rcto. Lola Chica - Sector de La Ciudad Perdida - río Santa Rosa
----------------------	---

REPORTE DE MONITOREO DE AMENAZAS Y EVENTOS PELIGROSOS – No. 0066

Fecha y Hora de actualización: domingo, 04 de febrero de 2024 – 04:07:04 / Página 9 de 14



Antecedentes:	Debido a la presencia de fuertes lluvias la madrugada del 29/01/2024, se reportó el desbordamiento del río Santa Rosa, mismo que dejó varias viviendas afectadas con leve presencia de agua, la rotura de un muro de contención y una vía de 3er orden afectada que va desde el rcto. La Maravilla hacia el Rcto. La Lola.
Situación actual:	Luego de la recepción del documento EVIN, se actualiza los datos de afectación suscitados en el sitio, actualmente el caudal del río se encuentra con tendencia a aumentar de nivel, las familias continúan en sus viviendas sin presencia de agua, la vía de tercer orden se mantiene cerrada manteniendo incomunicados a los habitantes de los sectores mencionados, y adicional a ello se acepta el reporte de afectaciones a cultivos.
Afectaciones:	<ul style="list-style-type: none"> - 2 viviendas afectadas - 2 familias afectadas - 8 personas afectadas - 1 Bien público destruido (muro de contención) - 200 ha. de cultivos afectados (Arroz – Cacao) - 35 productores con cultivos afectados - 150 metros lineales afectados
Acciones de respuesta:	UGR Montalvo facilitó documento EVIN el 31/01/2024. MAG facilitó matriz MAAPEA el 31/01/2024.
Fuentes de información:	Ministerio de Gobierno – Jefatura Política de Montalvo/UGR Montalvo/SGR-Unidad de Monitoreo Los Ríos.



Inundación	
Localización:	Los Ríos/Ventanas/10 de noviembre/ Paz de Dios - Los Almendros - José Joaquín de Olmedo - Poza - Manglar - Santa Rosa - Demetrio Aguilera - 20 de Noviembre -río Ventanas
Antecedentes:	Debido a la presencia de fuertes lluvias en la madrugada del 29/01/2024, provocaron el aumento del caudal del río Ventanas con acumulación de aguas lluvias.
Situación actual:	El río Ventanas se encuentra en su nivel normal, las familias afectadas se mantienen en sus viviendas, actualmente no se visualiza presencia de agua en las viviendas y se gestiona la entrega de ayuda humanitaria con SGR.
Afectaciones:	<ul style="list-style-type: none"> - 365 viviendas afectadas - 365 familias afectadas - 1223 personas afectadas
Acciones de respuesta:	UGR Ventanas facilitó documento EVIN y realizó verificación de novedades el 01/02/2024.
Fuentes de información:	Ministerio de Gobierno – Jefatura Política de Montalvo/UGR Montalvo/SGR-Unidad de Monitoreo Los Ríos.



Aluvión	
Localización:	Bolívar / Chimbo / Telimbela / varios sectores, Centro de Telimbela, San Francisco Chico.
Antecedentes:	A causa de las lluvias registradas en la madrugada del 29/01/2024, se produjo un aluvión y originó el taponamiento de la alcantarilla de la vía de tercer orden que conduce desde Telimbela a Caluma a la altura del sector de San Francisco Chico.
Situación actual:	a causa del aluvión se produjo el aumento del caudal del río Telimbela, el cual socavó las bases del puente vehicular del ingreso a la parroquia Telimbela, el paso se encuentra cerrado al paso vehicular.
Afectaciones:	<ul style="list-style-type: none"> - 1 puente afectado(vehicular) - 2 bienes públicos afectados (1 alcantarilla y calles de la parroquia) - Teniente Político de la parroquia de Telimbela confirmó el evento.
Acciones de respuesta:	<ul style="list-style-type: none"> - La SGR Bolívar informa al GAD Provincial para su intervención de acuerdo a sus competencias. - Maquinaria del GAD Parroquial de Telimbela realiza trabajos de limpieza de escombros en el sector de San Francisco Chico.
Fuentes de información:	TEPOL, SGR Unidad de Monitoreo Bolívar.



Inundación	
Localización:	Los Ríos/Babahoyo/Caracol/ Subcentro Caracol - 10 de agosto - José Caguana y Mundo Celeste
Antecedentes:	Debido a las lluvias suscitadas en la madrugada del 29/01/2024, se reportó acumulación de aguas lluvias, mismas que dejan consigo afectación con ingreso de agua en un Subcentro de Salud, en una vía de primer orden e ingreso a una vivienda de un señor de tercera edad.
Situación actual:	Mediante la recepción de documento EVIN, se reportó que debido a las acumulación de aguas lluvias, se suscitó el colapso de una vivienda de material de caña con madera, actualmente su único integrante se encuentra en casa acogiente de familiares, aún se visualiza estancamiento de agua en calles como en el subcentro, mismo que continúa brindado su atención en las instalaciones del GAD Parroquial.
Afectaciones:	<ul style="list-style-type: none"> - 1 vivienda destruida (caña - madera) - 1 familia de 1 integrante damnificado. (casa acogiente) - 1 bien público afectado (Subcentro Caracol) - 20 metros lineales afectados
Acciones de respuesta:	<ul style="list-style-type: none"> - UGR Babahoyo realizó y facilitó documento EVIN el 30/01/2024 - Teniente Política de Caracol realizó verificación de novedades
Fuentes de información:	Ministerio de Gobierno - Tenencia Política de Caracol/SGR-Unidad de Monitoreo Los Ríos.

REPORTE DE MONITOREO DE AMENAZAS Y EVENTOS PELIGROSOS – No. 0066

Fecha y Hora de actualización: domingo, 04 de febrero de 2024 – 04:07:04 / Página 10 de 14

ZONA 6



Deslizamiento

Localización:	Azuay/Santa Isabel/Santa Isabel/La Cría.
Antecedentes:	El 03/06/2022, se suscitó un deslizamiento producto de la saturación del suelo originado por la combinación del deficiente sistema de riego en el sector, del taponamiento de diferentes quebradas y la deficiencia en el drenaje del terreno. El 06/04/2023, la SGR emitió el cambio a ALERTA NARANJA El 20/06/2023 MIES entregó Bonos de Contingencia a 22 familias afectadas de la comunidad La Cría.
Situación actual:	Con fecha 23 de Enero del 2024 UGR Santa Isabel informa que para dar cumplimiento a las resoluciones establecidas el 10/01-2024 por el COE Cantonal Santa Isabel, se han realizado las siguientes acciones: 1. Se mantienen activadas las siete (7) mesas técnicas de trabajo y los tres (3) grupos de trabajo del COE Cantonal de Santa Isabel. 2. Se elaboró y entregó informe de recomendación de cambio de uso del suelo al Concejo Cantonal de Santa Isabel. 3. Se entregó de informe de justificativos técnicos para la declaración de zona inhabitable, a la Dirección de Planificación y Departamento Jurídico del GAD Santa Isabel. 4. SGR motivó la activación del COE provincial con la finalidad de dar a conocer a la plenaria sobre la situación actual del macro deslizamiento en el sector La Cría y dar atención desde cada una de sus competencias como MTT-P y GTT. 5. Se realizó la reunión y socialización de la propuesta de habilitación de la vía Sulupali Grande – Sauce Loma – El Progreso con el Departamento de Vialidad del GAD Provincial. 6. Se entregaron los estudios y diseños a la Gobernación del Azuay y CELEC para la evaluación del problema y determinación de soluciones. 7. Se actualizan los datos de afectados y damnificados, así como las personas en el AT y otras modalidades de AT. 8. Se adecuan los espacios en el Alojamiento Temporal por parte del Municipio de Santa Isabel. 9. Se programó la capacitación al personal municipal por parte de la SGR. 10. Se enviaron oficios al GAD Provincial para la inclusión de los estudios de los sistemas de riesgo en la planificación operativa anual. 11. Se realizó la solicitud de gestión interinstitucional para la realización de estudios de zonificación geotectónica en los sectores de proyección urbana. 12. Se elabora el plan de respuesta para la atención a las familias que permanecen dentro de la zona de influencia del macro deslizamiento de La Cría.
Afectaciones:	<ul style="list-style-type: none"> - 82 familias afectadas (308 personas) - 8 familias damnificadas (25 personas que permanecen en casa de familias acogientes) - 130 personas evacuadas (albergue temporal) (Con fecha 15/08/2023 se encuentran en el albergue 38 familias 104 personas) - 38 familias evacuadas. - 44 viviendas afectadas - 8 viviendas destruidas - 3 bienes privados afectados (capilla, casa comunal, cancha central) - 2 bienes públicos afectados
Acciones de respuesta:	UGR Santa Isabel en conjunto con SGR CZ6 realizan acciones de atención a la emergencia
Fuentes de información:	SGR CZ6 Unidad de Monitoreo Azuay-Cañar.

ZONA 8



Contaminación Ambiental

Localización:	Guayas/ Guayaquil/ Chongón /Km 28 vía a la costa – canal Chongón.
Antecedentes:	El 19/01/2024 Se produjo una contaminación en el canal de Chongón, a causa de una fuga de combustible en las tuberías de PETROECUADOR, el combustible (diésel) cayó a dicho canal, por lo que al momento se encuentra suspendido el suministro de agua, hasta realizar la limpieza.
Situación actual:	PETROECUADOR y EPA, permanecen realizando los trabajos en el lugar. SGR; INTERAGUA y Prefectura realizaron entrega de asistencia humanitaria en los sectores afectados.
Afectaciones:	- 1 bien público afectado (canal de agua)
Acciones de respuesta:	SGR realizó entrega de asistencia humanitaria (agua, baldes y sachets cloradores) Interagua realizó distribución de agua potable, mediante tanqueros en los sectores afectados y limpieza de canal Prefectura del Guayas realizó entrega de bidones agua, Kit de alimentos PETROECUADOR, EPA y Cuerpo de Ingenieros del Ejército siguen realizando los trabajos de limpieza del canal
Fuentes de información:	SGR CZ5 Unidad de Monitoreo Guayas/ EPA / MAATE

3. Monitoreo de estado de vías afectadas por eventos peligrosos

01 VÍA DE PRIMER ORDEN CERRADA:

REPORTE DE MONITOREO DE AMENAZAS Y EVENTOS PELIGROSOS - No. 0066

Fecha y Hora de actualización: domingo, 04 de febrero de 2024 - 04:07:04 / Página 11 de 14

No.	Provincia	Cantón	Parroquia	Sector/Via	Evento Peligroso	Afectación (mts lineales)	Fecha del evento	Vías alternas
1	Chimborazo	Alausí	Alausí	Casual y Nuevo Alausí, vía Alausí - Guamote [E-35]	DESLIZAMIENTO	2320	26/03/2023	vía alterna del tercer orden Riobamba Guasuntos Alausí - sub tramo Vishud Guasuntos.

37 VÍAS DE PRIMER ORDEN PARCIALMENTE HABILITADAS:

No.	Provincia	Cantón	Parroquia	Sector/Via	Evento Peligroso	Afectación (mts lineales)	Fecha del evento	Vías alternas
1	Loja	Malacatos	El Porvenir	El Porvenir, vía Loja-Malacatos [E35]	DESLIZAMIENTO	--	02/02/2024	Ninguna
2	Tungurahua	San Pedro de Pelileo	Pelileo	Guadalupe, vía Pelileo - Baños [E-30].	DESLIZAMIENTO	--	31/01/2024	Ninguna
3	Cotopaxi	Pujilí	Tingo	Tacajaló ingreso a la Esperanza, vía Pujilí - La Maná [E-30].	DESLIZAMIENTO	--	31/01/2024	Ninguna
4	Manabí	Pedernales	Pedernales	Vía Chamanga [E15]	SOCAVAMIENTO	---	30/01/2024	Ninguna
5	Manabí	Jama	Jama	Camarones Km 16, vía Jama - Pedernales [E15]	HUNDIMIENTO	2	30/01/2024	Ninguna
6	Santo Domingo de los Tsáchilas	Santo Domingo	Alluriquin	Km 83 Vía Aloag - Santo Domingo [E-20]	DESLIZAMIENTO	30	06/01/2024	Las Mercedes - Los Bancos.
7	El Oro	Balsas	Balsas	San José, vía Balsas - San José [E-50]	SOCAVAMIENTO	10	21/01/2024	Ninguna
8	Los Ríos	Babahoyo	Pimocha	Puente de Los Gemelos	SOCAVAMIENTO	6	19/01/2024	Ninguna
9	Imbabura	Cotacachi	García Moreno	entrada a Limones, vía Otavalo - Selva Alegre - Sanguangal - Las Golondrinas Km 89 [E29]	DESLIZAMIENTO	100	05/01/2024	Ninguna
10	Pichincha	Puerto Quito	Puerto Quito	Km 150, vía Mitad del Mundo - Río Blanco [E28]	COLAPSO ESTRUCTURAL	40	04/01/2024	Ninguna
11	Azuay	Sigsig	Sigsig	km 18+740, Vía Cuenca-Sigsig-Matanga [E-594]	DESLIZAMIENTO	30	02/01/2024	Ninguna
12	Cotopaxi	Latacunga	Eloy Alfaro	Por el night club El Bosque, vía Latacunga - Pujilí [E-30]	DESLIZAMIENTO	25	29/12/2023	Ninguna
13	Imbabura	Ibarra	Carolina	San Jerónimo-Guadalupe; vía Salinas - Lita km 114 [E10]	DESLIZAMIENTO	125	22/12/2023	Ninguna
14	Pichincha	Quito	Atahualpa	Vía 4 esquinas	SOCAVAMIENTO	---	19/12/2023	Ninguna
15	Morona Santiago	Limón Indanza	General Leonidas Plaza Gutiérrez (Limón)	Loma de la Virgen, vía Plan de Milagro-Gualaceo	DESLIZAMIENTO	26	12/12/2023	Cuenca-Guarumales-Méndez-Limón Indanza-Plan de Milagro.
16	Tungurahua	Baños de Agua Santa	Río Verde	San Jorge, vía Baños - Puyo [E30]	SOCAVAMIENTO	100	16/07/2023	Ninguna
17	Tungurahua	Baños de Agua Santa	Ulba	Agoyán, vía Baños - Puyo [E-30]	SOCAVAMIENTO	30	27/06/2023	Ninguna
18	Esmeraldas	Quinindé	Malimpia	Malimpia, E20 pasando el basurero a mano derecha	SOCAVAMIENTO	30	03/04/2023	Ninguna
19	Morona Santiago	Limón Indanza	Yunganza (Cab. en el rosario)	Km 35, El Rosario, vía Bella Unión - Limón [E45]	DESLIZAMIENTO	30	04/03/2023	Ninguna
20	Manabí	Manta	San Lorenzo	Ruta del Spondylus San Lorenzo - Santa Rosa [E15]	OLEAJE	1200	24/01/2023	Ninguna
21	Azuay	Sevilla de Oro	Palmas	km 76, Vía Paute Guarumales Méndez [E-40]	DESLIZAMIENTO	25	05/09/2022	Ninguna
22	Azuay	Sevilla de Oro	Palmas	km 61, Vía Paute Guarumales Méndez [E-40]	SOCAVAMIENTO	35	30/08/2022	Ninguna
23	Manabí	Puerto López	Salango	La Rinconada 5 Cerros, vía Puerto López - Santa Elena [E15].	HUNDIMIENTO	4	28/08/2022	Ninguna
24	Manabí	Sucre	Leonidas Plaza	Km 19, San Agustín-Tosagua [E-383]	SUBSIDENCIA	150	14/08/2022	Ninguna
25	Morona Santiago	Sucúa	Asunción	Sector paso Carreño [E45]	SOCAVAMIENTO	5	18/05/2022	Ninguna
26	Pichincha	Mejía	Manuel Cornejo A.	km 38 + 600, vía Alóag - Unión del Toachi [E20]	HUNDIMIENTO	15	25/02/2022	Ninguna
27	Esmeraldas	Quinindé	Rosa Zarate (Quinindé)	Km 68 Los Vergeles, vía Esmeraldas - Quinindé [E20]	HUNDIMIENTO	40	08/02/2022	Ninguna

REPORTE DE MONITOREO DE AMENAZAS Y EVENTOS PELIGROSOS - No. 0066

Fecha y Hora de actualización: domingo, 04 de febrero de 2024 - 04:07:04 / Página 12 de 14

No.	Provincia	Cantón	Parroquia	Sector/Via	Evento Peligroso	Afectación (mts lineales)	Fecha del evento	Vías alternas
28	Imbabura	Ibarra	Carolina	San Jerónimo; vía Salinas - Lita [E 10]	DESLIZAMIENTO	225	22/12/2021	1.- Ruta desde la E10 Guallupe - San Juan de Lachas (Carchi) - por la E 182 Gualchan - Chical - Maldonado - Tulcán - Ibarra 2.- Para vehículos livianos, E10 desde San Jerónimo - Buenos Aires - Cahuasqui - Tumbabiro.
29	Cañar	Cañar	Ingapirca	Via El tambo - Ingapirca - Honorato Vásquez km 8+100, km 15.	DESLIZAMIENTO	100	24/11/2021	Ninguna
30	Morona Santiago	Morona	Macas, cabecera cantonal y capital provincial	Via Macas-Puyo [E45], tramo puente sobre el río Copueno-puente sobre el río Upano	SOCAVAMIENTO	180	16/05/2021	Ninguna
31	Napo	El Chaco	Gonzalo Díaz De Pineda (El Bombón)	San Rafael, Piedra Fina, San Luis, San Carlos, Vía Y de Baeza-Lago Agrio [E45]	SOCAVAMIENTO	1040	02/02/2020	Lago Agrio - Coca - Y de Narupa - Tena - Ambato - Quito
32	Morona Santiago	Santiago	Patuca	Loma Seca vía Patuca - Santiago [E40]	SOCAVAMIENTO	15	15/01/2020	Ninguna
33	Morona Santiago	Tiwintza	San José de Morona	Shaime, vía Santiago-San José de Morona [E40]	COLAPSO ESTRUCTURAL	170	13/05/2020	Ninguna
34	Morona Santiago	Tiwintza	Santiago, cabecera cantonal	Km 75, Yapapas, vía Entronque a Santiago de Méndez - Santiago [E40]	DESLIZAMIENTO	70	16/05/2020	Ninguna
35	Morona Santiago	Tiwintza	Santiago, cabecera cantonal	Palomino km 68, vía Santiago-San José de Morona [E40]	SOCAVAMIENTO	70	16/05/2020	Ninguna
36	Morona Santiago	Morona	Macas, cabecera cantonal y capital provincial	Puente sobre el río Upano, vía Macas-Puyo-[E45]	SOCAVAMIENTO	57	21/06/2020	Ninguna
37	Morona Santiago	Tiwintza	Santiago, cabecera cantonal	Yapapas, vía Entronque a Santiago de Méndez - Santiago [E40]	SOCAVAMIENTO	50	21/08/2020	Ninguna

09 VÍAS DE SEGUNDO ORDEN CERRADAS:

No.	Provincia	Cantón	Parroquia	Sector/Via	Evento Peligroso	Afectación (mts lineales)	Fecha del evento	Vías alternas
1	Zamora Chinchipe	Zamora	Guadalupe	La Paz, vía Muchime - Curitza	DESLIZAMIENTO	--	02/02/2024	Ninguna
2	Manabí	Chone	Eloy Alfaro	Vía Sesme km 11	HUNDIMIENTO	100	26/01/2024	Ninguna
3	Imbabura	Otavalo	San José de Quichinche	El Puente	INUNDACIÓN	60	19/12/2023	Ninguna
4	Esmeraldas	Quinindé	Cube	Recinto Cube	DESLIZAMIENTO	20	25/05/2023	Ninguna
5	Santa Elena	Salinas	Anconcito	Vía al Puerto Pesquero	SOCAVAMIENTO	--	14/03/2023	Ninguna
6	Pichincha	Quito	Conocoto	Calles Hermano Miguel y Panzaleo, cruce de vías	SOCAVAMIENTO	30	28/02/2022	Ninguna
7	Azuay	Nabón	Nabón	Rosas, Bellavista, Tamboloma, Chunazana	DESLIZAMIENTO	50	14/03/2021	Corraleja-Yasudel-Susudel
8	Imbabura	Pimampiro	Pimampiro, Cabecera Cantonal	San José de Aloburo	DESLIZAMIENTO	500	09/11/2021	Vía Narchimbuela - Pimampiro
9	Pichincha	Mejía	Tambillo	El Murco - Pasando la escuela Carlos Freire Larrea	INUNDACIÓN	---	11/04/2022	Ninguna

REPORTE DE MONITOREO DE AMENAZAS Y EVENTOS PELIGROSOS - No. 0066

Fecha y Hora de actualización: domingo, 04 de febrero de 2024 - 04:07:04 / Página 13 de 14

11 VÍAS DE SEGUNDO ORDEN PARCIALMENTE HABILITADAS:

No.	Provincia	Cantón	Parroquia	Sector/Vía	Evento Peligroso	Afectación (mts lineales)	Fecha del evento	Vías alternas
1	Esmeraldas	Esmeraldas	05 de Agosto	sector Aire Libre	DESLIZAMIENTO	--	30/01/2024	Ninguna
2	Esmeraldas	Esmeraldas	Vuelta Larga	EsmeraldasPrimavera	SOCAVAMIENTO	5	29/01/2024	Ninguna
3	Chimborazo	Guano	Guanando	Km 34, Vía Penipe - Baños [E-490].	DESLIZAMIENTO	--	30/01/2024	Ninguna
4	Esmeraldas	Quinindé	Rosa Zárate	Quinindé	DESLIZAMIENTO	--	22/01/2024	Ninguna
5	Manabí	Sucre	San Isidro	San Isidro, vía San Isidro - Eloy Alfaro.	HUNDIMIENTO	100	22/01/2024	Ninguna
6	El Oro	Piñas	Capiro	Conchicola, vía Piñas - Capiro	HUNDIMIENTO	30	04/01/2024	Ninguna
7	Morona Santiago	Gualaquiza	El Ideal	La Unión- vía Sig-Sig-Chiguinda-Gualaquiza [E594]	SOCAVAMIENTO	5	22/12/2023	Ninguna
8	Morona Santiago	Morona	Zuñá (Zuñac)	Km 69+100, vía Macas-Riobamba [E46]	DESLIZAMIENTO	40	12/11/2023	Riobamba - Baños / Puyo - Macas
9	El Oro	Piñas	Moromoro	El Placer, vía El Placer, Vía Buenaventura Saracay [E-585]	DESLIZAMIENTO	3	17/10/2023	Ninguna
10	Chimborazo	Pallatanga	Pallatanga	Jiménez, vía Jiménez - Pallatanga	SOCAVAMIENTO	--	27/05/2023	Ninguna
11	Pichincha	Quito	San Antonio	Monjas y Chaguar	COLAPSO ESTRUCTURAL	15	07/05/2022	Ninguna

14 VÍAS DE TERCER ORDEN CERRADAS:

No.	Provincia	Cantón	Parroquia	Sector/Vía	Evento Peligroso	Afectación (mts lineales)	Fecha del evento	Vías alternas
1	Bolívar	Guaranda	Salinas	La Palma, vía Lanza Hurco.	DESLIZAMIENTO	60	01/02/2024	Ninguna
2	Esmeraldas	Muisne	Galera	a la altura de Playa Escondida.	SOCAVAMIENTO	--	30/01/2024	Ninguna
3	Bolívar	Echeandía	Echeandía	varios sectores, El Congreso, vía al Guabito y San José de Camarón,	SOCAVAMIENTO	--	29/01/2024	Ninguna
4	Esmeraldas	Quinindé	La Unión	Recinto Cupita	HUNDIMIENTO	--	22/01/2024	Ninguna
5	El Oro	Pasaje	Progreso	Comuna Unión Galayacu	DESLIZAMIENTO	20	04/01/2024	Ninguna
6	Cotopaxi	Pangua	Ramón Campana	Relleno sanitario San Ramón, vía Ramón Campana - El Corazón	DESLIZAMIENTO	80	28/12/2023	Ninguna
7	Imbabura	Cotacachi	Apuela	Apuela Centro Poblado, Cristopamba, Santa Rosa, La Playa, Pueblo Viejo, La Esperanza	DESLIZAMIENTO	120	19/12/2023	Ninguna
8	Imbabura	Cotacachi	Peñaherrera	Villaflores, vía Peñaherrera - Cuellaje (vía INTAG)	DESLIZAMIENTO	80	19/12/2023	Ninguna
9	Imbabura	Cotacachi	Peñaherrera	El Cristal, vía Peñaherrera - Villaflores	DESLIZAMIENTO	50	19/12/2023	Ninguna
10	Pichincha	Mejía	Tambillo	Ushco, vía Tambillo - Panamericana Sur	INUNDACIÓN	20	10/04/2022	Ninguna
11	Pichincha	Mejía	Manuel Cornejo Astorga (Tandapi)	Vía de ingreso a las Comunidades Peñas Blancas, El Paraíso, El Mirador y San Francisco	DESLIZAMIENTO	140	08/02/2022	Ninguna
12	Morona Santiago	Morona	Sinai	Playas de San Luis, vía Santa María Tunants-Playas de San Luis-Quinta Cooperativa	INUNDACIÓN	3884	02/05/2021	Ninguna
13	Azuay	Cuenca	Nulti	Pasto Romero, vía al centro Parroquial	DESLIZAMIENTO	30	16/04/2021	Ninguna
14	Chimborazo	Chunchi	Chunchi, cabecera cantonal	Armenia	DESLIZAMIENTO	955,9	20/01/2021	Ninguna

14 VÍAS DE TERCER ORDEN PARCIALMENTE HABILITADAS:

No.	Provincia	Cantón	Parroquia	Sector/Vía	Evento Peligroso	Afectación (mts lineales)	Fecha del evento	Vías alternas
1	Esmeraldas	Esmeraldas	Camarones	recinto Guabal	DESLIZAMIENTO	--	30/01/2024	Ninguna
2	Esmeraldas	Quinindé	Cube	vía Roto-Cube y Pircuta-Atahuales.	DESLIZAMIENTO	--	30/01/2024	Ninguna
3	Bolívar	Guaranda	Facundo Vela	El Torneado, vía Facundo Vela - Simiatug.	DESLIZAMIENTO	15	29/01/2024	Ninguna
4	Esmeraldas	Quinindé	Viche	Recinto El Albe y La Chorrera, antes de llegar al puente de Viche, mano derecha.	DESLIZAMIENTO	--	22/01/2024	Ninguna

REPORTE DE MONITOREO DE AMENAZAS Y EVENTOS PELIGROSOS – No. 0066

Fecha y Hora de actualización: domingo, 04 de febrero de 2024 – 04:07:04 / Página 14 de 14

No.	Provincia	Cantón	Parroquia	Sector/Vía	Evento Peligroso	Afectación (mts lineales)	Fecha del evento	Vías alternas
5	Esmeraldas	Quinindé	La Unión	Recinto La Pimienta, vía Playa del Muerto	HUNDIMIENTO	--	22/01/2024	Ninguna
6	Esmeraldas	Quinindé	Cube	Recinto La Juanita, a la altura del Mirador	DESLIZAMIENTO	--	22/01/2024	Ninguna
7	Esmeraldas	Quinindé	La Unión	Recinto San Ramón	DESLIZAMIENTO	--	22/01/2024	Ninguna
8	Esmeraldas	Quinindé	Malimpia	Vía Cristóbal Colón - Valle Esmeraldeño	DESLIZAMIENTO	--	22/01/2024	Ninguna
9	El Oro	Marcabellí	Marcabellí	Villa Seca, Vía Marcabellí - Las Lajas	DESLIZAMIENTO	10	11/01/2024	Ninguna
10	Carchi	Mira	Jijón y Caamaño	San Jacinto, Santa Marianita de Caliche; Chinambí; San Patricio	DESLIZAMIENTO	50	04/01/2024	Ninguna
11	Esmeraldas	Esmeraldas	San Mateo	Recinto Danila	DESLIZAMIENTO	-	28/12/2023	Ninguna
12	Esmeraldas	Quinindé	Chura	comunidad Chancama dentro sector Valle Hermoso	SOCAVAMIENTO	15	06/12/2023	Ninguna
13	Imbabura	Otavalo	Selva Alegre	Comunidad de Pamplona	DESLIZAMIENTO	-	22/11/2023	Ninguna
14	Pastaza	Arajuno	Arajuno	Boano, vía Shiwakucha - Puni Bocana	SOCAVAMIENTO	70	28/07/2022	Ninguna

Reporte generado por la Dirección de Monitoreo de Eventos Adversos de la Secretaría de Gestión de Riesgos.

Reporte elaborado por:

Nombre: - Joao Aspiazu Digitador Nacional

Correo electrónico: Luis.aspiazu@gestionderiesgos.gob.ec

Teléfono: 042593500 ext. 1605

Reporte revisado por:

Nombre: -Cristian Mazorra Analista de Monitoreo de Eventos Adversos

Correo electrónico: cristian.mazorra@gestionderiesgos.gob.ec

Teléfono: 042593500 ext. 1603

Para ser agregado o removido de esta lista de destinatarios, por favor envíe un correo electrónico a sala.nacional@gestionderiesgos.gob.ec
Para más información, visite nuestro sitio web: <https://www.gestionderiesgos.gob.ec/reportes-de-monitoreo-de-amenazas-y-eventos-peligrosos-2022/>