

REPORTE DE MONITOREO DE AMENAZAS Y EVENTOS PELIGROSOS - No. 0059





Fecha y Hora de actualización: domingo, 04 de febrero de 2024 - 03:56:34 / Página 1 de 13

Periodo de Monitoreo: Desde: 09h00 30/01/2024 Hasta: 21h00 30/01/2024

1. Monitoreo de amenazas

- Amenaza en desarrollo, posible desencadenamiento de eventos peligrosos.
- Amenaza en incremento y probable materialización inminente.
- Amenaza dentro de los parámetros normales.

PELIGRO VOLCÁNICO:

Ubicación	Nivel de alerta declarada	Situación actual	Valoración actual
 Volcán Reventador Napo	NARANJA	17:30 Se visualiza nublado el sector.	●
 Volcán Chiles-Cerro Negro Carchi	AMARILLA	17:00 Se visualiza nublado el sector.	●
 Volcán Sierra Negra Galápagos	AMARILLA	07: Sin reporte de actividad	●
 Volcán Sangay Morona Santiago	AMARILLA	18:00 Se visualiza nublado el sector.	●

PELIGRO POR DESBORDAMIENTOS DE CUERPOS HÍDRICOS:

08 cuerpos de agua desbordados:

Provincia	Cantón	Parroquia	Sector	Nombre
Esmeraldas	Esmeraldas	San Mateo	Puente San Mateo	Río Esmeraldas
Esmeraldas	Atacames	La Unión	Varios Sectores	Río Atacames
Esmeraldas	Esmeraldas	Cnel. Carlos Concha Torres	Varios Sectores	Río Teaone
Esmeraldas	Quinindé	Cube	Recinto Cube	Río Cube
Esmeraldas	Muisne	Salima	Varios Sectores	Río Salima
Esmeraldas	Muisne	San José de Chamanga	Varios Sectores	Río Cojimies
Esmeraldas	Muisne	San José de Chamanga	Varios Sectores	Río Tigua
Los Ríos	Babahoyo	La Unión	Hcda. La Clementina	La Clementina

19 cuerpos de agua con tendencia a aumentar de nivel:

Provincia	Cantón	Parroquia	Sector	Nombre
Esmeraldas	Esmeraldas	Esmeraldas	Sector el Cabezón	Río Esmeraldas
Esmeraldas	Quinindé	Viche	Viche	Río Viche
Los Ríos	Babahoyo	Babahoyo,	Babahoyo	Río Babahoyo
Los Ríos	Babahoyo	Caracol	Las Garzas	Caracol
Los Ríos	Urdaneta	Ricaurte	rcto. La Victoria	Río Pijullo
Los Ríos	Urdaneta	Ricaurte	Puente de Ricaurte	Río Catarama
Los Ríos	Ventanas	Zapotal	Rcto. Estero Lindo	Suquibí
Los Ríos	Ventanas	Ventanas	Barrio Limón	Ventanas
Los Ríos	Ventanas	Los Ángeles	Puente De Ventanas	Sibimbe
Los Ríos	Vinces	Vinces, Cabecera Cantonal	Vinces	Río Vinces
Los Ríos	Pueblviejo	Puerto Pechiche	Rcto. El Retorno	Estero Las Tablas
Los Ríos	Ventanas	Chacarita	Chacarita	Oncebi
Los Ríos	Montalvo	Montalvo, Cabecera Cantonal	rcto. San José	Río Santa Rosa
Guayas	Colimes	Colimes	Varios sectores	Daule
Guayas	Daule	Daule	Varios Sectores	Río Daule
Guayas	Balzar	Balzar	Sector Pucón	Pucón
Guayas	El Empalme	El Rosario	Recinto Pedro Vélez Morán	Estero Zapata
Guayas	El Empalme	Guayas (Pueblo Nuevo)	Puerto Real, San Camilo	Congo
Guayas	Daule	Laurel	Cabecera Parroquial	Río Pula

PELIGRO POR INCENDIOS FORESTALES:

01 incendio forestal activo:

Provincia	Cantón	Parroquia	Sector	Afectación (Ha)	Fecha de inicio
Tungurahua	Ambato	Juan Benigno Vela	Caserío Echaleche	---	30/01/2024

Dirección: Edificio CIS ECU-911,

Av. Samborondón KM 0,5

Código postal: 092301 / Samborondón-Ecuador,

Teléfono: +593-4 2593-500

www.gestionderiesgos.gob.ec

REPORTE DE MONITOREO DE AMENAZAS Y EVENTOS PELIGROSOS – No. 0059

Fecha y Hora de actualización: domingo, 04 de febrero de 2024 – 03:56:34 / Página 2 de 13

00 incendios forestales controlados:

Provincia	Cantón	Parroquia	Sector	Afectación (Ha)	Fecha de inicio
---	---	---	---	---	---

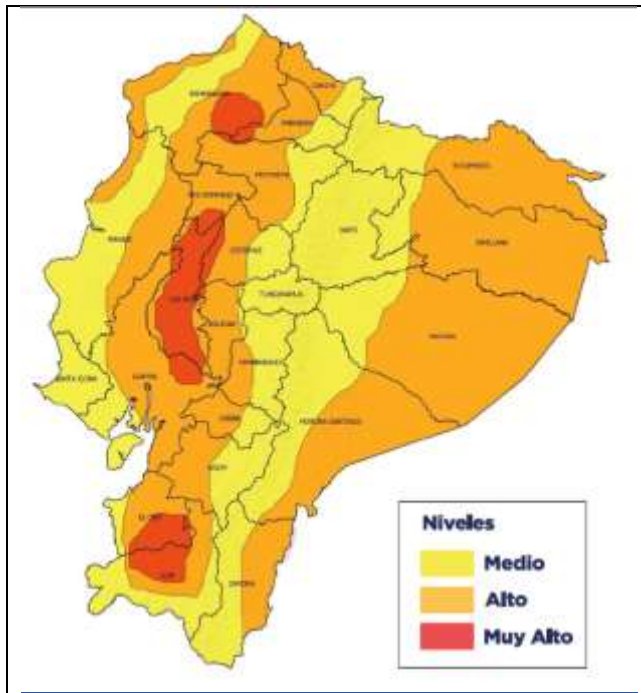
PELIGRO POR APERTURA O COLAPSO DE PRESAS Y REPRESAS:

Recurso	Cota mínima	Cota Actual	Cota máxima	Hora de corte	Valoración
Molino, Azuay	1970.00	---	1990.50	---	---
Mazar, Azuay	2138.05	---	2153.45	---	---
Daule Peripa, Guayas	70.00	---	85.00	---	---
Central Baba, Los Rios	114.00	115.52	117.00	08:36	●
Chongón, Guayas	44.50	---	55.15	---	---
El Azúcar, Santa Elena	40.00	---	45.09	---	---
San Vicente, Santa Elena	50.00	---	57.49	---	---
La Esperanza, Manabí	53.40	---	66.00	---	---
Poza Honda, Manabí	104.29	---	106.50	---	---
Multipropósito Chone, Manabí	48.00	---	68.50	---	---
Agoyán, Tungurahua	1645.00	---	1651.00	---	---
Pucará-Pisayambo, Tungurahua	3541.00	---	3565.00	---	---

Para mayor información de las Declaratorias de niveles de alerta vigentes por amenazas y/o eventos peligrosos, puede visitar la página web:

<https://www.gestionderiesgos.gob.ec/niveles-de-alertas-y-declaratorias-vigentes-establecidas-por-la-srg>

SITUACIÓN HIDROMETEOROLÓGICA:



ADVERTENCIA

AMENAZA: LLUVIAS Y TORMENTAS ELÉCTRICAS - ADVERTENCIA N° 07

Vigencia: desde 16H00 del 30 de enero hasta las 22H00 del 03 de febrero de 2024

SITUACIÓN: Se remite boletín meteorológico en el que manifiesta que retornarán paulatinamente los episodios de lluvia en distintos sectores del Callejón Interandino y Amazonía a partir del 01 de febrero de 2024. Mientras que, se incrementará la intensidad de lluvias en la región Litoral a partir del 30 de enero.

- **Región Litoral:** Lluvias entre moderadas a intensas con tormentas eléctricas principalmente al norte y zona interior (Esmeraldas, Manabí, Santo Domingo, Guayas y El Oro).
- **Región Interandina:** Lluvias dispersas de variable intensidad y episodios fuertes en la zona occidental. (Carchi, Imbabura, Pichincha, Cotopaxi, Bolívar y Loja)
- **Región Amazónica:** Lluvias de variable intensidad en la zona oriental y sur de la región.

PELIGRO SÍSMICO:

Fecha - Hora Local	Magnitud	Profundidad	Cercano a	Sentido por la población
2024-01-30 15:44:51	3.5	20 Km	a 66.36 km de Gualaquiza, Morona Santiago	NO
2024-01-30 17:38:16	2.7	1 Km	a 4.36 km de Cotacachi, Imbabura	SI

REPORTE DE MONITOREO DE AMENAZAS Y EVENTOS PELIGROSOS – No. 0059

Fecha y Hora de actualización: domingo, 04 de febrero de 2024 – 03:56:34 / Página 3 de 13

2. Monitoreo de eventos peligrosos (emergencias y desastres)

ZONA 1



Deslizamiento

Localización:	Esmeraldas/Muisne
Antecedentes:	Por lluvias suscitadas la madrugada del 30/01/2024 se registró un deslizamiento de tierra donde se afectaron varios postes de luz los cuales abastecen el cantón.
Situación actual:	El momento el cantón se encuentra sin energía eléctrica.
Afectaciones:	- 100% servicio eléctrico afectado. - 2 bienes públicos (postes de luz dato preliminar).
Acciones de respuesta:	CNEL confirmó el evento y se encuentra realizando los trabajos para rehabilitar el servicio eléctrico, adicional se encuentra realizando inspecciones para determinar el número de postes.
Fuentes de información:	CNEL/UGR Muisne/Umeva Esmeraldas-SGR.



Inundación

Localización:	Esmeraldas/Muisne/ Sálma-Chamanga/ Varios recintos
Antecedentes:	Por lluvias suscitadas la madrugada del 30/01/2024 se registró el desbordamiento del río Sálma perteneciente a la parroquia Sálma y los ríos Tigua y Cojimies que pertenecen a la parroquia Chamanga, los cuales afectaron varios sectores.
Situación actual:	GAD Cantonal Muisne convocó a reunión de trabajo con carácter de urgente, a los miembros de la Mesa Técnica de Trabajo 4 - MTT4 y Mesa Técnica de Trabajo 3 - MTT3, pertenecientes al COE Cantonal de Muisne; para tratar el levantamiento de la información de las zonas que hasta el momento están siendo afectadas por las inundaciones, originadas por las lluvias que han caído desde la madrugada de este martes 30 de enero del 2024. Los ríos Salima, Cojimies y Tigua continúan desbordados.
Afectaciones:	--
Acciones de respuesta:	GAD Cantonal Muisne confirmó el evento y convoca de forma urgente a las Mesas Técnicas Cantonales 4 y 3 para el levantamiento de información, adicional informó sobre los ríos desbordados.
Fuentes de información:	GAD Cantonal Muisne/ SGR Umeva Esmeraldas.



Inundación

Localización:	Esmeraldas/Atacames/La Unión/ varios sectores.
Antecedentes:	Por lluvias suscitadas la madrugada del 30/01/2024 se registró el desbordamiento del río Atacames.
Situación actual:	Se produce inundación en varios sectores de la parroquia.
Afectaciones:	--
Acciones de respuesta:	UGR Atacames confirmó el evento y coordina recursos para realizar el levantamiento de información.
Fuentes de información:	UGR Atacames / MAG/SGR Umeva Esmeraldas.



Inundación

Localización:	Esmeraldas/Esmeraldas/Simón Plata Torres/Lucha de los Pobres.
Antecedentes:	Por lluvias suscitadas la noche de 29/01/2024 y la madrugada del 30/01/2024 se registró una inundación en el sector.
Situación actual:	El COE Cantonal Esmeraldas está sesionando en las instalaciones del Cuerpo de Bomberos Esmeraldas. La vía de primer orden que conecta los cantones Esmeraldas y Atacames, se encuentra anegada dificultando el tránsito vehicular, al momento hay circulación normal de vehículos con precaución al conducir.
Afectaciones:	--
Acciones de respuesta:	SGR CZ1 participa en la reunión del COE Cantonal. Se coordina con la UGR Esmeraldas la atención del evento.
Fuentes de información:	UGR Atacames / MAG/SGR Umeva Esmeraldas.



Inundación

Localización:	Esmeraldas/Quinindé/Cube/varios sectores.
Antecedentes:	Por lluvias suscitadas la noche de 29/01/2024 y la madrugada del 30/01/2024 se registró el desbordamiento del río Cube
Situación actual:	Se produce inundación en varios sectores de la parroquia y una vía de tercer orden en los tramos Roto-Cube y Pircuta-Atahuales, cabe recalcar que la vía de tercer orden se encuentra cerrada al paso vehicular.
Afectaciones:	--

REPORTE DE MONITOREO DE AMENAZAS Y EVENTOS PELIGROSOS – No. 0059

Fecha y Hora de actualización: domingo, 04 de febrero de 2024 – 03:56:34 / Página 4 de 13

Acciones de respuesta:	GAD Parroquial confirma el evento. Se coordina con el GAD Cantonal Esmeraldas la atención del evento.
Fuentes de información:	UGR Quinindé/ MAG/SGR Umeva Esmeraldas.



Inundación

Localización:	Esmeraldas/Esmeraldas/ Carlos Concha/ Varias recintos
Antecedentes:	Por lluvias suscitadas la madrugada del 30/01/2024 se registró el desbordamiento del río Teaone
Situación actual:	El COE Cantonal Esmeraldas está sesionando en las instalaciones del Cuerpo de Bomberos Esmeraldas. Se produce inundación en varios sectores de la parroquia.
Afectaciones:	--
Acciones de respuesta:	UGR Quinindé confirmó el evento y coordina recursos para realizar inspecciones en los sectores. Personal del MAG se encuentra en territorio realizando inspecciones.
Fuentes de información:	UGR Quinindé/ MAG/SGR Umeva Esmeraldas.



Inundación

Localización:	Esmeraldas/Atacames/ Tonsupa/ Barrio 4 de Abril
Antecedentes:	Por lluvias suscitadas la madrugada del 30/01/2024 se registró una inundación en el barrio 4 de Abril.
Situación actual:	Se produce inundación en el sector.
Afectaciones:	- 1 vivienda afectada. - 1 familia, 4 personas afectadas (información preliminar).
Acciones de respuesta:	Cuerpo de Bomberos Atacames gestiona movilización de recursos.
Fuentes de información:	Cuerpo de Bomberos Esmeraldas/ Umeva Esmeraldas.



Incendio Forestal

Localización:	Carchi/Espejo/La Libertad/Payurco - El Salado - zona de amortiguamiento de la Reserva Ecológica El Ángel. El 25/01/2024, por causas desconocidas se suscitó un incendio forestal en un sitio de difícil acceso, en la zona de amortiguamiento de la Reserva Ecológica El Ángel (REEA); desde el día 25/01/2024 en horas de la noche se trasladó personal a realizar los trabajos de sofocación y liquidación del flagelo.
Antecedentes:	Mediante la Resolución N°.001-GADM-E-2024, con fecha 29/01/2024, en el art. 1.- Se DECLARA el estado de Emergencia en el Cantón Espejo.
Situación actual:	el incendio se encuentra liquidado en su totalidad, se indica el cierre del Puesto de Comando y la desmovilización de las Brigadas BRIF activadas.
Afectaciones:	- 1600 hectáreas de vegetación pajonal. - 20 personas evacuadas por seguridad (Hostería Espeletia Lodge) - 1 bien público afectado. (alimentador E1)
Acciones de respuesta:	SGR realiza la coordinación interinstitucional en el PC para recibir informes de brigadas BRIF respecto al estado del incendio
Fuentes de información:	SGR CZ1 Unidad de Monitoreo Carchi/Cuerpo de Bomberos de Espejo/MAATE - REEA/SIS ECU911 Tulcán.



Deslizamiento

Localización:	Carchi/Tulcán/Chical/ San Marcos - La Cascada. El 04/01/2024, debido a las lluvias registradas la madrugada del 04/01/2024, se suscitó un deslizamiento de gran magnitud afectando gran parte del sector poblado de la comunidad Awá, también afectó al servicio de energía eléctrica, y hubo personas desaparecidas, heridas y evacuadas. El sector es un sitio lejano por la vía terrestre, desde el cantón Tulcán al sector son 8 horas aproximadamente. El COE Cantonal de Tulcán se mantiene activo para coordinar acciones de respuesta frente al evento suscitado.
Antecedentes:	SGR realizó el levantamiento de información para evaluación y análisis de riesgos en la zona, adicional, se entregó asistencia humanitaria a las familias afectadas, misma que fue gestionada por varias instituciones privadas en coordinación con la SGR. Mediante la Resolución de Emergencia GAD-MT NRO. 002-2024, con fecha 12/01/2024, en el art. 1., resuelve: Declarar en Emergencia al GAD C Tulcán, por el lapso de 60 días, a fin de intervenir y controlar de forma inmediata la situación inminente que está sufriendo el cantón por la época invernal específicamente en la parroquia El Chical, comunidad San Marcos sector La Cascada donde se presentó un movimiento en masa de gran magnitud.
Situación actual:	Se realizó el ingreso de asistencia humanitaria complementaria interinstitucional en el helicóptero SUPER PUMA de las FFAA. - 3 personas fallecidas - 1 desaparecido - 5 personas heridas - 7 personas rescatadas con vida
Afectaciones:	- 16 familias impactadas y 68 personas impactadas (13 familias afectadas y 55 personas afectados; 3 familias damnificadas y 13 personas damnificadas) - 2 viviendas destruidas - 6 viviendas afectadas

REPORTE DE MONITOREO DE AMENAZAS Y EVENTOS PELIGROSOS – No. 0059

Fecha y Hora de actualización: domingo, 04 de febrero de 2024 – 03:56:34 / Página 5 de 13

Acciones de respuesta:	- 100% de energía eléctrica afectado (restablecido) - 5 bienes públicos afectados (1500 metros del cable alumbrado eléctrico, 3 postes de luz y 1 transformador) La Gobernación del Carchi en coordinación con FFAA gestionó el helicóptero para ingresar la asistencia humanitaria, el 20/01/2024 FFAA realizó el vuelo. El 20/01/2024 se realizó el ingreso de asistencia humanitaria complementaria gestionada por: MINEDUC, MIES y GAD C Tulcán. El 12/01/2024 se emitió la Resolución de Declaratoria de Emergencia por parte del GAD C Tulcán.
Fuentes de información:	SGR CZ1 Unidad de Monitoreo Carchi/ SIS ECU 911/ MSP/ UGR GAD C Tulcán / GAD Parroquial Chica.

ZONA 2



Déficit Hidrico

Localización:	Orellana/Francisco de Orellana/San José de Guayusa/Rumipamba y Atacapi
Antecedentes:	Debido a la falta de precipitaciones en los últimos días se reporta la disminución de nivel de esteros y ojos de agua afectando con desabastecimiento de agua a 2 instituciones educativas y alrededor de 15 familias de las comunidades Atacapi y Rumipamba.
Situación actual:	El evento se encuentra bajo evaluación.
Afectaciones:	---
Acciones de respuesta:	GAD Municipal de Francisco de Orellana informa que están coordinando la dotación de agua mediante tanqueros.
Fuentes de información:	SGR Umeva Napo-Orellana, GAD Municipal de Francisco de Orellana



Socavamiento

Localización:	Napo/El Chaco/Gonzalo Díaz De Pineda (El Bombón)/San Rafael, Piedra Fina 2, San Luis, San Carlos, vía Y de Baeza-Lago Agrío [E45].
Antecedentes:	Debido al proceso erosivo desarrollado desde febrero del 2020, el río Quijos (Alto Coca) mantiene en riesgo a varias viviendas y sectores estratégicos, tales como: la Red Estatal Vial [E45], Hidroeléctrica Coca Codo Sinclair, tuberías de SOTE, Poliducto Shushufindi - Quito y OCP. Se mantiene la declaratoria emitida mediante resolución SGR-058-2021 de cambiar el nivel de alerta Naranja a Roja.
Situación actual:	El frente de erosión se encuentra en la abscisa 7+500 por 180 días (21/01/2024). La vía El Chaco-Reventador se encuentra habilitada.
Afectaciones:	<ul style="list-style-type: none"> - Desde el 2020 a la fecha las afectaciones son las siguientes: - 122 personas afectadas - 27692 personas afectadas indirectas - 76 personas damnificadas - 105 personas evacuadas - 7 viviendas destruidas - 1120 metros de vía afectadas - 4 puentes destruidos: (Puente sobre el río Montana, Marker, Ventana 2 y Puente Piedra Fina 2) - 4 bienes Afectados: (tuberías del SOTE, Poliducto Shushufindi- Quito y OCP, Sistema de Agua Potable de San Luis ,05/09/2023 bus interprovincial) - 100.03 Ha de Cultivo perdidos - 3448 animales de granja afectados y muertos
Acciones de respuesta:	El 30/12/2023, MTOP junto a otras instituciones como GAD Municipal El Chaco, GAD Municipal de Gonzalo Pizarro, GAD Provincial de Sucumbios y Petroecuador, habilitaron al 100% el puente bailey. La Comisión Ejecutora Río Coca - CELEC EP, SGR CZ2 y CCGR San Luis realizan monitoreo constante.
Fuentes de información:	SGR CZ2 Unidad de Monitoreo Napo-Orellana/CELEC EP/GAD Municipal El Chaco/MTOP/teniente Político Gonzalo Diaz de Pineda

ZONA 3



Deslizamiento Alausí:

Localización:	Chimborazo/Alausí/Alausí, Cabecera Cantonal/Casual, vía Guamote - Alausí [E-35].
Antecedentes:	El 09/12/2022, se produjo un hundimiento en la vía de primer orden, lo que inhabilitó el paso vehicular en ese momento. El día 26/03/2023, se produjo un deslizamiento donde cedió el cerro Casual destruyendo viviendas y causando pérdidas de vidas en los barrios Nuevo Alausí y Casual. Mediante RESOLUCIÓN Nro. SGR-111-2023, se determinó: CAMBIAR EL NIVEL DE ALERTA AMARILLA A NARANJA por movimientos en masa en el área de 214 hectáreas, que comprende el sector: Casual y los barrios: La Esperanza, Control Norte, Nueva Alausí, Pircapamba y Bua, del cantón Alausí y, RATIFICAR el estado de ALERTA AMARILLA en el área de 38,07 hectáreas, considerando la actualización del análisis y observaciones técnicas realizadas en campo. El COE Cantonal de Alausí sigue activo, y según las últimas resoluciones del 30/10/2023: MTOP analiza la creación de una variante mediante estudios conjuntos con la ESPOL o la creación de una variante desde Aypud hasta la feria de ganado en la vía a Chunchi (E-35). Se planifica inspección de parte de OOPP del GAD Provincial para intervenir en los tramos que sean necesarios.

REPORTE DE MONITOREO DE AMENAZAS Y EVENTOS PELIGROSOS – No. 0059

Fecha y Hora de actualización: domingo, 04 de febrero de 2024 – 03:56:34 / Página 6 de 13

Situación actual:	<p>MTOP mediante Oficio Nro. MTOP-DDCH-23-1819-OF comunica que no ha otorgado ninguna autorización para la imposición de peajes en las vías de acceso al Cantón Alausí. Además, es importante destacar que las comunidades circundantes al mencionado cantón han establecido tales cargos sin el respaldo ni el consentimiento de esta entidad gubernamental.</p> <p>GADMC Alausí, la Comisaría Municipal y de Construcción mediante MEMORANDO Nro. ALAUSI-DACMC-2023-0161-M comunica que la comunidad Pueblo Viejo hace caso omiso a los informes emitidos para mantener cerrada el paso y desafía a la fuerza pública PPNN en la labor de mantener cerrada la calle, además recomienda a OOPP del GADMC el inicio de acciones administrativas y judiciales en razón del presunto cometimiento de delitos.</p> <p>El secretario de la SGR, cumple agenda en territorio y mantuvo una importante reunión con técnicos de la Universidad Central del Ecuador de la Facultad de Geología, Patricia Núñez Asambleista de Chimborazo, PUND, donde socializaron los estudios técnicos sobre el deslizamiento, para establecer líneas de acción entorno al post evento del 26. Además, se realizó la décima reunión del Comité Técnico Itinerante en Alausí, liderada por el IIGE. Se discuten los avances en cuanto a la recuperación de la zona y la hoja de ruta interinstitucional con próximos pasos.</p>
Afectaciones:	<ul style="list-style-type: none"> - 65 personas fallecidas. - 44 personas heridas. - 225 personas afectadas - 800 personas damnificadas (evacuadas hacia los alojamientos temporales). - 10 personas desaparecidas. - 104 viviendas afectadas - 57 viviendas destruidas - 1 Unidad Educativa afectada estructuralmente (U.E. Federico González Suárez). - 2 Unidades Educativas afectadas funcionalmente (Unidad Educativa Ciudad De Alausí; Unidad Educativa San Francisco De Sales). - 3 bienes públicos afectados (25% de red de alumbrado público afectado y 40 % de servicio de agua potable afectado, 20 % de servicio de alcantarillado afectado). - 2 bienes públicos destruidos (1 Estadio y 1 coliseo). - 1 bien privado afectado (Hostería Pircapamba). - 2 bienes privados destruidos (Asadero Don Fausto y Damada – cafetería). - 20 ha de cultivos afectados. - 6 ha de cultivos y pasto destruidos. - 230 Animales afectados. - 2320 metros de vía afectada (1120 metros de vía de Primer orden y 1200 en vía de segundo orden. - 427 metros de línea férrea destruida.
Acciones de respuesta:	SGR, UCE, PUND y IIGE se reúnen para coordinar avances para la recuperación de la zona cero.
Fuentes de información:	SGR CZ3 Unidad de Monitoreo Tungurahua/COE Cantonal Alausí /MTT-4/MTT-7.

ZONA 4



Inundación

Localización:	Manabí/Pedernales/Cojimíes/Varios Sectores
Antecedentes:	Debido a lluvias presentadas en horas de la madrugada del 30/01/2024 se produjo el desbordamiento del río Beche
Situación actual:	<p>Jefe político informa que se pospuso la reunión COE hasta el día 31/01/2024 a las 08:00.</p> <p>UGR y la Dirección de Gestión e inclusión Social del Cantón Pedernales en un informe preliminar indica que el número de viviendas y persona afectadas inicialmente se incrementan, al momento indica se ha ejecutado el plan albergue para mantenerse preventivos en caso de volver a repetirse el acontecimiento.</p>
Afectaciones:	<ul style="list-style-type: none"> -50 viviendas afectadas -50 familias afectadas (800 personas afectadas) -10 viviendas destruidas -10 familias damnificadas (90 personas damnificadas.) -2 Centro de Salud afectado (Centro de Salud Cojimíes, Centro de Salud Cheve)
Acciones de respuesta:	<p>Reunión del GT2 Cantonal y activación de COE Cantonal para verificar afectaciones y futuras acciones de respuesta.</p> <p>UGR GAD continúa realizando el levantamiento de información.</p> <p>Unidad de Rescate de CB Pedernales avanza al punto a verificar y realizar labores de búsqueda.</p> <p>Teniente Político confirmó el evento.</p> <p>SGR CZ4 coordina acciones con puntos focales para dar atención al evento.</p>
Fuentes de información:	SGR Monitoreo Manabí/UGR GAD Pedernales/ CB Pedernales



Inundación

Localización:	Manabí/Pedernales/Pedernales/Varios Sectores
Antecedentes:	Debido a lluvias presentadas en horas de la madrugada del 30/01/2024 se produjo la inundación en varios sectores
Situación actual:	<p>UGR GAD Cantonal reporta inundación en varios sectores (Ducto Cajón, Brisas del Pacífico, María Luisa 1 y 2, Virgen del cisne, La Gerónima 4ta etapa, Cabuya, Chorrera), así como el desbordamiento del río La Violeta.</p> <p>Los Centros de Salud afectados con filtraciones menores en el techo, los mismos se encuentran operativos.</p>
Afectaciones:	<ul style="list-style-type: none"> -1 U. E. afectada -2 Bienes privados afectados (1 Hotel y 1 camaronera)

REPORTE DE MONITOREO DE AMENAZAS Y EVENTOS PELIGROSOS – No. 0059

Fecha y Hora de actualización: domingo, 04 de febrero de 2024 – 03:56:34 / Página 7 de 13

Acciones de respuesta:	-3 viviendas afectadas -3 familias afectadas (12 personas afectadas) -3 Centros de Saluds afectados (Hospital Básico Francisco Vásquez Balda, Hospital Móvil, Centro de Salud Tipo B Reunión del GT2 Cantonal y activación de COE Cantonal para verificar afectaciones y futuras acciones de respuesta. SGR CZ4 coordinó acciones con puntos focales para dar atención al evento. MSP realizó el levantamiento de la información. UGR GAD continúa realizando el levantamiento de información. SGR- CZ4 UMEVA Manabí realiza el seguimiento del evento.
Fuentes de información:	SGR Monitoreo Manabí/UGR GAD Pedernales/ CB Pedernales

ZONA 5



Socavamiento

Localización:	Bolívar/Echeandía / Echeandía/ varios sectores, El Congreso, vía al Guabito, San José de Camarón, "Congreso la Y", vía San José de Camarón a Carimara.
Antecedentes:	Técnica de la UGR del GAD Echeandía informa que a causa de las lluvias registradas y al aumento del caudal del río el Congreso en la madrugada del 29/01/2024, se originó el socavamiento de las bases del puente, dejando inhabilitada la vía de tercer orden al tránsito vehicular. Además indica que debido al aumento del caudal del río Soloma se produjo el socavamiento de un poste eléctrico en el sector de San José de Camarón mismo que se encuentra restablecido.
Situación actual:	Técnica de la UGR del GAD Echeandía mediante recorrido realizado indica que en el sector del "Congreso la Y" visualizó el socavamiento de las bases de un puente vehicular a causa del incremento del río el Congreso, mismo que se encuentra habilitado y por el aumento del caudal del río San Camilo en el sector de San José de Camarón se produjo el socavamiento de las bases y aletas del puente vehicular que es de acceso desde San José de Camarón hacia Chazo Juan vía de segundo orden, mismo que se encuentra parcialmente habilitado. También arrasó el muro de piedra escollera que protegía a las viviendas que se encuentran a las riberas del río San Camilo en el sector de San José de Camarón. Además indica que en la vía de tercer orden de San José de Camarón a Carimara a causa del incremento del estero (SN), originó el socavamiento de la vía que obstaculiza totalmente al tránsito vehicular. El fluido eléctrico en el sector de San José de Camarón se encuentra restablecido. Al momento el caudal de los ríos se encuentran en nivel normal.
Afectaciones:	- -3 puentes afectados (vehicular) - -2 bienes públicos afectados (poste y muro de piedra escollera) - -30 metros lineales de vía afectada.
Acciones de respuesta:	Técnica de la UGR del GAD Echeandía realizó recorrido por las zonas afectadas. CNEL Bolívar el 29/01/2024 restableció el Servicio Eléctrico. Maquinaria del GAD Provincial realiza trabajos de encauzamiento en el río San Camilo. Prefecto en conjunto con el equipo técnico realizan recorrido por la zona afectada.
Fuentes de información:	GAD Cantonal, CNEL, GAD Provincial, SGR Unidad de Monitoreo Bolívar.



Inundación

Localización:	Los Ríos/Ventanas/Ventanas/Sector los Girasoles - 5 de Agosto - Paz de Dios - Cda. Carlos Carriel - Humedal abras de Mantequilla
Antecedentes:	ebido a la presencia de fuertes lluvias la madrugada del 29/01/2024, como también el incremento del caudal del río Ventanas con acumulación de aguas lluvias en el "Humedal abras de Mantequilla", en donde 2 familias de 10 personas fueron evacuadas hacia un alojamiento temporal.
Situación actual:	Mediante visita al sitio, se verifica que el nivel del río Ventanas se mantiene en aumento, mientras que la familia evacuada continúa en la casa comunal Los Girasoles, el COE Ventanas se mantiene activo desde su sesión en la tarde del 29/01/2024, indicando que hasta el momento no es necesario la declaratoria de emergencia por época lluviosa.
Afectaciones:	- 10 viviendas afectadas - 10 familias afectadas (2 familias evacuadas) - 40 personas afectadas (10 personas evacuadas)
Acciones de respuesta:	UGR y Jefe Político de Ventanas se mantienen realizando levantamiento de información en la zona afectada 30/01/2024, por lo que nos mantenemos a la espera del EVIN.
Fuentes de información:	SGR- UPREA/Jefatura Política de Ventanas - ministerio de Gobierno/Cruz Roja/SGR-Unidad de Monitoreo Los Ríos.

Inundación

Localización:	Los Ríos/Urdaneta/Ricaurte/rcto. Roblecito - La Troncal - Rcto. Santo Tomas - río Catarama - río Pijullo
Antecedentes:	Debido a la presencia de fuertes lluvias la madrugada del 29/01/2024, se reportó la rotura de dos muros de contención, provocando el desbordamiento del río Pijullo, dejando consigo varias viviendas afectadas

REPORTE DE MONITOREO DE AMENAZAS Y EVENTOS PELIGROSOS – No. 0059

Fecha y Hora de actualización: domingo, 04 de febrero de 2024 – 03:56:34 / Página 8 de 13



Situación actual:	Mediante visita al sitio, se verifica que los caudales ya no se encuentran desbordados, pero aún continúan en tendencia a aumentar de nivel, se receipta documento EVIN por lo que se realiza la actualización de afectaciones, actualmente las familias evacuadas continúan en casa acogiente, mientras que las familias afectadas continúan en sus viviendas con presencia de agua.
Afectaciones:	<ul style="list-style-type: none"> - 66 viviendas afectadas - 66 familias afectadas (15 familias evacuadas) - 239 personas afectadas (49 personas evacuadas) - 1 bien público destruido (rotura de muro)
Acciones de respuesta:	UGR de Urdaneta realizó levantamiento EVIN en compañía de personal del Municipal del GAD Cantonal, MSP y Cuerpo de Bomberos Urdaneta el 30/01/2024.
Fuentes de información:	Se coordina con MAG levantamiento de matriz MAAPEA del evento. Jefatura Política de Urdaneta – Ministerio de Gobierno/UGR Urdaneta/SGR-Unidad de Monitoreo Los Ríos.



Inundación	
Localización:	Los Ríos/Montalvo/Montalvo/rcto. Maravilla – rcto. San José – Rcto. Lola Grande – Rcto. Lola Chica – Sector de La Ciudad Perdida – río Santa Rosa
Antecedentes:	Debido a la presencia de fuertes lluvias la madrugada del 29/01/2024, se reportó el desbordamiento del río Santa Rosa, mismo que deja varias viviendas afectadas con presencia de agua
Situación actual:	Mediante visita al sitio, se reportó que el caudal del río Santa Rosa ya no se encuentra desbordado, pero se encuentra en tendencia a aumentar de nivel, las familias afectadas continúan en sus viviendas sin presencia de agua, mientras que la vía de tercer orden se mantiene cerrada con presencia de agua a la espera de su debida reparación.
Afectaciones:	<ul style="list-style-type: none"> - 2 viviendas afectadas - 2 familias afectadas - 8 personas afectadas - 1 Bien público destruido (muro de contención) - 100 metros lineales afectados
Acciones de respuesta:	<ul style="list-style-type: none"> - UGR Montalvo realizó levantamiento EVIN el 30/01/2024, mismo que será facilitado una vez finalizado. - Se coordina con Prefectura de Los Ríos para la debida intervención de la vía afectada. - Se coordina con MAG para el levantamiento MAAPEA.
Fuentes de información:	Ministerio de Gobierno – Jefatura Política de Montalvo/UGR Montalvo/SGR-Unidad de Monitoreo Los Ríos.



Aluvión	
Localización:	Bolívar / Chimbo / Telimbela / varios sectores, Centro de Telimbela, San Francisco Chico.
Antecedentes:	A causa de las lluvias registradas en la madrugada del 29/01/2024, se produjo un aluvión y originó el taponamiento de la alcantarilla de la vía de tercer orden que conduce desde Telimbela a Caluma a la altura del sector de San Francisco Chico.
Situación actual:	a causa del aluvión se produjo el aumento del caudal del río Telimbela, el cual socavó las bases del puente vehicular del ingreso a la parroquia Telimbela, el paso se encuentra cerrado al paso vehicular.
Afectaciones:	<ul style="list-style-type: none"> - 1 puente afectado(vehicular) - 2 bienes públicos afectados (1 alcantarilla y calles de la parroquia)
Acciones de respuesta:	<ul style="list-style-type: none"> - Teniente Político de la parroquia de Telimbela confirmó el evento. - La SGR Bolívar informa al GAD Provincial para su intervención de acuerdo a sus competencias. - Maquinaria del GAD Parroquial de Telimbela realiza trabajos de limpieza de escombros en el sector de San Francisco Chico.
Fuentes de información:	TEPOL, SGR Unidad de Monitoreo Bolívar.



Inundación	
Localización:	Los Ríos/Babahoyo/Caracol/ Subcentro Caracol - 10 de agosto - José Caguana y Mundo Celeste
Antecedentes:	Debido a las lluvias suscitadas en la madrugada del 29/01/2024, se reportó acumulación de aguas lluvias, mismas que dejan consigo afectación con ingreso de agua en un Subcentro de Salud, en una vía de primer orden e ingreso a una vivienda de un señor de tercera edad.
Situación actual:	Mediante la recepción de documento EVIN, se reportó que debido a las acumulación de aguas lluvias, se suscitó el colapso de una vivienda de material de caña con madera, actualmente su único integrante se encuentra en casa acogiente de familiares, aún se visualiza estancamiento de agua en calles como en el subcentro, mismo que continúa brindando su atención en las instalaciones del GAD Parroquial.
Afectaciones:	<ul style="list-style-type: none"> - 1 vivienda destruida (caña - madera) - 1 familia de 1 integrante damnificado. (casa acogiente) - 1 bien público afectado (Subcentro Caracol) - 20 metros lineales afectados
Acciones de respuesta:	<ul style="list-style-type: none"> - UGR Babahoyo realizó y facilitó documento EVIN el 30/01/2024 - Tenienta Política de Caracol realizó verificación de novedades
Fuentes de información:	Ministerio de Gobierno – Tenencia Política de Caracol/SGR-Unidad de Monitoreo Los Ríos.

Inundación

Dirección: Edificio CIS ECU-911,

Av. Samborondón KM 0,5

Código postal: 092301 / Samborondón-Ecuador.

Teléfono: +593-4 2593-500

www.gestionderiesgos.gob.ec

REPORTE DE MONITOREO DE AMENAZAS Y EVENTOS PELIGROSOS – No. 0059

Fecha y Hora de actualización: domingo, 04 de febrero de 2024 – 03:56:34 / Página 9 de 13



Localización:	Los Ríos/Babahoyo/La Unión/ Hcda. La Clementina – río Clementina
Antecedentes:	Debido a las lluvias suscitadas en la madrugada del 29/01/2024, se reportó desbordamiento del río Clementina.
Situación actual:	Se afectó a la hacienda mencionada actualmente el río continúa desbordado con presencia de agua en el sitio.
Afectaciones:	- 1 bien privado afectado (hcda. Clementina)
Acciones de respuesta:	Tenencia Política de Caracol se encuentra realizando barrido en la zona afectada. Se coordina con UGR Babahoyo el levantamiento EVIN del evento.
Fuentes de información:	UGR Babahoyo/Cuerpo de Bomberos de Babahoyo/SGR-Unidad de Monitoreo Los Ríos.



Inundación	
Localización:	Guayas / Colimes / San Jacinto / Recinto Mesada de Arriba
Antecedentes:	El 29/01/2024, debido a lluvias suscitadas la madrugada en el cantón se produjo el aumento y posterior desbordamiento del Estero La Mesada.
Situación actual:	Se produjo inundación en el sector, como información preliminar reportan varias viviendas afectadas.
Afectaciones:	--
Acciones de respuesta:	GAD Cantonal Colimes se movilizará a realizar levantamiento de información
Fuentes de información:	GAD Colimes/ SGR Unidad de Monitoreo Guayas

ZONA 6



Deslizamiento

Localización:	Azuay/Santa Isabel/Santa Isabel/La Cría.
Antecedentes:	El 03/06/2022, se suscitó un deslizamiento producto de la saturación del suelo originado por la combinación del deficiente sistema de riego en el sector, del taponamiento de diferentes quebradas y la deficiencia en el drenaje del terreno. El 06/04/2023, la SGR emitió el cambio a ALERTA NARANJA El 20/06/2023 MIES entregó Bonos de Contingencia a 22 familias afectadas de la comunidad La Cría.
Situación actual:	Con fecha 23 de Enero del 2024 UGR Santa Isabel informa que para dar cumplimiento a las resoluciones establecidas el 10/01/2024 por el COE Cantonal Santa Isabel, se han realizado las siguientes acciones: 1. Se mantienen activadas las siete (7) mesas técnicas de trabajo y los tres (3) grupos de trabajo del COE Cantonal de Santa Isabel. 2. Se elaboró y entregó informe de recomendación de cambio de uso del suelo al Concejo Cantonal de Santa Isabel. 3. Se entregó de informe de justificativos técnicos para la declaración de zona inhabitable, a la Dirección de Planificación y Departamento Jurídico del GAD Santa Isabel. 4. SGR motivó la activación del COE provincial con la finalidad de dar a conocer a la plenaria sobre la situación actual del macro deslizamiento en el sector La Cría y dar atención desde cada una de sus competencias como MTT-P y GTT. 5. Se realizó la reunión y socialización de la propuesta de habilitación de la vía Sulupali Grande – Sauce Loma – El Progreso con el Departamento de Vialidad del GAD Provincial. 6. Se entregaron los estudios y diseños a la Gobernación del Azuay y CELEC para la evaluación del problema y determinación de soluciones. 7. Se actualizan los datos de afectados y damnificados, así como las personas en el AT y otras modalidades de AT. 8. Se adecuan los espacios en el Alojamiento Temporal por parte del Municipio de Santa Isabel. 9. Se programó la capacitación al personal municipal por parte de la SGR. 10. Se enviaron oficios al GAD Provincial para la inclusión de los estudios de los sistemas de riesgo en la planificación operativa anual. 11. Se realizó la solicitud de gestión interinstitucional para la realización de estudios de zonificación geotectónica en los sectores de proyección urbana. 12. Se elabora el plan de respuesta para la atención a las familias que permanecen dentro de la zona de influencia del macro deslizamiento de La Cría.
Afectaciones:	- 82 familias afectadas (308 personas) - 8 familias damnificadas (25 personas que permanecen en casa de familias acogientes) - 130 personas evacuadas (albergue temporal) (Con fecha 15/08/2023 se encuentran en el albergue 38 familias 104 personas) - 38 familias evacuadas. - 44 viviendas afectadas - 8 viviendas destruidas - 3 bienes privados afectados (capilla, casa comunal, cancha central) - 2 bienes públicos afectados
Acciones de respuesta:	UGR Santa Isabel en conjunto con SGR CZ6 realizan acciones de atención a la emergencia
Fuentes de información:	SGR CZ6 Unidad de Monitoreo Azuay-Cañar.

ZONA 8

Contaminación Ambiental

Localización:	Guayas/ Guayaquil/ Chongón /Km 28 vía a la costa – canal Chongón.
----------------------	---

REPORTE DE MONITOREO DE AMENAZAS Y EVENTOS PELIGROSOS - No. 0059

Fecha y Hora de actualización: domingo, 04 de febrero de 2024 - 03:56:34 / Página 10 de 13



Antecedentes:

El 19/01/2024 Se produjo una contaminación en el canal de Chongón, a causa de una fuga de combustible en las tuberías de PETROECUADOR, el combustible (diésel) cayó a dicho canal, por lo que al momento se encuentra suspendido el suministro de agua, hasta realizar la limpieza.

Situación actual:

PETROECUADOR y EPA, permanecen realizando los trabajos en el lugar. SGR; INTERAGUA y Prefectura realizaron entrega de asistencia humanitaria en los sectores afectados

Afectaciones:

- 1 bien público afectado (canal de agua)

Acciones de respuesta:

SGR realizó entrega de asistencia humanitaria (agua, baldes y sachets cloradores)

Interagua realizó distribución de agua potable, mediante tanqueros en los sectores afectados y limpieza de canal

Prefectura del Guayas realizó entrega de bidones agua, Kit de alimentos

PETROECUADOR, EPA y Cuerpo de Ingenieros del Ejército siguen realizando los trabajos de limpieza del canal

Fuentes de información:

SGR CZ5 Unidad de Monitoreo Guayas/ EPA / MAATE

3. Monitoreo de estado de vías afectadas por eventos peligrosos

02 VÍAS DE PRIMER ORDEN CERRADAS:

No.	Provincia	Cantón	Parroquia	Sector/Vía	Evento Peligroso	Afectación (mts lineales)	Fecha del evento	Vías alternas
1	Esmeraldas	Esmeraldas	San Mateo	vía puente San Mateo E[20].	INUNDACIÓN	--	30/01/2024	Ninguna
2	Chimborazo	Alausí	Alausí	Casual y Nuevo Alausí, vía Alausí - Guamote [E-35]	DESIZAMIENTO	2320	26/03/2023	vía alterna del tercer orden Riobamba Guasuntos Alausí - sub tramo Vishud Guasuntos.

35 VÍAS DE PRIMER ORDEN PARCIALMENTE HABILITADAS:

No.	Provincia	Cantón	Parroquia	Sector/Vía	Evento Peligroso	Afectación (mts lineales)	Fecha del evento	Vías alternas
1	Manabí	Pedernales	Pedernales	Vía Chamanga [E15]	SOCAVAMIENTO	---	30/01/2024	Ninguna
2	Manabí	Jama	Jama	Camarones Km 16, vía Jama - Pedernales [E15]	HUNDIMIENTO	2	30/01/2024	Ninguna
3	Esmeraldas	Esmeraldas	San Mateo	vía Winchele E[20].	DESIZAMIENTO	--	30/01/2024	Ninguna
4	Santo Domingo de los Tsáchilas	Santo Domingo	Alluriquín	Km 83 Vía Aloag - Santo Domingo [E-20]	DESIZAMIENTO	30	06/01/2024	Las Mercedes - Los Bancos.
5	El Oro	Balsas	Balsas	San José, vía Balsas - San José [E-50]	SOCAVAMIENTO	10	21/01/2024	Ninguna
6	Los Ríos	Babahoyo	Pimocha	Puente de Los Gemelos	SOCAVAMIENTO	6	19/01/2024	Ninguna
7	Imbabura	Cotacachi	García Moreno	entrada a Limones, vía Otavalo - Selva Alegre - Sanguangual - Las Golondrinas Km 89 [E29]	DESIZAMIENTO	100	05/01/2024	Ninguna
8	Pichincha	Puerto Quito	Puerto Quito	Km 150, vía Mitad del Mundo - Río Blanco [E28]	COLAPSO ESTRUCTURAL	40	04/01/2024	Ninguna
9	Azuay	Sigsig	Sigsig	km 18+740, Vía Cuenca-Sigsig-Matanga[E-594]	DESIZAMIENTO	30	02/01/2024	Ninguna
10	Cotopaxi	Latacunga	Eloy Alfaro	Por el night club El Bosque, vía Latacunga - Pujilí [E-30]	DESIZAMIENTO	25	29/12/2023	Ninguna
11	Imbabura	Ibarra	Carolina	San Jerónimo-Guadual; vía Salinas - Lita km 114 [E10]	DESIZAMIENTO	125	22/12/2023	Ninguna
12	Pichincha	Quito	Atahualpa	Vía 4 esquinas	SOCAVAMIENTO	---	19/12/2023	Ninguna
13	Morona Santiago	Limón Indanza	General Leonidas Plaza Gutiérrez (Limón)	Loma de la Virgen, vía Plan de Milagro-Gualaceo	DESIZAMIENTO	26	12/12/2023	Cuenca-Guarumales-Méndez-Limón Indanza-Plan de Milagro.
14	Tungurahua	Baños de Agua Santa	Río Verde	San Jorge, vía Baños - Puyo [E30]	SOCAVAMIENTO	100	16/07/2023	Ninguna
15	Tungurahua	Baños de Agua Santa	Ulba	Agoyán, vía Baños - Puyo [E-30]	SOCAVAMIENTO	30	27/06/2023	Ninguna
16	Esmeraldas	Quinindé	Malimpia	Malimpia, E20 pasando el basurero a mano derecha	SOCAVAMIENTO	30	03/04/2023	Ninguna
17	Morona Santiago	Limón Indanza	Yunganza (Cab. en el rosario)	Km 35, El Rosario, vía Bella Unión - Limón [E45]	DESIZAMIENTO	30	04/03/2023	Ninguna
18	Manabí	Manta	San Lorenzo	Ruta del Spondylus San Lorenzo - Santa Rosa [E15]	OLEAJE	1200	24/01/2023	Ninguna

REPORTE DE MONITOREO DE AMENAZAS Y EVENTOS PELIGROSOS - No. 0059

Fecha y Hora de actualización: domingo, 04 de febrero de 2024 - 03:56:34 / Página 11 de 13

No.	Provincia	Cantón	Parroquia	Sector/Vía	Evento Peligroso	Afectación (mts lineales)	Fecha del evento	Vías alternas
19	Azuay	Sevilla de Oro	Palmas	km 76, Vía Paute Guarumales Méndez [E-40]	DESPLAZAMIENTO	25	05/09/2022	Ninguna
20	Azuay	Sevilla de Oro	Palmas	km 61, Vía Paute Guarumales Méndez [E-40]	SOCAVAMIENTO	35	30/08/2022	Ninguna
21	Manabí	Puerto López	Salango	La Rinconada 5 Cerros, vía Puerto López - Santa Elena [E15].	HUNDIMIENTO	4	28/08/2022	Ninguna
22	Manabí	Sucre	Leonidas Plaza	Km 19, San Agustín-Tosagua [E-383]	SUBSIDENCIA	150	14/08/2022	Ninguna
23	Morona Santiago	Sucúa	Asunción	Sector paso Carreño [E45]	SOCAVAMIENTO	5	18/05/2022	Ninguna
24	Pichincha	Mejía	Manuel Cornejo A.	km 38 + 600, vía Alóag - Unión del Toachi [E20]	HUNDIMIENTO	15	25/02/2022	Ninguna
25	Esmeraldas	Quinindé	Rosa Zarate (Quinindé)	Km 68 Los Vergeles, vía Esmeraldas - Quinindé [E20]	HUNDIMIENTO	40	08/02/2022	Ninguna
26	Imbabura	Ibarra	Carolina	San Jerónimo; vía Salinas - Lita [E 10]	DESPLAZAMIENTO	225	22/12/2021	1.- Ruta desde la E10 Guallupe - San Juan de Lachas (Carchi) - por la E 182 Gualchan - Chical - Maldonado - Tulcán - Ibarra 2.- Para vehículos livianos, E10 desde San Jerónimo - Buenos Aires - Cahuasqui - Tumbabiro.
27	Cañar	Cañar	Ingapirca	Vía El tambo - Ingapirca - Honorato Vásquez km 8+100, km 15.	DESPLAZAMIENTO	100	24/11/2021	Ninguna
28	Morona Santiago	Morona	Macas, cabecera cantonal y capital provincial	Vía Macas-Puyo [E45], tramo puente sobre el río Copueno- puente sobre el río Upano	SOCAVAMIENTO	180	16/05/2021	Ninguna
29	Napo	El Chaco	Gonzalo Díaz De Pineda (El Bombón)	San Rafael, Piedra Fina, San Luis, San Carlos, Vía Y de Baeza-Lago Agrio [E45]	SOCAVAMIENTO	1040	02/02/2020	Lago Agrio - Coca - Y de Narupa - Tena - Ambato - Quito
30	Morona Santiago	Santiago	Patuca	Loma Seca vía Patuca - Santiago [E40]	SOCAVAMIENTO	15	15/01/2020	Ninguna
31	Morona Santiago	Tiwintza	San José de Morona	Shaime, vía Santiago-San José de Morona [E40]	COLAPSO ESTRUCTURAL	170	13/05/2020	Ninguna
32	Morona Santiago	Tiwintza	Santiago, cabecera cantonal	Km 75, Yapapas, vía Entronque a Santiago de Méndez - Santiago [E40]	DESPLAZAMIENTO	70	16/05/2020	Ninguna
33	Morona Santiago	Tiwintza	Santiago, cabecera cantonal	Palomino km 68, vía Santiago-San José de Morona [E40]	SOCAVAMIENTO	70	16/05/2020	Ninguna
34	Morona Santiago	Morona	Macas, cabecera cantonal y capital provincial	Puente sobre el río Upano, vía Macas-Puyo-[E45]	SOCAVAMIENTO	57	21/06/2020	Ninguna
35	Morona Santiago	Tiwintza	Santiago, cabecera cantonal	Yapapas, vía Entronque a Santiago de Méndez - Santiago [E40]	SOCAVAMIENTO	50	21/08/2020	Ninguna

08 VÍAS DE SEGUNDO ORDEN CERRADAS:

No.	Provincia	Cantón	Parroquia	Sector/Vía	Evento Peligroso	Afectación (mts lineales)	Fecha del evento	Vías alternas
1	Manabí	Chone	Eloy Alfaro	Vía a Sesme km 11	HUNDIMIENTO	100	26/01/2024	Ninguna
2	Imbabura	Otavalo	San José de Quichinche	El Puente	INUNDACIÓN	60	19/12/2023	Ninguna
3	Esmeraldas	Quinindé	Cube	Recinto Cube	DESPLAZAMIENTO	20	25/05/2023	Ninguna
4	Santa Elena	Salinas	Anconcito	Vía al Puerto Pesquero	SOCAVAMIENTO	--	14/03/2023	Ninguna
5	Pichincha	Quito	Conocoto	Calles Hermano Miguel y Panzaleo, cruce de vías	SOCAVAMIENTO	30	28/02/2022	Ninguna
6	Azuay	Nabón	Nabón	Rosas, Bellavista, Tamboloma, Chunazana	DESPLAZAMIENTO	50	14/03/2021	Corraleja-Yasudel-Susudel
7	Imbabura	Pimampiro	Pimampiro, Cabecera Cantonal	San José de Aloburo	DESPLAZAMIENTO	500	09/11/2021	Vía Narchimbuela - Pimampiro
8	Pichincha	Mejía	Tambillo	El Murco - Pasando la escuela Carlos Freire Larrea	INUNDACIÓN	---	11/04/2022	Ninguna

Dirección: Edificio CIS ECU-911,

Av. Samborondón KM 0,5

Código postal: 092301 / Samborondón-Ecuador,

Teléfono: +593-4 2593-500

www.gestionderiesgos.gob.ec

REPORTE DE MONITOREO DE AMENAZAS Y EVENTOS PELIGROSOS - No. 0059

Fecha y Hora de actualización: domingo, 04 de febrero de 2024 - 03:56:34 / Página 12 de 13

11 VÍAS DE SEGUNDO ORDEN PARCIALMENTE HABILITADAS:

No.	Provincia	Cantón	Parroquia	Sector/Vía	Evento Peligroso	Afectación (mts lineales)	Fecha del evento	Vías alternas
1	Esmeraldas	Esmeraldas	05 de Agosto	sector Aire Libre	DESLIZAMIENTO	--	30/01/2024	Ninguna
2	Esmeraldas	Esmeraldas	Vuelta Larga	EsmeraldasPrimavera	SOCAVAMIENTO	5	29/01/2024	Ninguna
3	Chimborazo	Guano	Guanando	Km 34, Vía Penipe - Baños [E-490].	DESLIZAMIENTO	--	30/01/2024	Ninguna
4	Esmeraldas	Quinindé	Rosa Zárate	Quinindé	DESLIZAMIENTO	--	22/01/2024	Ninguna
5	Manabí	Sucre	San Isidro	San Isidro, vía San Isidro - Eloy Alfaro.	HUNDIMIENTO	100	22/01/2024	Ninguna
6	El Oro	Piñas	Capiro	Conchicola, vía Piñas - Capiro	HUNDIMIENTO	30	04/01/2024	Ninguna
7	Morona Santiago	Gualaquiza	El Ideal	La Unión- vía Sig-Sig-Chiguinda-Gualaquiza [E594]	SOCAVAMIENTO	5	22/12/2023	Ninguna
8	Morona Santiago	Morona	Zuñá (Zuñac)	Km 69+100, vía Macas-Riobamba [E46]	DESLIZAMIENTO	40	12/11/2023	Riobamba - Baños / Puyo - Macas
9	El Oro	Piñas	Moromoro	El Placer, vía El Placer, Vía Buenaventura Saracay [E-585]	DESLIZAMIENTO	3	17/10/2023	Ninguna
10	Chimborazo	Pallatanga	Pallatanga	Jiménez, vía Jiménez - Pallatanga	SOCAVAMIENTO	--	27/05/2023	Ninguna
11	Pichincha	Quito	San Antonio	Monjas y Chaguar	COLAPSO ESTRUCTURAL	15	07/05/2022	Ninguna

16 VÍAS DE TERCER ORDEN CERRADAS:

No.	Provincia	Cantón	Parroquia	Sector/Vía	Evento Peligroso	Afectación (mts lineales)	Fecha del evento	Vías alternas
1	Esmeraldas	Muisne	Galera	a la altura de Playa Escondida.	SOCAVAMIENTO	--	30/01/2024	Ninguna
2	Bolívar	Guaranda	Facundo Vela	El Torneado, vía Facundo Vela - Simiatug.	DESLIZAMIENTO	15	29/01/2024	Ninguna
3	Esmeraldas	Quinindé	Cube	/varios sectores.	INUNDACIÓN	--	30/01/2024	Ninguna
4	Bolívar	Echeandia	Echeandia	varios sectores, El Congreso, vía al Guabito y San José de Camarón,	SOCAVAMIENTO	--	29/01/2024	Ninguna
5	Bolívar	Chimbo	Telimbela	El Atío, vía Telimbela - Cochabamba	DESLIZAMIENTO	--	29/01/2024	Ninguna
6	Esmeraldas	Quinindé	La Unión	Recinto Cupita	HUNDIMIENTO	--	22/01/2024	Ninguna
7	El Oro	Pasaje	Progreso	Comuna Unión Galayacu	DESLIZAMIENTO	20	04/01/2024	Ninguna
8	Cotopaxi	Pangua	Ramón Campaña	Relleno sanitario San Ramón, vía Ramón Campaña - El Corazón	DESLIZAMIENTO	80	28/12/2023	Ninguna
9	Imbabura	Cotacachi	Apuela	Apuela Centro Poblado, Cristopamba, Santa Rosa, La Playa, Pueblo Viejo, La Esperanza	DESLIZAMIENTO	120	19/12/2023	Ninguna
10	Imbabura	Cotacachi	Peñaherrera	Villaflores, vía Peñaherrera - Cuellaje (vía INTAG)	DESLIZAMIENTO	80	19/12/2023	Ninguna
11	Imbabura	Cotacachi	Peñaherrera	El Cristal, vía Peñaherrera - Villaflores	DESLIZAMIENTO	50	19/12/2023	Ninguna
12	Pichincha	Mejía	Tambillo	Ushco, vía Tambillo - Panamericana Sur	INUNDACIÓN	20	10/04/2022	Ninguna
13	Pichincha	Mejía	Manuel Cornejo Astorga (Tandapi)	Vía de ingreso a las Comunidades Peñas Blancas, El Paraíso, El Mirador y San Francisco	DESLIZAMIENTO	140	08/02/2022	Ninguna
14	Morona Santiago	Morona	Sinai	Playas de San Luis, vía Santa María Tunants-Playas de San Luis-Quinta Cooperativa	INUNDACIÓN	3884	02/05/2021	Ninguna
15	Azuay	Cuenca	Nulti	Pasto Romero, vía al centro Parroquial	DESLIZAMIENTO	30	16/04/2021	Ninguna
16	Chimborazo	Chunchi	Chunchi, cabecera cantonal	Armenia	DESLIZAMIENTO	955,9	20/01/2021	Ninguna

12 VÍAS DE TERCER ORDEN PARCIALMENTE HABILITADAS:

No.	Provincia	Cantón	Parroquia	Sector/Vía	Evento Peligroso	Afectación (mts lineales)	Fecha del evento	Vías alternas
1	Esmeraldas	Esmeraldas	Camarones	recinto Guabal	DESLIZAMIENTO	--	30/01/2024	Ninguna

REPORTE DE MONITOREO DE AMENAZAS Y EVENTOS PELIGROSOS – No. 0059

Fecha y Hora de actualización: domingo, 04 de febrero de 2024 – 03:56:34 / Página 13 de 13

No.	Provincia	Cantón	Parroquia	Sector/Vía	Evento Peligroso	Afectación (mts lineales)	Fecha del evento	Vías alternas
2	Esmeraldas	Quinindé	Viche	Recinto El Albe y La Chorrera, antes de llegar al puente de Viche, mano derecha.	DESLIZAMIENTO	--	22/01/2024	Ninguna
3	Esmeraldas	Quinindé	La Unión	Recinto La Pimienta, vía Playa del Muerto	HUNDIMIENTO	--	22/01/2024	Ninguna
4	Esmeraldas	Quinindé	Cube	Recinto La Juanita, a la altura del Mirador	DESLIZAMIENTO	--	22/01/2024	Ninguna
5	Esmeraldas	Quinindé	La Unión	Recinto San Ramón	DESLIZAMIENTO	--	22/01/2024	Ninguna
6	Esmeraldas	Quinindé	Malimpia	Vía Cristóbal Colón - Valle Esmeraldeño	DESLIZAMIENTO	--	22/01/2024	Ninguna
7	El Oro	Marcabellí	Marcabellí	Villa Seca, Vía Marcabellí - Las Lajas	DESLIZAMIENTO	10	11/01/2024	Ninguna
8	Carchi	Mira	Jijón y Caamaño	San Jacinto, Santa Marianita de Caliche; Chinambi; San Patricio	DESLIZAMIENTO	50	04/01/2024	Ninguna
9	Esmeraldas	Esmeraldas	San Mateo	Recinto Danila	DESLIZAMIENTO	-	28/12/2023	Ninguna
10	Esmeraldas	Quinindé	Chura	comunidad Chancama adentro sector Valle Hermoso	SOCAVAMIENTO	15	06/12/2023	Ninguna
11	Imbabura	Otavalo	Selva Alegre	Comunidad de Pamplona	DESLIZAMIENTO	-	22/11/2023	Ninguna
12	Pastaza	Arajuno	Arajuno	Boano, vía Shiwakucha - Puni Bocana	SOCAVAMIENTO	70	28/07/2022	Ninguna

Reporte generado por la Dirección de Monitoreo de Eventos Adversos de la Secretaría de Gestión de Riesgos.

Reporte elaborado por:

Nombre: - Digitador Nacional

Correo electrónico: juan.bravo@gestionderiesgos.gob.ec

Teléfono: 042593500 ext. 1605

Reporte revisado por:

Nombre: Javier Sarango - Analista de Monitoreo de Eventos Adversos

Correo electrónico: Jose.sarango@gestionderiesgos.gob.ec

Teléfono: 042593500 ext. 1603

Para ser agregado o removido de esta lista de destinatarios, por favor envíe un correo electrónico a sala.nacional@gestionderiesgos.gob.ec
Para más información, visite nuestro sitio web: <https://www.gestionderiesgos.gob.ec/reportes-de-monitoreo-de-amenazas-y-eventos-peligrosos-2022/>