

## SitRep No. 02 – Por Lluvias – Imbabura

Este Informe cubre el período de 01.01.2024 al 06.02.2024  
El próximo SITREP será emitido en caso de suscitarse eventos relevantes

### 1. Puntos importantes

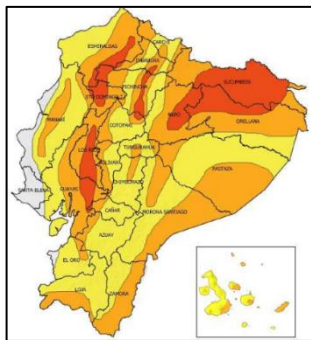
- Desde el 01 de enero de 2024 hasta la presente fecha se han registrado 12 eventos peligrosos en la provincia de Imbabura afectando a 5 cantones por lluvias, siendo los más recurrentes los siguientes: 7 deslizamientos (58,33%), 3 inundaciones (25,00%), 1 colapso estructural (8,33%) y 1 socavamiento (8,33%)
- Durante este periodo, los cantones con mayor impacto a la población son: Cotacachi, Pimampiro, Otavalo, Antonio Ante e Ibarra.
- Para la coordinación de acciones de respuesta se activó el COE Cantonal Antonio Ante y el COPAE de San Antonio, cantón Ibarra.

NIVEL DE  
AFECTACIÓN

1

Calificación realizada con  
base al Manual del COE  
2017

### 2. Situación Hidrometeorológica actual.



Desde el 03 de febrero de 2024 el INAMHI emitió el **Boletín Meteorológico Nro. 08**, estatus: advertencia. Según el boletín vigente desde 22H00 del 03 hasta las 07H00 del 07 de febrero de 2024: En los próximos días continuarán los eventos de precipitación de alta intensidad, con mayor énfasis al interior de la región Litoral, norte del Callejón Interandino, así como norte de la Amazonía y estribación de cordillera oriental. Los eventos de mayor relevancia se enfocarán entre el 4 y 6 de febrero

- Región Litoral:** Lluvias entre moderadas a intensas con tormentas en horas de la tarde y noche, enfocadas al interior de la región.
- Región Interandina:** Lluvias dispersas de variable intensidad y episodios puntuales fuertes al norte de la región.
- Región Amazónica:** Lluvias de mayor intensidad al norte de la región.

### 3. Eventos Peligrosos y Afectaciones - Resumen.

Desde el 01 de enero del 2024 a la fecha, por lluvias se han registrado los siguientes eventos:

No.	Cantones	Eventos Nro.	Deslizamiento	Inundación	Colapso Estructural	Socavamiento
1	Ibarra	6	4	1	0	1
2	Antonio Ante	2	0	2	0	0
3	Otavalo	2	1	0	1	0
4	Cotacachi	1	1	0	0	0
5	Pimampiro	1	1	0	0	0
Total general		12	7	3	1	1
			58,33%	25,00%	8,33%	8,33%

Fuente: Unidad de Monitoreo de Eventos Adversos Imbabura SGR – Instituciones del SNDGR. 06/02/2024 – 12h00

Por los eventos detallados en la tabla anterior, se han registrado las siguientes afectaciones:

#### Afectación a Personas:



Personas afectadas:

5



Familias afectadas:







1

#### Afectación a Viviendas:



Viviendas afectadas:

1

Afectación a servicios básicos esenciales e infraestructura:			
Vías afectadas (kilómetros):		Bienes Privados	
	Primer orden:	0,15	 Bienes privados afectados:** 8
	Segundo orden:	0,45	
	Tercer orden:	0,08	
	<b>Total vías afectadas (kilómetros):</b>	<b>0,68</b>	
Bienes públicos:		Puentes	
	Bienes públicos destruidos:*	2	 Puentes afectados: 1
Infraestructura Educativa:			
	Unidades Educativas con daño funcional:	1	
	Unidades Educativas con daño estructural:	1	
	<b>Total de unidades impactadas:</b>	<b>2</b>	

\*2 Bienes públicos destruidos (línea de conducción de agua potable 63 mm y línea de conducción 90 mm). \*\*8 Bienes privados afectados (8 vehículos inundados).

Fuente: Unidad de Monitoreo de Eventos Adversos Imbabura SGR - Instituciones del SNDGR. 06/02/2024 - 12h00

Nota aclaratoria: Toda la información de cifras mostradas en el presente Informe, está sujeta a variación en virtud del levantamiento continuo de información.

#### 4. Detalle de afectaciones por cantones.

Desde el 01 de enero del 2024 a la fecha, por lluvias se han registrado las siguientes afectaciones en los cantones:

No.	Cantones	Eventos Nro.	Personas Afectadas	Familias Afectadas	Viviendas Afectadas	Establecimientos Educativos Afectación Funcional	Establecimientos Educativos Afectación Estructural	Puentes Afectados	Bienes Públicos Destruídos	Bienes Privados Afectados	Kilómetros Lineales De Vías Afectadas
1	Ibarra	6	5	1	1	0	0	1	2	0	0,33
2	Antonio Ante	2	0	0	0	1	0	0	0	8	0,15
3	Otavaló	2	0	0	0	0	1	0	0	0	0,02
4	Cotacachi	1	0	0	0	0	0	0	0	0	0,1
5	Pimampiro	1	0	0	0	0	0	0	0	0	0,08
<b>Total general</b>		<b>12</b>	<b>5</b>	<b>1</b>	<b>1</b>	<b>1</b>	<b>1</b>	<b>1</b>	<b>2</b>	<b>8</b>	<b>0,68</b>

Fuente: Unidad de Monitoreo de Eventos Adversos Imbabura SGR - Instituciones del SNDGR. 06/02/2024 - 12h00

En los kilómetros lineales de vías afectadas incluye la categoría de primer, segundo y tercer orden.

#### 5. Asistencia humanitaria.

Por eventos producidos por lluvias desde el 01 de enero de 2024 a la fecha, hasta el momento no se ha entregado asistencia humanitaria.

#### 6. COE activados, casos representativos y acciones de respuesta

- Por lluvias desde el 06/02/2024 hasta la presente fecha se han activado, 1 COE Cantonales:

Nro.	Provincia	Cantón	Fecha de activación
1	Imbabura	Antonio Ante	05/02/2024

El COE Cantonal Antonio Ante sesionó el 05/02/2024, por unanimidad resuelve:

- Mantener Activado el COE cantonal de manera permanente.
- Comprometer a todas las instituciones del COE mantener sus recursos humanos, logísticos y financieros disponibles en caso de emergencias 24 horas al día.
- Solicitar a la MESA 1 (Agua Potable) y 3 (Infraestructura y Obras Públicas) actualizar el plan de contingencia y dar informes permanentes al COE cantonal de Antonio Ante sobre acciones tomadas respecto de la emergencia suscitada.

- Por lluvias desde el 05/02/2024 hasta la presente fecha se han activado, 1 COPAE:

Nro.	Provincia	Cantón	Parroquia	Fecha de activación
1	Imbabura	Ibarra	San Antonio	05/02/2024

El COPAE de San Antonio sesionó el 05/02/2024, por unanimidad resuelve:

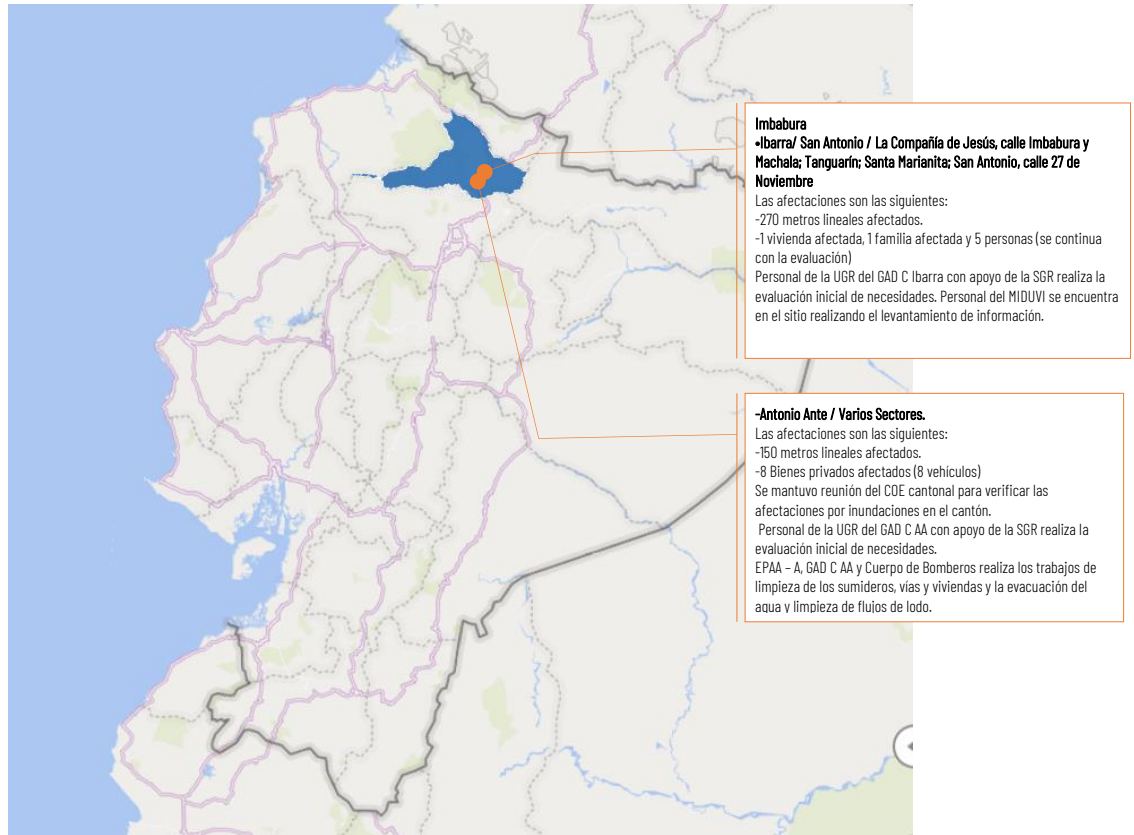
1. Declarar en Estado de Emergencia parroquial a San Antonio de Ibarra por los daños ocasionados por las fuertes lluvias en varios sectores de la parroquia.

Entre los casos más relevantes ocurridos podemos mencionar los siguientes:

- **Imbabura/ Ibarra/ San Antonio / La Compañía de Jesús, calle Imbabura y Machala; Tanguarín; Santa Marianita; San Antonio, calle 27 de Noviembre.** Debido a las fuertes precipitaciones registradas la noche del 04/02/2024, se registró la inundación de viviendas y la vía de segundo orden, al momento se encuentra parcialmente habilitada al tránsito vehicular. Se continúa realizando la evacuación de agua de las viviendas y las vías, con el apoyo de bombas de succión y abriendo las rejillas de los sumideros retiran los escombros para que fluya el agua. Se realiza el encausamiento de la quebrada en el sector La Compañía y Tanguarín. Se está realizando la evaluación inicial de necesidades, al momento se determina 1 vivienda de construcción de hormigón afectada por el ingreso de agua, lodo, tierra y piedras en su interior, en el que perdieron enseres y víveres de primera necesidad. Se realizó una reunión interinstitucional para la organización del desazolve de la quebrada de Tanguarín. Las afectaciones son las siguientes:
  - 270 metros lineales afectados.
  - 1 vivienda afectada, 1 familia afectada y 5 personas (se continua con la evaluación).COPAE de San Antonio sesionó el 05/02/2024, por unanimidad resuelve, Declarar en Estado de Emergencia parroquial a San Antonio de Ibarra por los daños ocasionados por las fuertes lluvias en varios sectores de la parroquia. Personal de la UGR del GAD C Ibarra con apoyo de la SGR realiza la evaluación inicial de necesidades. Personal del MIDUVI se encuentra en el sitio realizando el levantamiento de información. Personal del Instituto Nacional de Patrimonio Cultural verifican las afectaciones de las viviendas y bienes patrimoniales afectados. Personal y maquinaria del GAD Parroquial San Antonio, GAD Cantonal Ibarra Obras Públicas, GAD Provincial de Imbabura se encuentra realizando los trabajos de limpieza de las vías afectadas. Cuerpo de Bomberos realiza los trabajos de limpieza de los sumideros, vías y viviendas y la evacuación del agua y limpieza de flujos de lodo.
- **Imbabura/ Antonio Ante / Varios Sectores.** Debido a las fuertes precipitaciones registradas la noche del 04/02/2024, se registró la inundación que afectó a viviendas y a la vía de segundo orden, al momento se encuentra cerrada al tránsito vehicular. Después de la inspección y levantamiento de información se reunió en horas de la tarde el COE cantonal de Antonio Ante para verificar las afectaciones por las inundaciones. Se continúa realizando la evacuación de agua de las viviendas y las vías, con el apoyo de bombas de succión y abriendo las rejillas de los sumideros retiran los escombros para que fluya el agua.
  - 150 metros lineales afectados.
  - 8 Bienes privados afectados (8 vehículos)Se mantuvo reunión del COE cantonal para verificar las afectaciones por inundaciones en el cantón. Personal de la UGR del GAD C AA con apoyo de la SGR realiza la evaluación inicial de necesidades. EPAA – A, GAD C AA y Cuerpo de Bomberos realiza los trabajos de limpieza de los sumideros, vías y viviendas y la evacuación del agua y limpieza de flujos de lodo.

## 7. Mapa de afectación por lluvias - eventos de mayor impacto en los últimos 15 días

Desde el 01 de enero del 2024 a la fecha, por lluvias se han registrado las siguientes afectaciones en la provincia



SitRep generado por la Unidad de Monitoreo de Eventos Adversos de la Secretaría de Gestión de Riesgos.

**SitRep elaborado por:**

Nombre: Erika Cartagena - Analista de la Unidad de Monitoreo de Eventos Adversos  
Correo electrónico: erika.cartagena@gestionderiesgos.gob.ec  
Teléfono: 063700436.

**SitRep aprobado por:**

Nombre: Juan Suquilanda - Asistente de la Dirección de Monitoreo de Eventos Adversos  
Correo electrónico: juan.suquilanda@gestionderiesgos.gob.ec  
Teléfono: 042593500 ext. 1960

Para ser agregado o removido de esta lista de SitRep, por favor envíe un correo electrónico a [sala.nacional@gestionderiesgos.gob.ec](mailto:sala.nacional@gestionderiesgos.gob.ec)  
Para más información, visite nuestro sitio Web: <https://www.gestionderiesgos.gob.ec/informes-de-situacion-actual-por-eventos-adversos-ecuador/>