

SitRep No. 01 – Por Lluvias – Esmeraldas

Este Informe cubre el período de 01.01.2024 al 02.02.2024
El próximo SITREP será emitido en caso de suscitarse eventos relevantes

1. Puntos importantes

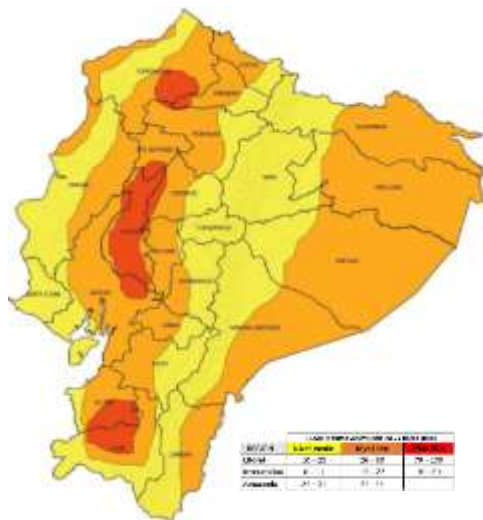
- En la provincia de Esmeraldas hasta la fecha se han registrado 49 eventos peligrosos por precipitaciones de variable intensidad, acompañadas de fuertes vientos y tormentas eléctricas, que han impactado a la población, desde el 01 de enero hasta la fecha.
- La Unidad de Monitoreo de Eventos Adversos de la Secretaría de Gestión de Riesgos Zona 1-Esmeraldas registró un total de 12 desbordamientos de ríos desde el 01 de enero a la fecha. Al momento el caudal de varios ríos de la provincia de Esmeraldas se encuentran con **TENDENCIA A AUMENTAR** de nivel debido a las lluvias suscitadas la mañana del 02/02/2024.
- Los cantones con mayor afectación por la época lluviosa son: Esmeraldas, Quinindé y Muisne.
- Los acontecimientos con mayor recurrencia en distintos puntos de la provincia, han sido las inundaciones con un total de 49 eventos suscitados hasta la fecha.
- Por las lluvias registradas el 30/01/2024 se mantiene activo el COE Cantonal de Esmeraldas.

NIVEL DE
AFECTACIÓN

3

Calificación realizada con
base al Manual del COE
2017

2. Situación Hidrometeorológica actual.



Según el Boletín Meteorológico Nro. 07 del INAMHI, con Estatus de advertencia y con vigencia: desde 16H00 del 30 de enero hasta las 22H00 del 03 de febrero de 2024. Se manifiesta que retornarán paulatinamente los episodios de lluvia en distintos sectores del Callejón Interandino y Amazonía a partir del 01 de febrero de 2024. Mientras que, se incrementará la intensidad de lluvias en la región Litoral a partir del 30 de enero.

- **Región Litoral:** Lluvias entre moderadas a intensas con tormentas eléctricas principalmente al norte y zona interior (Esmeraldas, Manabí, Santo Domingo, Guayas y El Oro).
- **Región Interandina:** Lluvias dispersas de variable intensidad y episodios fuertes en la zona occidental. (Carchi, Imbabura, Pichincha, Cotopaxi, Bolívar y Loja)
- **Región Amazónica:** Lluvias de variable intensidad en la zona oriental y sur de la región.

Secretaría de Gestión de Riesgos

Dirección: CIS ECU 9-1-1, Av. Samborondón, Km 0,5
Código postal: 092302 / Samborondón-Ecuador
Teléfono: +593-4-259 3500
www.gestionderiesgos.gob.ec

ESTADOS DE CUERPOS HÍDRICOS.

En el seguimiento realizado por la Unidad de Monitoreo Adversos de la Provincia de Esmeraldas, al momento de la publicación de este informe NO se registran cuerpos hídricos desbordados; sin embargo, se registran 10 cuerpos hídricos con tendencia a aumentar de nivel.

| (10) Cuerpo hídrico con tendencia a aumentar de nivel | | | | | | | |
|---|------------|------------|----------------------|--------------------------|----------------|------------------|--|
| N° | Provincia | Cantón | Parroquia | Sector | Cuerpo Hídrico | Fecha de Novedad | Observaciones |
| 1 | Esmeraldas | Muisne | Salima | Varios sectores | Salima | 30/01/2024 | Por lluvias suscitadas la madrugada del 29/01/2024 y la noche del 30/01/2024 se registró el desbordamiento del río Salima, al momento se mantiene alto. |
| 2 | Esmeraldas | Muisne | San José de Chamanga | Varios sectores | Tigua | 30/01/2024 | Por lluvias suscitadas la madrugada del 29/01/2024 y la noche del 30/01/2024 se registró el desbordamiento del río Tigua, al momento se mantiene alto. |
| 3 | Esmeraldas | Muisne | San José de Chamanga | Varios sectores | Cojimies | 30/01/2024 | Por lluvias suscitadas la madrugada del 29/01/2024 y la noche del 30/01/2024 se registró el desbordamiento del río Cojimies, al momento se mantiene alto. |
| 4 | Esmeraldas | Quinindé | Viche | Cabecera parroquial. | Viche | 30/01/2024 | Por lluvias suscitadas la madrugada del 29/01/2024 y la noche del 30/01/2024 se registró el incremento de caudal del río Viche, al momento se mantiene alto. |
| 5 | Esmeraldas | Muisne | San Gregorio | Varios sectores | Canuto | 30/01/2024 | Por lluvias suscitadas la madrugada del 29/01/2024 y la noche del 30/01/2024 se registró el desbordamiento del río Canuto, al momento se mantiene alto. |
| 6 | Esmeraldas | Muisne | San Gregorio | Varios sectores | Sucio | 30/01/2024 | Por lluvias suscitadas la madrugada del 29/01/2024 y la noche del 30/01/2024 se registró el desbordamiento del río Sucio, al momento se mantiene alto. |
| 7 | Esmeraldas | Muisne | San Gregorio | Varios sectores | Repartidero | 30/01/2024 | Por lluvias suscitadas la madrugada del 29/01/2024 y la noche del 30/01/2024 se registró el desbordamiento del río Repartidero, al momento se mantiene alto. |
| 8 | Esmeraldas | Esmeraldas | Carlos Concha | Varios sectores | Huele | 02/02/2024 | Por lluvias suscitadas la mañana del 02/02/2024 incremento de caudal del río Huele. |
| 9 | Esmeraldas | Esmeraldas | Esmeraldas | Isla Luis Vargas Torres. | Esmeraldas | 02/02/2024 | Por lluvias suscitadas la mañana del 02/02/2024 incremento de caudal del río Esmeraldas. |
| 10 | Esmeraldas | Esmeraldas | Carlos Concha | Varios sectores | Teaone | 02/02/2024 | Por lluvias suscitadas la mañana del 02/02/2024 incremento de caudal del río Teaone. |

Secretaría de Gestión de Riesgos

Dirección: CIS ECU 9-1-1, Av. Samborondón, Km 0,5
Código postal: 092302 / Samborondón-Ecuador
Teléfono: +593-4-259 3500
www.gestionderiesgos.gob.ec

3. Eventos Peligrosos y Afectaciones - Resumen.

Del 01/01/2024 hasta la fecha, se registraron los siguientes eventos:

| No. | Cantones | Nro. Eventos | Inundación | Deslizamiento | Colapso Estructural | Socavamiento | Vendaval | Aluvión | Hundimiento | Subsistencia |
|------------|-------------|--------------|------------|---------------|---------------------|--------------|----------|---------|-------------|--------------|
| 1 | Quinindé | 20 | 5 | 11 | 0 | 0 | 0 | 0 | 3 | 1 |
| 2 | Esmeraldas | 15 | 7 | 6 | 0 | 2 | 0 | 0 | 0 | 0 |
| 3 | Muisne | 7 | 5 | 1 | 0 | 1 | 0 | 0 | 0 | 0 |
| 4 | Atacames | 4 | 4 | 0 | 0 | 0 | 0 | 0 | 0 | 0 |
| 5 | Eloy Alfaro | 2 | 2 | 0 | 0 | 0 | 0 | 0 | 0 | 0 |
| 6 | Rio Verde | 1 | 1 | 0 | 0 | 0 | 0 | 0 | 0 | 0 |
| 7 | San Lorenzo | 0 | 0 | 0 | 0 | 0 | 0 | 0 | 0 | 0 |
| Suma Total | | 49 | 24 | 18 | 0 | 3 | 0 | 0 | 3 | 1 |

Fuente: UMEVA Esmeraldas, 02/02/2024

4. Eventos Peligrosos y Afectaciones - Resumen.

Resumen de afectaciones por sectores:

Afectación a Personas:



| | | | | | |
|---|------------------------|------|---|------------------------|-----|
|  | Personas afectadas: | 1368 |  | Familias afectadas: | 315 |
|  | Personas damnificadas: | 2 |  | Familias damnificadas: | 1 |

Afectación a Viviendas:

| | | | | | |
|---|----------------------|----|---|-----------------------|---|
|  | Viviendas afectadas: | 82 |  | Viviendas destruidas: | 1 |
|---|----------------------|----|---|-----------------------|---|

Afectación a servicios básicos esenciales e infraestructura:

Vías afectadas (metros lineales):

| | | | | | |
|---|-----------------------|-----|---|---------------------|---|
|  | Primer orden: | 185 |  | Puentes destruidos: | 1 |
| | Segundo orden: | 20 | | | |
| | Tercer orden: | 300 | | | |
| | Total vías afectadas: | 505 | | | |

Otras afectaciones

| | | | | | |
|---|---------------------------------|---|---|---------------------------------------|---|
|  | Unidades Educativas impactadas: | 2 |  | Establecimientos de salud impactados: | 3 |
|  | Bienes públicos afectados: | 2 |  | Bienes públicos destruidos: | 1 |

Secretaría de Gestión de Riesgos

Dirección: CIS ECU 9-1-1, Av. Samborondón, Km 0,5
Código postal: 092302 / Samborondón-Ecuador
Teléfono: +593-4-259 3500
www.gestionderiesgos.gob.ec

Fuente: UMEVA Esmeraldas- SNDGR 02/02/2024

Nota aclaratoria: Toda la información de cifras mostradas en el presente Informe, está sujeta a variación en virtud del levantamiento continuo de información.

5. Detalle de afectaciones por provincias (1 de enero de 2024 a la fecha).

| No. | Cantones | Nro. Eventos | Fallecidos | Heridos | Personas Impactadas | Personas Afectadas | Familias afectadas | Personas Damnificadas | Familias damnificadas | Viviendas Afectadas | Viviendas Destruídas | Unidades Educativas impactadas. | Centros De Salud Afectados. | Bienes Públicos Afectados | Bienes Públicos Destruídos | Metros Lineales de Vías afectados |
|-------------------|-------------|--------------|------------|----------|---------------------|--------------------|--------------------|-----------------------|-----------------------|---------------------|----------------------|---------------------------------|-----------------------------|---------------------------|----------------------------|-----------------------------------|
| 1 | Esmeraldas | 15 | 0 | 0 | 529 | 529 | 123 | 0 | 0 | 0 | 0 | 1 | 1 | 0 | 0 | 105 |
| 3 | Muisne | 7 | 0 | 0 | 408 | 408 | 103 | 0 | 0 | 0 | 0 | 0 | 1 | 2 | 1 | 0 |
| 2 | Eloy Alfaro | 2 | 0 | 0 | 353 | 353 | 67 | 0 | 0 | 67 | 0 | 1 | 0 | 0 | 0 | 0 |
| 4 | Quinindé | 20 | 0 | 0 | 76 | 74 | 21 | 2 | 1 | 14 | 1 | 1 | 0 | 0 | 0 | 400 |
| 5 | Atacames | 4 | 0 | 0 | 4 | 4 | 1 | 0 | 0 | 1 | 0 | 1 | 1 | 0 | 0 | 0 |
| 6 | Rioverde | 1 | 0 | 0 | 0 | 0 | 0 | 0 | 0 | 0 | 0 | 0 | 0 | 0 | 0 | 0 |
| 7 | San Lorenzo | 0 | 0 | 0 | 0 | 0 | 0 | 0 | 0 | 0 | 0 | 0 | 0 | 0 | 0 | 0 |
| Suma Total | | 49 | 0 | 0 | 1370 | 1368 | 315 | 2 | 1 | 82 | 1 | 4 | 3 | 2 | 1 | 505 |

Fuente: UMEVA Esmeraldas- SNDGR 02/02/2024

Personas impactadas incluye personas afectadas y damnificadas.

En los metros lineales de vías afectadas incluye la categoría de primer, segundo y tercer orden.

6. Asistencia humanitaria.

Detalle de Asistencia humanitaria entregada por parte de la Secretaría de Gestión de Riesgos durante el periodo de época lluviosa del 01 de enero hasta el 02 de febrero:

| Nro. | Cantones | Kit De Primera Respuesta (Kprh) | Kit Higiene Personal | Refrigerios | Colchones | Kit De Limpieza | *Otros |
|-------------------|-------------|---------------------------------|----------------------|-------------|------------|-----------------|------------|
| 1 | Esmeraldas | 127 | 0 | 13 | 76 | 73 | 0 |
| 2 | Atacames | 0 | 0 | 0 | 0 | 0 | 0 |
| 3 | Muisne | 103 | 0 | 0 | 40 | 103 | 110 |
| 4 | Quinindé | 2 | 1 | 0 | 1 | 1 | 4 |
| 5 | Rioverde | 0 | 0 | 0 | 0 | 0 | 0 |
| 6 | Eloy Alfaro | 71 | 0 | 0 | 0 | 0 | 0 |
| 7 | San Lorenzo | 0 | 0 | 0 | 0 | 0 | 0 |
| Suma total | | 303 | 1 | 13 | 117 | 177 | 114 |

Fuente: UMEVA Esmeraldas- SNDGR 02/02/2024

*La categoría "Otros" corresponde a Cilindro de gas, ollas de cocina, rallador, baldes, hacha, exprimidor de limón, manguera, catres, toldos, almohadas y paquetes de fundas de basura.

A continuación, se reporta asistencia humanitaria entregada por el SNDGR:

| Nro. | Cantones | Refrigerio | Cobijas/ Frazadas |
|-------------------|-------------|------------|-------------------|
| 1 | Esmeraldas | 20 | 76 |
| 2 | Atacames | 0 | 0 |
| 3 | Muisne | 0 | 0 |
| 4 | Quinindé | 0 | 0 |
| 5 | Rioverde | 0 | 0 |
| 6 | Eloy Alfaro | 0 | 0 |
| 7 | San Lorenzo | 0 | 0 |
| Suma Total | | 20 | 76 |

Secretaría de Gestión de Riesgos

Dirección: CIS ECU 9-1-1, Av. Samborombón, Km 0,5
Código postal: 092302 / Samborombón-Ecuador
Teléfono: +593-4-259 3500
www.gestionderiesgos.gob.ec

Fuente: UMEVA Esmeraldas- SNDGR 02/02/2024

*La categoría "Otros" corresponde a Cilindro de gas, ollas de cocina, rallador, hacha, exprimidor de limón, manguera, catres, toldos, almohadas y paquetes de fundas de basura.

7. COE activados, casos representativos y acciones de respuesta

Para la atención del evento se mantiene activado el COE Cantonal de Esmeraldas.

- Mantener en sesión permanente el Comité de Operaciones del Cantón Esmeraldas.
- Activar la Mesa Técnica de Trabajo de Asistencia Humanitaria y Alojamientos Temporales del Cantón Esmeraldas.
- Activar el Grupo de Trabajo de Búsqueda, Salvamento y Rescate.
- Solicitar a la Mesa Técnica de Trabajo de Servicios Básicos Esenciales en Emergencia del COE Cantonal, un informe con los puntos críticos de atención, a fin de generar coordinación con su similar de la MTT4 del COE Provincial.
- Solicitar al Ministerio de Transporte y Obras Públicas, el apoyo de maquinaria para subsanar problemas en puntos específicos, con la coordinación de la Dirección Municipal de Obras Públicas.
- Declarar en emergencia el Cantón Esmeraldas debido a la temporada invernal.
- Activar el equipo de Evaluación Inicial de Necesidades (EVIN) de la Alcaldía Ciudadana de Esmeraldas, que está compuesto por servidores de la institución que han sido capacitados para recabar y procesar información de las familias damnificadas y afectadas.
- Instalar el Puesto de Mando Unificado en el Centro Integrado de Seguridad ECU911.
- Solicitar a la Secretaría de Gestión de Riesgos, la creación de eventos en la plataforma SGR, en caso de ser necesario.
- Solicitar al Equipo Humanitario Local – Grupo de Trabajo para Refugiados y Migrantes, el apoyo mediante asesoría técnica, y en caso de ser necesario, desde la SGR se active el protocolo para su activación.
- Solicitar a EP Petro Ecuador/ Refinería de Esmeraldas, el apoyo de un hidro succionador, en coordinación la Dirección Municipal de Obras Públicas.

SitRep generado por la Unidad de Monitoreo de Eventos Adversos de la Secretaría de Gestión de Riesgos.

SitRep elaborado por:

Nombre: Yerat Josué Iturre Macías – Operador de la Dirección de Monitoreo
Correo electrónico: yerat.iturre@gestionderiesgos.gob.ec
Teléfono: 0999524557.

SitRep aprobado por:

Nombre: Juan Suquilanda – Asistente de la Dirección de Monitoreo.
Correo electrónico: juan.suquilanda@gestionderiesgos.gob.ec
Teléfono: 042593500 ext. 1960

Para ser agregado o removido de esta lista de SitRep, por favor envíe un correo electrónico a sala.nacional@gestionderiesgos.gob.ec

Para más información, visite nuestro sitio Web: <https://www.gestionderiesgos.gob.ec/informes-de-situacion-actual-por-eventos-adversos-ecuador/>

Secretaría de Gestión de Riesgos

Dirección: CIS ECU 9-1-1, Av. Samborondón, Km 0,5
Código postal: 092302 / Samborondón-Ecuador
Teléfono: +593-4-259 3500
www.gestionderiesgos.gob.ec