



# AFECTACIONES POR LLUVIAS EN EL ECUADOR

Inicio 29/01/2024 al 23/02/2024 - 09:30. En referencia al SITREP N° 22

Desde el 29 de enero de 2024 hasta la presente fecha se han registrado **637 eventos** peligrosos en 23 provincias afectando a 129 cantones. Los eventos más recurrentes son los siguientes: inundaciones (62,64%), deslizamientos (19,78%), colapsos estructurales (7,69%), socavamientos (3,14%), vendavales (2,83%) y hundimientos (1,57%).

Mapa provincias con mayor impacto a personas: **Manabí, Guayas, Los Ríos, Esmeraldas, y Santa Elena**



**6**

Personas fallecidas



**82750**

Personas afectadas



**706**

Personas damnificadas



**19195**

Viviendas afectadas



**71**

Viviendas destruidas



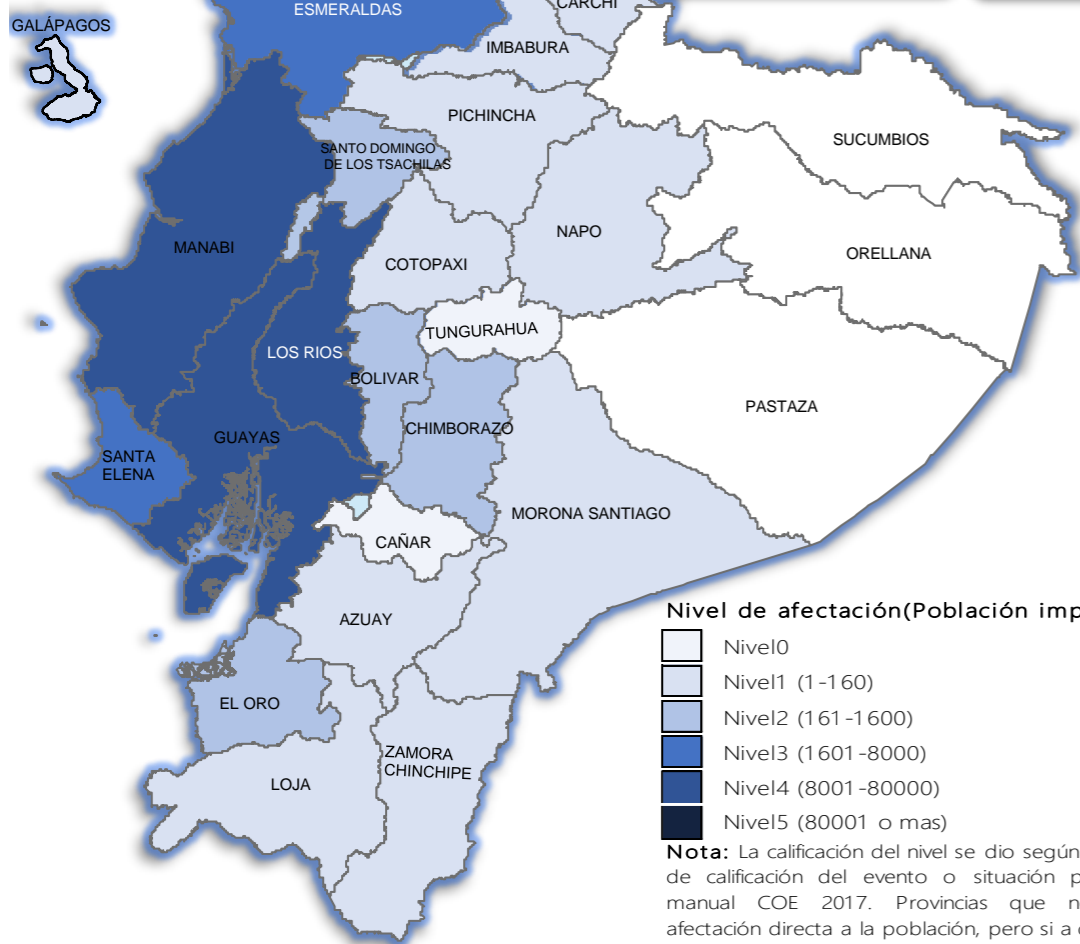
**21,06**

Km de vías afectadas



**8930,27**

Ha. de cultivos impactados



Nivel de afectación (Población impactada)  
Nivel 0  
Nivel 1 (1-160)  
Nivel 2 (161-1600)  
Nivel 3 (1601-8000)  
Nivel 4 (8001-80000)  
Nivel 5 (80001 o mas)

Nota: La calificación del nivel se dio según la "Tabla de calificación del evento o situación peligrosa", manual COE 2017. Provincias que no tienen afectación directa a la población, pero si a diferentes infraestructuras, se registran en el nivel 0.

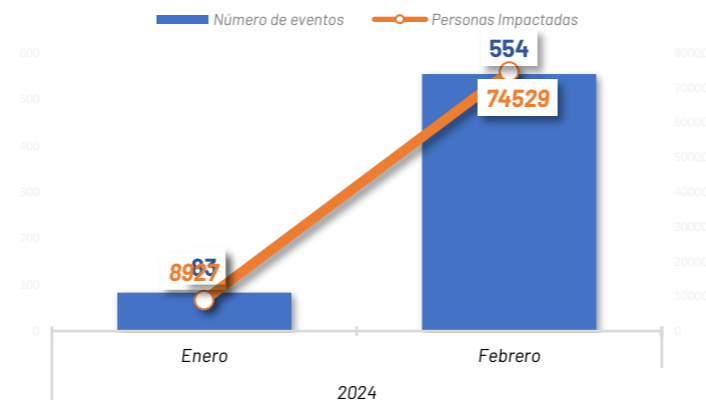
## Cantidad de eventos por lluvias



## Detalle de afectaciones a nivel provincia

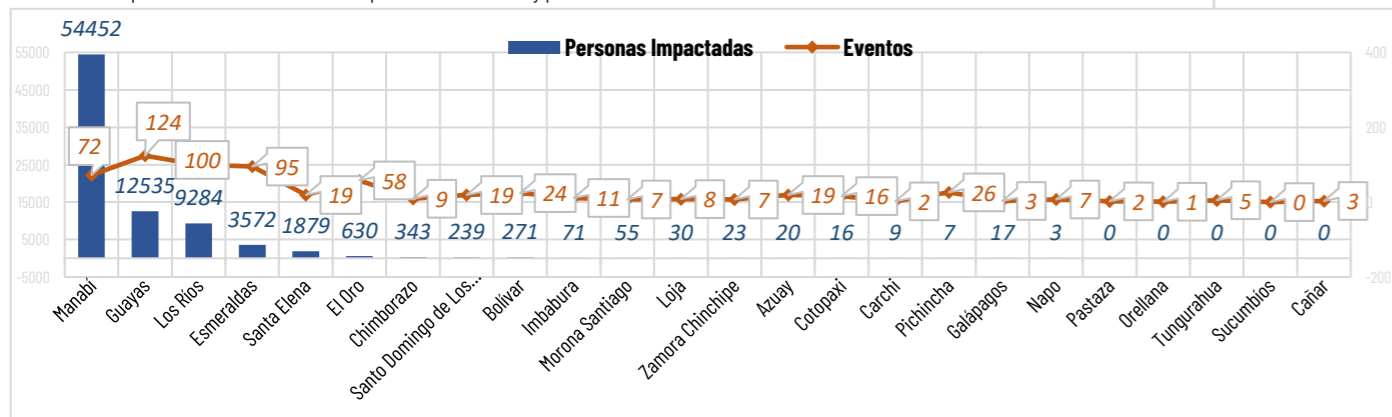
Provincia	Personas fallecidas	Personas Afectadas	Personas Damnificadas	Viviendas Afectadas	Viviendas Destruidas	Km. de vías afectadas
Manabí	1	54118	334	13572	33	2,10
Guayas	0	12470	65	2806	20	0,02
Los Ríos	0	9265	19	2202	3	2,15
Esmeraldas	0	3351	221	121	3	2,12
Santa Elena	0	1868	11	140	2	0,04
El Oro	1	608	22	165	2	0,66
Chimborazo	0	340	3	14	0	4,40
Santo Domingo de L...	1	236	3	63	0	0,09
Bolívar	0	248	23	45	7	1,43
Imbabura	0	71	0	16	0	1,90
Morona Santiago	0	55	0	10	0	0,33
Loja	0	25	5	5	1	0,15
Zamora Chinchipe	0	23	0	9	0	0,08
Azuay	3	20	0	5	0	0,48
Cotopaxi	0	16	0	10	0	4,44
Carchi	0	9	0	1	0	0,02
Pichincha	0	7	0	5	0	0,44
Galápagos	0	17	0	5	0	0,00
Napo	0	3	0	1	0	0,09
Pastaza	0	0	0	0	0	0,00
Orellana	0	0	0	0	0	0,00
Tungurahua	0	0	0	0	0	0,05
Sucumbios	0	0	0	0	0	0,00
Cañar	0	0	0	0	0	0,07
<b>Total</b>	<b>6</b>	<b>82750</b>	<b>706</b>	<b>19195</b>	<b>71</b>	<b>21,06</b>

## Número de eventos vs Personas Impactadas por mes

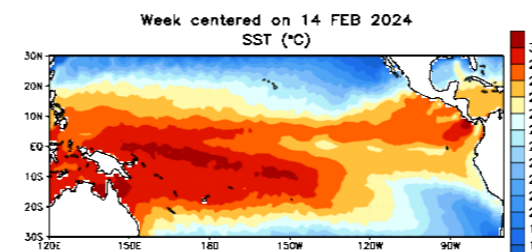


## Recurrencia de eventos por lluvias vs Personas Impactadas a nivel provincial

Personas impactadas refiere a la suma de personas afectadas y personas damnificadas



## Situación meteorológica



El Comité Nacional ERFEN analizó las condiciones oceanográficas y meteorológicas de "El Niño 2023-24", e indica que: La presente época lluviosa se desarrolla dentro de un evento Niño en fase de declinación. Sin embargo, en febrero y marzo (meses normalmente con mayores precipitaciones), se prevén precipitaciones de variable intensidad en la región Litoral y Galápagos, sobre todo en la zona interior y sur, específicamente en Santo Domingo de los Tsáchilas, Los Ríos, Guayas y El Oro. El Índice Ecuatoriano del Fenómeno El Niño (IEFEN), se mantiene en estado **ACTIVO**.



# AFECTACIONES POR LLUVIAS EN EL ECUADOR

Inicio 29/01/2024 al 23/02/2024 - 09:30. En referencia al SITREP N° 22

## COE ACTIVADOS

Para la atención de los eventos peligrosos presentados por lluvias se activaron:



### 6 COE Provinciales

Santa Elena, Manabí, Santo Domingo de los Tsáchilas, Guayas, Esmeraldas y

### 31 COE Cantonales

Camilo Ponce Enriquez, Caluma, Echeandía, Balsas, Esmeraldas, Muisne, Quinindé, Santa Lucía, Balzar, Simón Bolívar, Guayaquil, Naranjito, Playas y Milagro, Antonio Ante, Buena Fe, Palenque, Baba, Montalvo, Valencia, Pueblo Viejo y Ventanas, Chone, Puerto López, Portoviejo, Tosagua, Olmedo, Santa Ana, Pedernales y La Concordia.

## ASISTENCIA HUMANITARIA

Desde el 29 de enero de 2024 hasta la presente fecha para la atención de la población impactada por eventos a causa de lluvias, la Secretaría de Gestión de Riesgos (SGR), así como las demás instituciones de Sistema Nacional Descentralizado de Gestión de Riesgos (SNDGR) han entregado bienes de asistencia humanitaria como se detalla a continuación:



# 9.618

TOTAL DE BIENES DE ASISTENCIA HUMANITARIA ENTREGADO - SGR

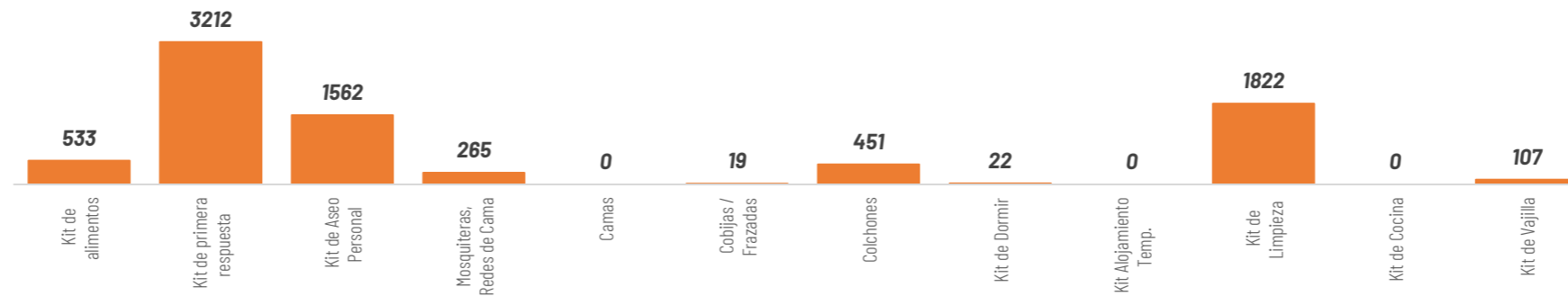


# 4.131

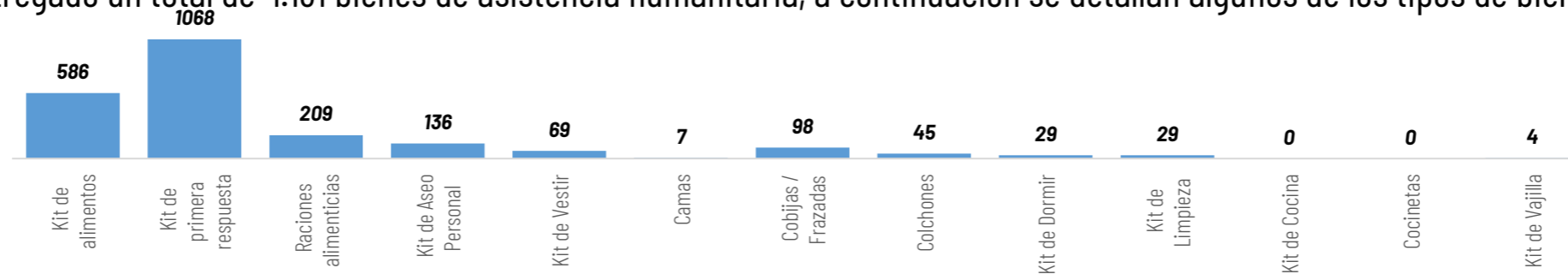
TOTAL DE BIENES DE ASISTENCIA HUMANITARIA ENTREGADO - SNDGR

La SGR ha entregado un total de 9.618 bienes de asistencia humanitaria, a continuación se detallan algunos de los tipos de bienes entregados:

(1 kit cubre hasta 4 integrantes de una misma familia)



Las instituciones del SNDGR han entregado un total de 4.131 bienes de asistencia humanitaria, a continuación se detallan algunos de los tipos de bienes entregados:



## ALOJAMIENTOS TEMPORALES ACTIVADOS

Se encuentran activados 11 alojamientos temporales en:

No.	PROVINCIA	CANTÓN	PARROQUIA	NOMBRE DEL SITIO DE ALOJAMIENTO TEMPORAL	FECHA DE APERTURA	PERSONAS EN ALOJAMIENTOS TEMPORALES	FAMILIAS EN ALOJAMIENTO TEMPORAL
1	Guayas	Playas	Playas	Escuela Juan Bautista Aguirre	22/02/2024	130	22
2	Guayas	Playas	Playas	Coliseo Cacique Tumbalá	22/02/2024	171	53
3	Santo Domingo de los Tsáchilas	La Concordia	Monterrey	Refugio - CDI Amiguitos de la infancia	21/02/2024	8	2
4	El Oro	Pasaje	Pasaje	John. F. Kennedy	21/02/2024	8	1
5	Guayas	Balzar	Balzar	Refugio Iglesia - Rcto. San Juan del Cerrito	20/02/2024	46	16
6	Guayas	Simón Bolívar	Lorenzo de Garaicoa	Centro de Desarrollo Integral Gallo de Oro	20/02/2024	7	3
7	Guayas	Guayaquil	Tenguel	Centro de Atención Municipal Integral	13/02/2024	0	0
8	Guayas	Naranjito	Naranjito	Casa de Eventos de la Cdla. Dignidad Nacional	12/02/2024	7	1
9	Los Ríos	Babahoyo	Pimocha	Escuela de Educación Básica Rosa Elena Tránsito Amaguaña - 0822	08/02/2024	7	1
10	Los Ríos	Ventanas	Ventanas	Casa Comunal "Los Girasoles" - 9700	29/01/2024	10	2
11	Santa Elena	Santa Elena	Chanduy	Casa Comunal Puerto De Chanduy	19/02/2024	7	1
Total						401	102



# 11

Total de Alojamientos Activados



# 102

Número de Familias Alojadas



# 401

Número de Personas Alojadas





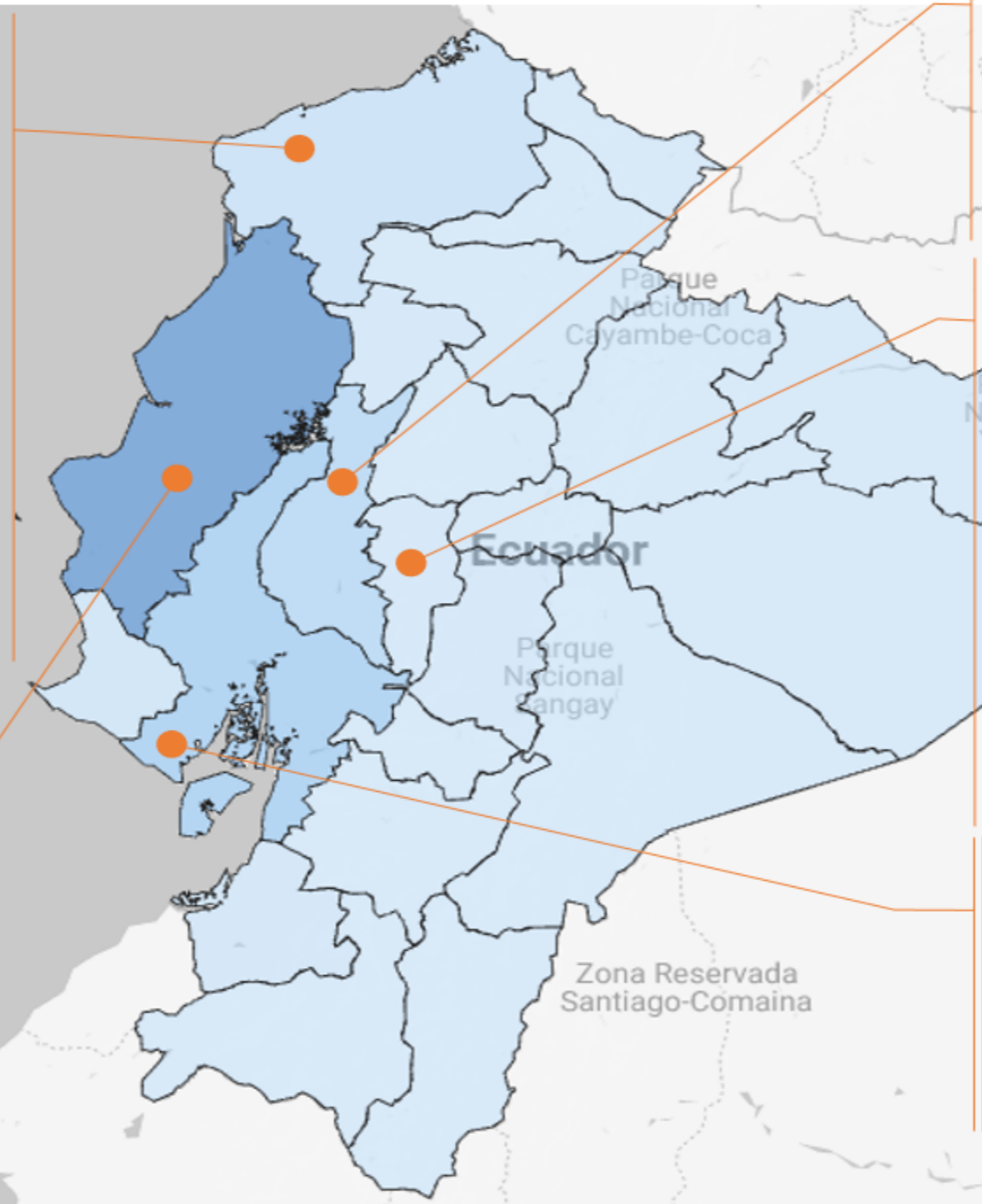
# AFECTACIONES POR LLUVIAS EN EL ECUADOR

Inicio 29/01/2024 al 23/02/2024 - 09:30. En referencia al SITREP N° 22

## MAPA DE AFECTACIÓN POR LLUVIAS - EVENTOS DE MAYOR IMPACTO DE LOS ÚLTIMOS 15 DÍAS

### Esmeraldas

- **Esmeraldas/ Esmeraldas/ 05 de agosto/ Propicia #2 e Isla Luis Vargas Torres.**  
-100 familias 400 personas afectadas (Dato Preliminar a la espera de la EVIN).  
-100 viviendas afectadas (Dato preliminar a la espera de la EVIN).
- **Esmeraldas/ Atacames/ Súa / Alonso de Illescas,** desbordamiento del río Súa  
- 40 viviendas afectadas.  
- 42 familias (165 personas afectadas).
- **Esmeraldas/ Atacames/ Tonchigüe/ varios recintos,** desbordamiento del río Tonchigüe
- **Esmeraldas/ Muisne/ San Francisco-Galera-Quingue-San Gregorio / Varios recintos,** desbordamiento de los ríos: Chipa, San Francisco y Bunche el 19/02/2024.  
Parroquia San Francisco:  
- 40 viviendas afectadas.  
- 40 familias (162 personas afectadas).
- Parroquia Quingue:  
-26 familias afectadas (dato preliminar a la espera de la EVIN).  
-100% servicio eléctrico afectado.
- Parroquia Galera:  
-41 familias afectadas (dato preliminar a la espera de la EVIN).  
-2 bienes públicos afectados (cancha y sistema de alcantarillado).
- Parroquia San Gregorio:  
-27 familias afectadas (dato preliminar a la espera de la EVIN).  
-1 bien público afectado (cancha).



### Los Ríos

- **Los Ríos/Montalvo/Montalvo, Cabecera Cantonal/ La Y - Frente de UPC de la Policía - Estero Geval (23/02/2024)**  
Desbordamiento del estero Geval,  
- 20 viviendas afectadas  
- 20 familias afectadas  
- 80 personas afectadas  
- 10 Bienes Privados afectados

### Bolívar

- **Bolívar/Chillanes/Chillanes/ San Francisco de Azapi, vía Chillanes-Bucay (23/01/2024)**  
Se originaron varios deslizamientos de tierra a lo largo de la vía de primer orden, que obstaculiza totalmente el paso vehicular  
-60 metros lineales afectados
- **Echeandía / Echeandía/ Malecón Alto, Pitiambe, Charquiyacu. (20/02/2024)**  
-10 familias afectadas (propietarios de los locales comerciales)  
-3.000 familias, 12.000 personas afectadas indirectamente (Sin líquido vital)  
-5 bienes privados destruidos (Locales Comerciales)  
-5 bienes privados afectados (5 locales comerciales)  
-1 bien público afectado (La captación de agua y tubería)  
-2 puentes vehicular afectados (Pitiambe, Malecón Alto)
- **Bolívar/Caluma/Caluma/ varios sectores: Charquiyacu, San Vicente de Pacana, Pasagua, San José y La Esperanza, el 20/02/2024**  
- 25 viviendas afectadas por ingreso de agua lodo y escombros.  
- 25 familias, 99 personas afectadas.  
- 1 bien privado afectado (centro turístico el Cabañal)  
- 850 metros lineales de vía afectada.  
- 4 bienes públicos afectados

### Manabí

- **Manabí/Chone/Chone/ Varios Sectores, casco urbano de Chone (21/02/2024):**  
-11950 viviendas afectadas  
-11950 familias afectadas (47800 personas afectadas - preliminar)  
-3 Casas de salud afectadas
- **Manabí/Tosagua/ Ángel Pedro Giler/Varios Sectores (Vargas Torres, Guaijas, Los Corrales, Los Monos, Tres Caminos).**  
- 100 familias afectadas (350 personas afectadas)  
- 100 viviendas Afectadas
- **Manabí/Santa Ana/ San Pablo de Pueblo Nuevo/ Varios Sectores (San Juan de las cucarachas, San Juan vía iguana, Santa Barbara).**  
-37 viviendas afectadas.  
-37 familias afectadas (159 personas afectadas).
- **Paján/Lascano/ Recinto La bocana. 20/02/2024,** deslizamiento  
-1 familia damnificada (4 personas damnificadas)  
-1 vivienda destruida y 1 persona fallecida
- **Chone/Canuto /Varios Sectores 20/02/2022** desbordamiento del río Canuto.  
- 15 viviendas afectadas  
- 15 familias afectadas (40 personas afectadas)

### Guayas

- **Guayas / Playas / General Villamil (Playas) / Varios Sectores (Barrio Enrique Torbay, Barrio San Jacinto, Barrio Altamira y Barrio Tiwintza), 19/02/2024,** se produjo el desbordamiento del río Arenas,  
- Calles y avenidas inundadas  
- 75 viviendas afectadas  
- 75 familias, 301 personas afectadas

