



AFECTACIONES POR LLUVIAS EN EL ECUADOR

Inicio 29/01/2024 al 16/02/2024 - 12:00. En referencia al SITREP N° 14

Desde el 29 de enero de 2024 hasta la presente fecha se han registrado **356 eventos** peligrosos en 22 provincias afectando a 97 cantones por lluvias, siendo los más recurrentes los siguientes: inundaciones (57,87%), deslizamientos (21,35%), Colapso estructural (8,99%), socavamientos (3,65%) y vendaval (3,37%).

Mapa provincias con mayor impacto a personas: **Los Ríos, Guayas, Manabí, Esmeraldas, y Santa Elena**



3
Personas fallecidas



20424
Personas afectadas



209
Personas damnificadas



4371
Viviendas afectadas



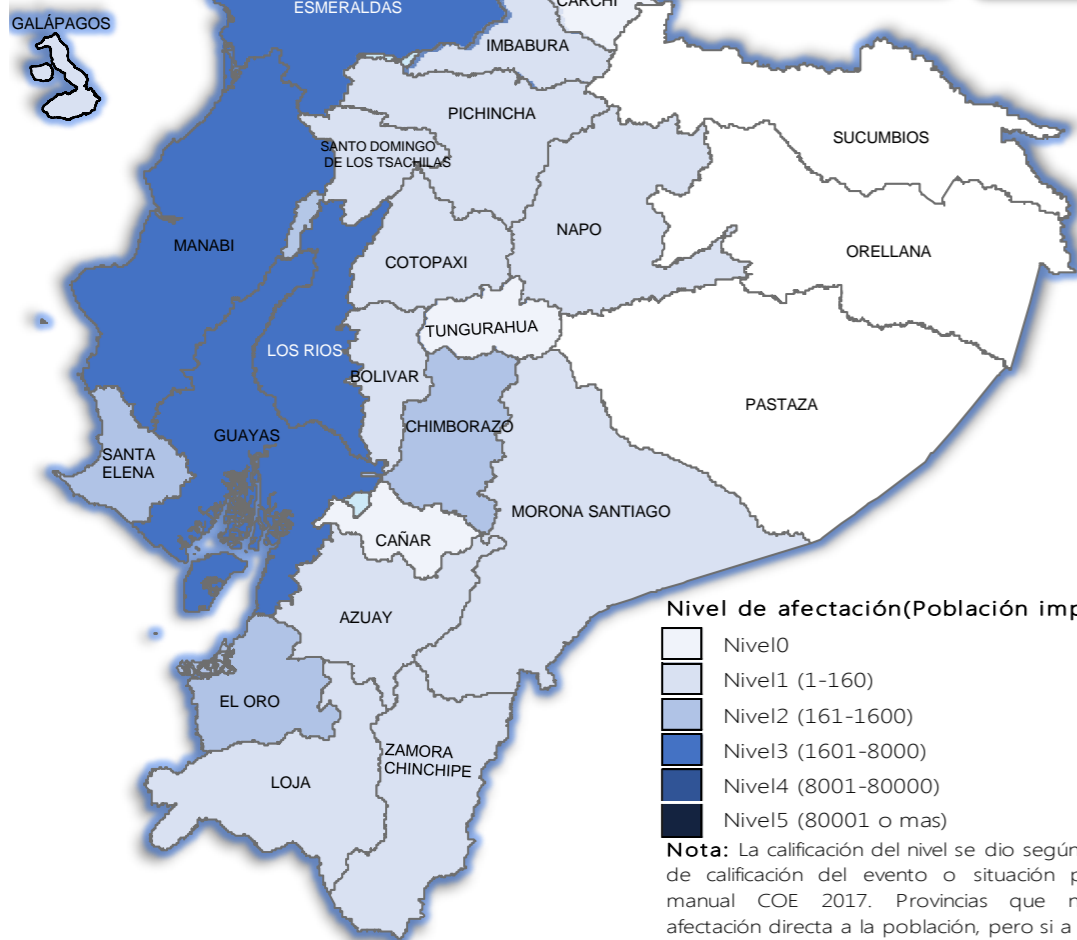
38
Viviendas destruidas



16,03
Km de vías afectadas



1135,27
Ha. de cultivos impactados



Nivel de afectación (Población impactada)

- Nivel 0
- Nivel 1 (1-160)
- Nivel 2 (161-1600)
- Nivel 3 (1601-8000)
- Nivel 4 (8001-80000)
- Nivel 5 (80001 o mas)

Nota: La calificación del nivel se dio según la "Tabla de calificación del evento o situación peligrosa", manual COE 2017. Provincias que no tienen afectación directa a la población, pero si a diferentes infraestructuras, se registran en el nivel 0.

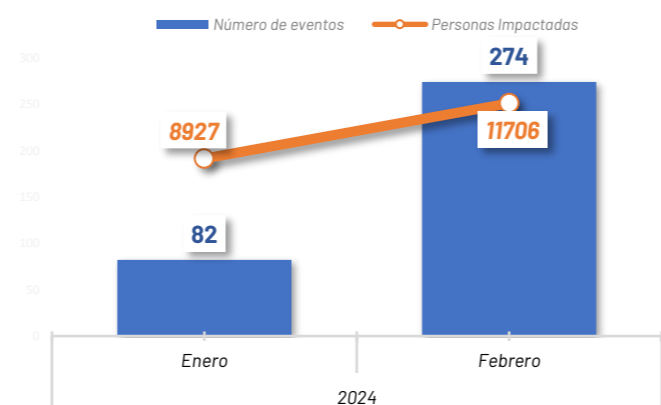
Cantidad de eventos por lluvias



Detalle de afectaciones a nivel provincia

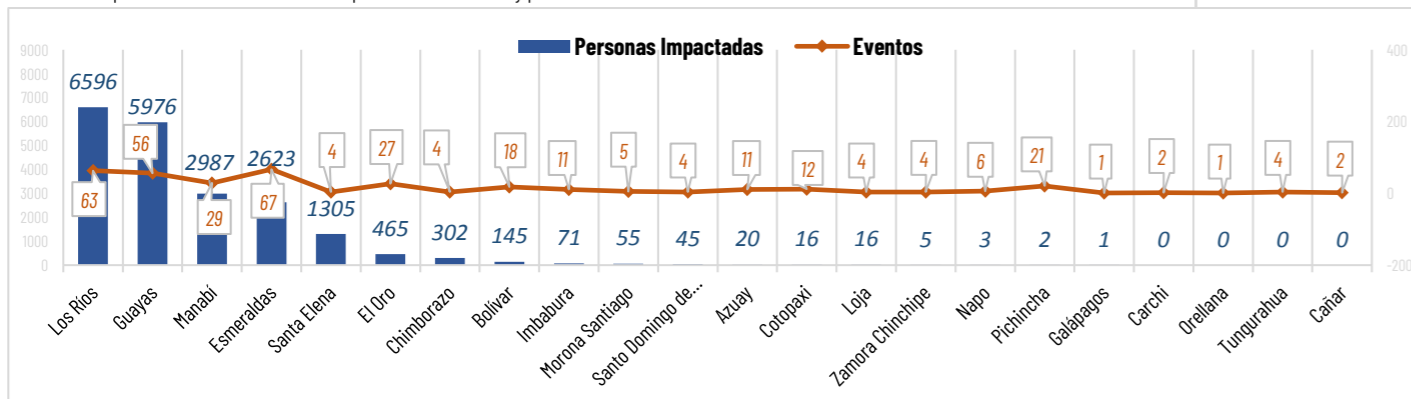
Provincia	Personas fallecidas	Personas Afectadas	Personas Damnificadas	Viviendas Afectadas	Viviendas Destruidas	Km. de vías afectadas	Cultivos Afectados	Cultivos Perdidos
Los Ríos	0	6577	19	1672	3	2,00	753,00	220,00
Guayas	0	5911	65	1750	20	0,02	33,00	0,00
Manabí	0	2882	105	720	13	2,04	0,00	0,00
Esmeraldas	0	2603	20	35	2	1,33	50,00	0,00
Santa Elena	0	1305	0	1	0	0,02	0,00	0,00
El Oro	0	465	0	117	0	0,07	1,50	0,00
Chimborazo	0	302	0	3	0	2,82	10,59	0,43
Bolívar	0	145	0	13	0	0,51	64,50	2,00
Imbabura	0	71	0	16	0	1,90	0,00	0,25
Morona Santiago	0	55	0	10	0	0,06	0,00	0,00
Santo Domingo de L...	0	45	0	10	0	0,02	0,00	0,00
Azuay	0	20	0	5	0	0,30	0,00	0,00
Cotopaxi	0	16	0	10	0	4,28	0,00	0,00
Loja	0	16	0	2	0	0,01	0,00	0,00
Zamora Chinchipe	0	5	0	1	0	0,08	0,00	0,00
Napo	0	3	0	1	0	0,09	0,00	0,00
Pichincha	0	2	0	4	0	0,37	0,00	0,00
Galápagos	0	1	0	1	0	0,00	0,00	0,00
Pastaza	0	0	0	0	0	0,00	0,00	0,00
Carchi	0	0	0	0	0	0,02	0,00	0,00
Orellana	3	0	0	0	0	0,00	0,00	0,00
Tungurahua	0	0	0	0	0	0,04	0,00	0,00
Sucumbios	0	0	0	0	0	0,00	0,00	0,00
Cañar	0	0	0	0	0	0,05	0,00	0,00
Total	3	20424	209	4371	38	16,03	912,59	222,68

Número de eventos vs Personas Impactadas por mes



Recurrencia de eventos por lluvias vs Personas Impactadas a nivel provincial

Personas impactadas refiere a la suma de personas afectadas y personas damnificadas



Situación meteorológica

El INAMHI en su boletín Meteorológico N°11 de estatus de advertencia con vigencia desde 00H00 del 17 hasta las 22H00 del 21 de febrero de 2024, con nivel de amenaza meteorológica ALTO Y MUY ALTO con fenómeno de lluvias y tormentas, indica que:

- Región Litoral: Lluvias de moderada y muy alta intensidad con tormentas y ráfagas de viento. Se prevé que las precipitaciones se presenten hacia finales de la tarde y se extiendan durante la madrugada.
- Región Interandina: Lluvias de variable intensidad al norte y sur; eventos de alta intensidad en estribación de cordillera occidental.
- Región Amazónica: Lluvias de variables intensidad.

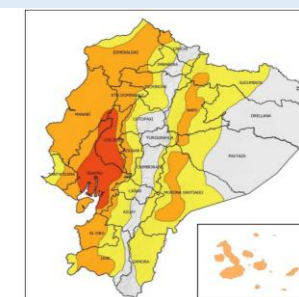


Fig. 3: Mapa de nivel de amenaza - Lluvias y tormentas



AFECTACIONES POR LLUVIAS EN EL ECUADOR

Inicio 29/01/2024 al 16/02/2024 - 12:00. En referencia al SITREP N° 14

COE ACTIVADOS

Para la atención de los eventos peligrosos presentados por lluvias se activaron:



COE Cantonales

9

COE Cantonal Playas y Milagro en Guayas, Antonio Ante en Imbabura, Pedernales en la provincia de Manabí, Esmeraldas, Muisne y Quinindé en la provincia de Esmeraldas, Pueblo Viejo y Ventanas en la provincia de Los Ríos.

COE Provincial

2

COE Provincial en Bolívar y Esmeraldas.

ASISTENCIA HUMANITARIA

Desde el 29 de enero de 2024 hasta la presente fecha para la atención de la población impactada por eventos a causa de lluvias, la Secretaría de Gestión de Riesgos (SGR), así como las demás instituciones de Sistema Nacional Descentralizado de Gestión de Riesgos (SNDGR) han entregado bienes de asistencia humanitaria como se detalla a continuación:



7.326

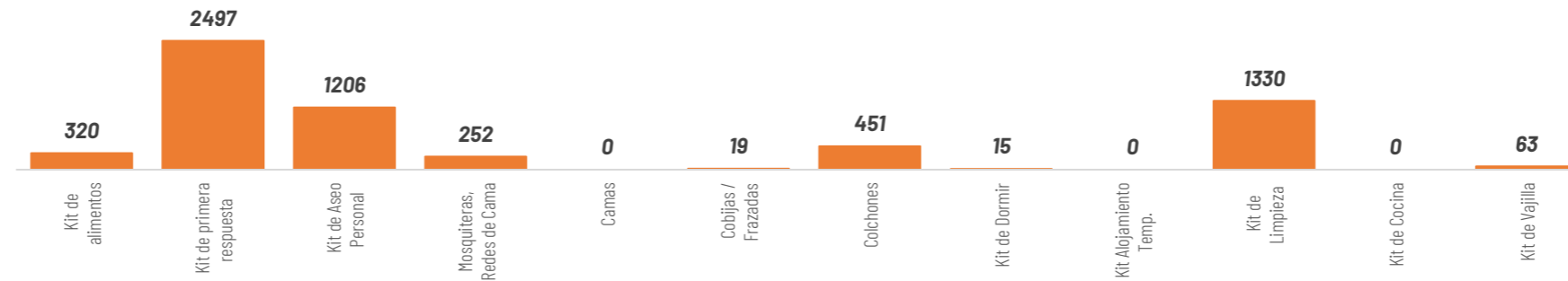
TOTAL DE BIENES DE ASISTENCIA HUMANITARIA ENTREGADO - SGR



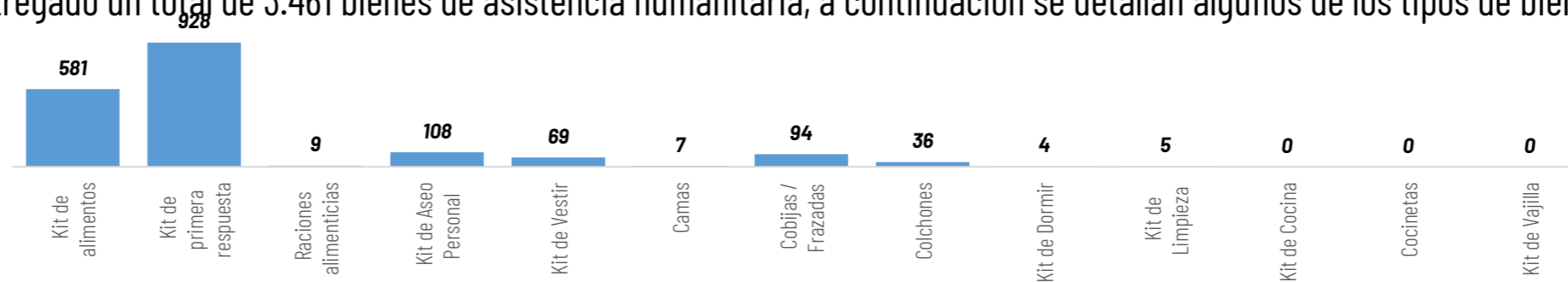
3.461

TOTAL DE BIENES DE ASISTENCIA HUMANITARIA ENTREGADO - SNDGR

La SGR ha entregado un total de 7.326 bienes de asistencia humanitaria, a continuación se detallan algunos de los tipos de bienes entregados:



Las instituciones del SNDGR han entregado un total de 3.461 bienes de asistencia humanitaria, a continuación se detallan algunos de los tipos de bienes entregados:



ALOJAMIENTOS TEMPORALES ACTIVADOS

En atención a las familias que necesitaban alojamientos temporales debido al impacto por lluvias, el SNDGR activaron 6 alojamientos temporales, que se mantienen activos en:

PROVINCIA	CANTÓN	PARROQUIA	NOMBRE DEL SITIO DE ALOJAMIENTO TEMPORAL	FECHA DE APERTURA	PERSONAS EN ALOJAMIENTOS TEMPORALES	FAMILIAS EN ALOJAMIENTOS TEMPORALES
Guayas	Milagro	Roberto Astudillo	Coliseo Ecuador Martínez	13/02/2024	77	24
Guayas	Guayaquil	Tenguel	Centro de Atención Municipal Integral	13/02/2024	0	0
Guayas	Naranjito	Naranjito	Casa de Eventos de la Cdla. Dignidad Nacional	12/02/2024	7	1
Imbabura	Ibarra	San Antonio	Casa Comunal GAD Parroquial San Antonio	05/02/2024	5	1
Los Ríos	Babahoyo	Pimocha	Escuela de Educación Básica Rosa Elena Tránsito Amaguaña - 0822	08/02/2024	7	1
Los Ríos	Ventanas	Ventanas	Casa Comunal "Los Girasoles" - 9700	29/01/2024	10	2
Total					106	29



6

Total de Alojamientos Activados



29

Número de Familias Alojadas



106

Número de Personas Alojadas





AFECTACIONES POR LLUVIAS EN EL ECUADOR

Inicio 29/01/2024 al 16/02/2024 - 12:00. En referencia al SITREP N° 14

MAPA DE AFECTACIÓN POR LLUVIAS - EVENTOS DE MAYOR IMPACTO DE LOS ÚLTIMOS 15 DÍAS

Manabí

- Portoviejo/Crucita/Varios sectores (Correagua, San Silvestre)
Inundación - 12/02/2024 (canal de riego)
- 9 familias afectadas (26 personas afectadas) / 9 viviendas afectadas
- Chone/Convento/Varios sectores
Inundación - 12/02/2024 (río Convento y estero Gaspar)
- 15 familias afectadas (60 personas afectadas) / 15 viviendas afectadas
- 1 bien privado destruido
- Manta/San Lorenzo/Miraflores
Inundación - 06/02/2024 (río Convento)
- 15 familias afectadas (60 personas afectadas) / 15 viviendas afectadas
- 2 familias damnificadas (8 personas afectadas) / 2 viviendas destruidas

Los Ríos

- Baba/Guare de Baba/rcto. San Francisco de la Carmela.
Inundación - 11/02/2024)
- 40 familias afectadas (144 personas) / 40 viviendas afectadas
- Baba/Isla de Bejucal/rcto. El Carbón - rcto. Sierra Maestra.
Inundación - 11/02/2024
- 88 familias afectadas (245 personas) / 88 viviendas afectadas
- Palenque/Palenque/ rcto. San José de la Tranca - rcto. Aguacatal de las Garzas - Vuelta Larga.
Inundación - 11/02/2024 (río Lal Revesa)
- 42 familias afectadas (105 personas) / 41 viviendas afectadas
- Babahoyo/Pimocha/cdla. Guarumo.
Inundación - 09/02/2024 (río Pueblo Viejo)
- 15 viviendas afectadas / 15 familias afectadas (60 personas)
- 20 metros lineales afectados
- Urdaneta/Ricaurte/ La Julia - río Catarama.
Inundación - 09/02/2024 (río Pueblo Viejo)
- 106 viviendas afectadas / 106 familias afectadas (331 personas)
- Mocache/Mocache/ San Ignacio - barrio Lindo, La Yuca
Inundación - 05/02/2024 (río Mocache)
- 43 viviendas afectadas / 45 familias afectadas (119 personas)

Guayas

- Milagro/ Roberto Astudillo /Sector Venecia Central
Inundación - 12/02/2024 (río Milagro)
- 200 viviendas afectadas / - 200 familias afectadas (800 personas aproximadamente)
- 24 familias en albergue temporal (77 personas) Coliseo Ecuador Martínez
- Playas / General Villamil (Playas) / Varios Sectores
Inundación - 09/02/2024 (río Arena)
- 30 viviendas afectadas / - 30 familias afectadas (121 personas)

Esmeraldas

- Quinindé/Cube/ El Mirador, [E20] Quinindé - Esmeraldas.
Deslizamiento - 02/02/2024
- 8 familias (46 personas)
- 11 viviendas afectadas
- 1 vivienda destruida
- 30 metros lineales de vías afectadas

Imbabura

- Antonio Ante / Atuntaqui / varios sectores
Inundación (04/02/2024)
- 12 familias afectadas (38 personas).
- 6 viviendas afectadas.
- 9 bienes privados afectados (8 vehículos, 1 negocio)
- 150 metros lineales afectados.
- 1 Unidad Educativa afectada (UE Abelardo Moncayo)
- Ibarra/ San Antonio / La Compañía de Jesús, Tanguarín. Santa Marianita, San Antonio calle 27 de Noviembre
Inundación (04/02/2024)
- 1000 metros lineales afectados.
- 1 alojamiento temporal activo (Casa Comunal GAD Parroquial San Antonio)
- 1 familia afectada (5 personas) / 1 vivienda afectada
- 2 bienes públicos destruidos (línea de conducción de 63 mm y línea de conducción 90 mm)
- 100% del agua potable afectado (reestablecido)
- 1 bien privado afectado (Empresa de Seguridad SP4 CIA LTDA)
- 3 puentes afectados

Bolívar

- Echeandía / Echeandía/ varios sectores, Malecón Alto, San José de Camarón, Arroz Uco Bajo, El Tesoro y la Zamba.
Inundación - 05/02/2023 (río Soloma)
- 8 viviendas afectadas / 12 familias afectadas (43 personas)
- 3 viviendas en riesgo
- 2 puentes afectados (vehicular)
- 10 bienes privados afectados (locales comerciales)
- 0,5 hectárea de cultivos afectado

El Oro

- El Guabo/Tendales/Varios Sectores (Barrio 10 de octubre, 24 de Mayo y Sabana de Pagua)
Inundación - 11/02/2024 (río Pagua)
- 104 viviendas afectadas / - 104 familias afectadas (12 familias fueron evacuadas)

