

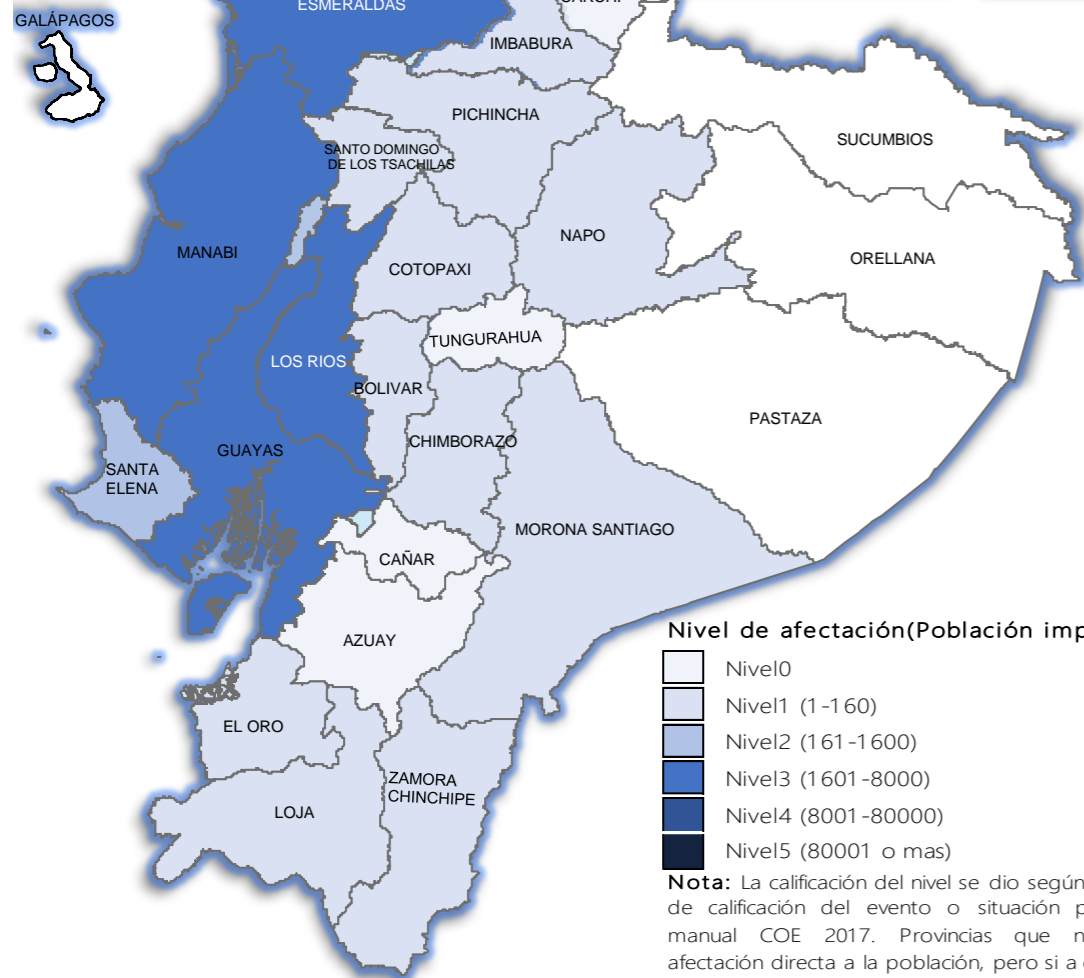


AFECTACIONES POR LLUVIAS EN EL ECUADOR

Inicio 29/01/2024 al 14/02/2024 - 11:00. En referencia al SITREP N° 12

Desde el 29 de enero de 2024 hasta la presente fecha se han registrado 337 eventos peligrosos en 22 provincias afectando a 93 cantones por lluvias, siendo los más recurrentes los siguientes: inundaciones (57,57%), deslizamientos (21,07%), Colapso estructural (9,20%), socavamientos (3,86%) y vendaval (3,26%).

Mapa provincias con mayor impacto a personas: **Los Ríos, Manabí, Esmeraldas, Guayas y Santa Elena**



Nivel de afectación (Población impactada)

- Nivel 0
- Nivel 1 (1-160)
- Nivel 2 (161-1600)
- Nivel 3 (1601-8000)
- Nivel 4 (8001-80000)
- Nivel 5 (80001 o mas)

Nota: La calificación del nivel se dio según la "Tabla de calificación del evento o situación peligrosa", manual COE 2017. Provincias que no tienen afectación directa a la población, pero sí a diferentes infraestructuras, se registran en el nivel 0.

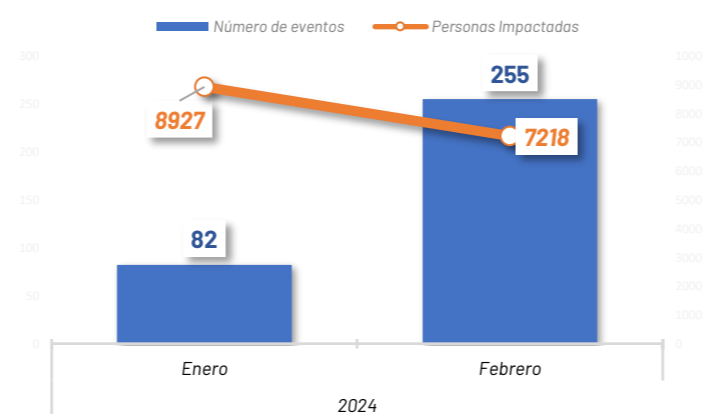
Cantidad de eventos por lluvias



Detalle de afectaciones a nivel provincia

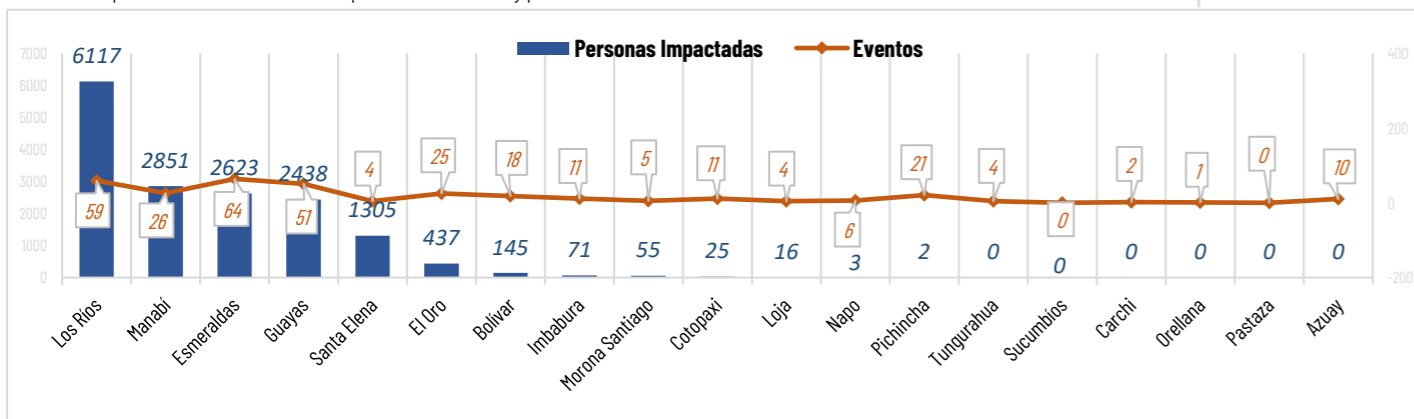
Provincia	Personas fallecidas	Personas Afectadas	Personas Damnificadas	Viviendas Afectadas	Viviendas Destruidas	Km. de vías afectadas	Cultivos Afectados	Cultivos Perdidos
Los Ríos	0	6098	19	1524	3	1,98	753,00	220,00
Manabí	0	2746	105	686	13	2,04	0,00	0,00
Esmeraldas	0	2603	20	33	2	0,75	50,00	0,00
Guayas	0	2373	65	686	18	0,02	0,00	0,00
Santa Elena	0	1305	0	1	0	0,02	10,00	0,00
El Oro	0	437	0	111	0	0,06	1,50	0,00
Bolívar	0	145	0	13	0	0,51	64,50	2,00
Imbabura	0	71	0	16	0	1,90	0,00	0,25
Morona Santiago	0	55	0	10	0	0,06	0,00	0,00
Santo Domingo de Los Ts	0	45	0	10	0	0,02	0,00	0,00
Cotopaxi	0	25	0	11	0	4,28	0,00	0,00
Loja	0	16	0	2	0	0,01	0,00	0,00
Chimborazo	0	6	0	3	0	0,83	0,00	0,00
Zamora Chinchipe	0	5	0	1	0	0,08	0,00	0,00
Napo	0	3	0	1	0	0,09	33,00	0,00
Pichincha	0	2	0	4	0	0,37	0,00	0,00
Galápagos	0	1	0	1	0	0,00	0,00	0,00
Tungurahua	0	0	0	0	0	0,02	0,00	0,00
Sucumbios	0	0	0	0	0	0,00	0,00	0,00
Carchi	0	0	0	0	0	0,02	0,00	0,00
Orellana	0	0	0	0	0	0,00	0,00	0,00
Pastaza	0	0	0	0	0	0,00	0,00	0,00
Azuay	2	0	0	4	0	0,27	0,00	0,00
Cañar	0	0	0	0	0	0,03	0,00	0,00
Total	2	15936	209	3117	36	13,38	912,00	222,25

Número de eventos vs Personas Impactadas por mes



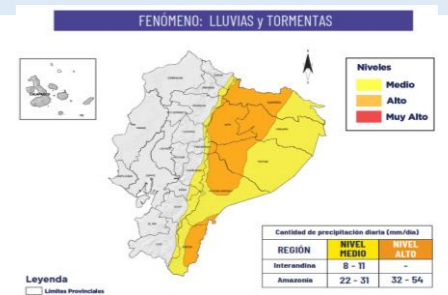
Recurrencia de eventos por lluvias vs Personas Impactadas a nivel provincial

Personas impactadas refiere a la suma de personas afectadas y personas damnificadas



Situación meteorológica

Según el INAMHI de acuerdo a boletín a corto plazo emitido el 14 de febrero a las 13H00, con vigencia desde las 13h00 del 14 de febrero hasta las 07h00 del 15 de febrero de 2024, se espera precipitaciones de intensidad entre moderado y alto en gran parte de la región Amazónica. Fuente: INAMHI.





AFECTACIONES POR LLUVIAS EN EL ECUADOR

Inicio 29/01/2024 al 14/02/2024 - 11:00. En referencia al SITREP N° 12

COE ACTIVADOS

Para la atención de los eventos peligrosos presentados por lluvias se activaron:



COE Provincial 2

COE Provincial en Bolívar y Esmeraldas.

COE Cantonales 9

COE cantonales: Pueblo Viejo y Ventanas en Los Ríos, Antonio Ante en Imbabura, Pedernales en la provincia de Manabí, Esmeraldas, Muisne y Quinindé en la provincia de Esmeraldas, Playas y Milagro en la provincia del Guayas.

ASISTENCIA HUMANITARIA

Del 1 de octubre de 2023 hasta la presente fecha para la atención de la población impactada por eventos a causa de lluvias, la Secretaría de Gestión de Riesgos (SGR), así como las demás instituciones de Sistema Nacional Descentralizado de Gestión de Riesgos (SNDGR) han entregado bienes de asistencia humanitaria como se detalla a continuación:



6.574

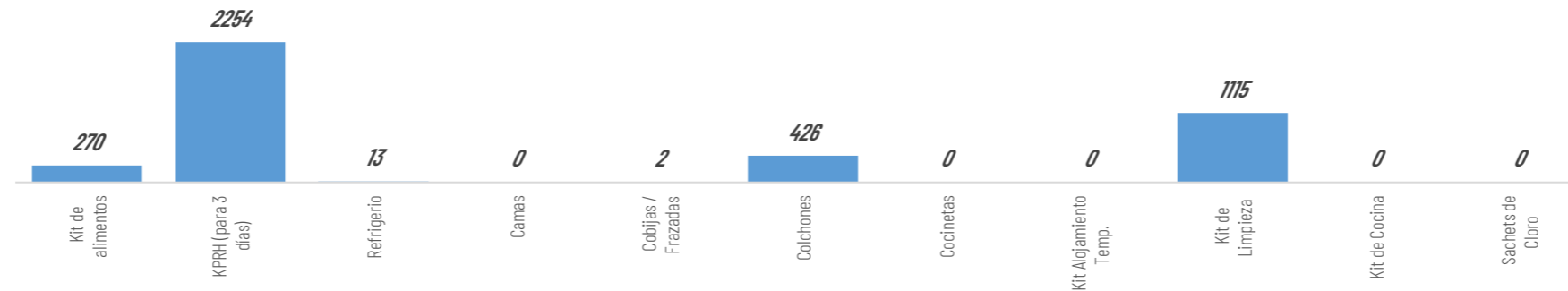
TOTAL DE BIENES DE ASISTENCIA HUMANITARIA ENTREGADO - SGR



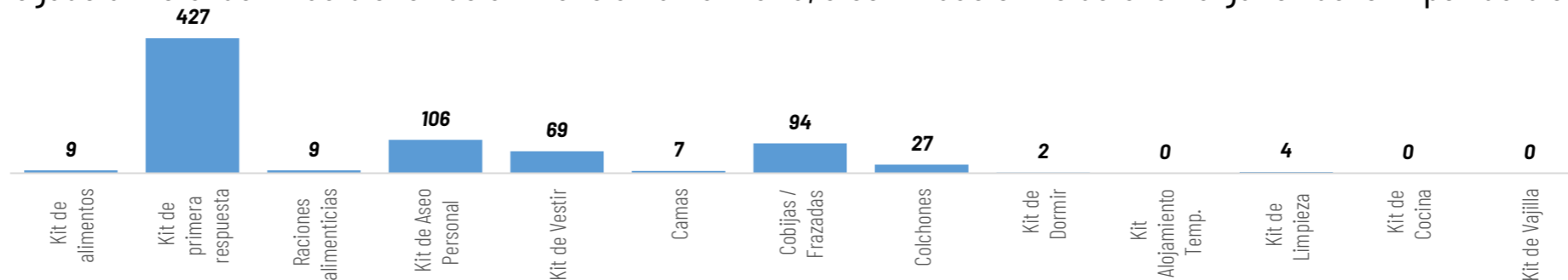
2.286

TOTAL DE BIENES DE ASISTENCIA HUMANITARIA ENTREGADO - SNDGR

La SGR ha entregado un total de 6.574 bienes de asistencia humanitaria, a continuación se detallan algunos de los tipos de bienes entregados:



Las instituciones del SNDGR han entregado un total de 2.286 bienes de asistencia humanitaria, a continuación se detallan algunos de los tipos de bienes entregados:



ALOJAMIENTOS TEMPORALES ACTIVADOS

En atención a las familias que necesitaban alojamientos temporales debido al impacto por lluvias, el SNDGR activaron 3 alojamientos temporales, que se mantienen activos en:

- Guayas cantón Milagro con 22 familias/68 personas alojadas (13/02/2024)
- Guayas cantón Guayaquil al momento no existen personas alojadas(13/02/2024)
- Guayas cantón Naranjito con 1 familia / 7 personas alojadas (12/02/2024).
- Los Ríos cantón Babahoyo con 1 familia / 7 personas alojadas (08/02/2024).
- Imbabura cantón Ibarra con 1 familia / 5 personas alojadas (05/02/2024).
- Los Ríos cantón Ventanas con 2 familias/ 10 personas alojadas (29/01/2024).



6

Total de Alojamientos Activados



27

Número de Familias Alojadas



97

Número de Personas Alojadas





AFECTACIONES POR LLUVIAS EN EL ECUADOR

Inicio 29/01/2024 al 14/02/2024 - 11:00. En referencia al SITREP N° 12

MAPA DE AFECTACIÓN POR LLUVIAS - EVENTOS DE MAYOR IMPACTO DE LOS ÚLTIMOS 15 DÍAS

