

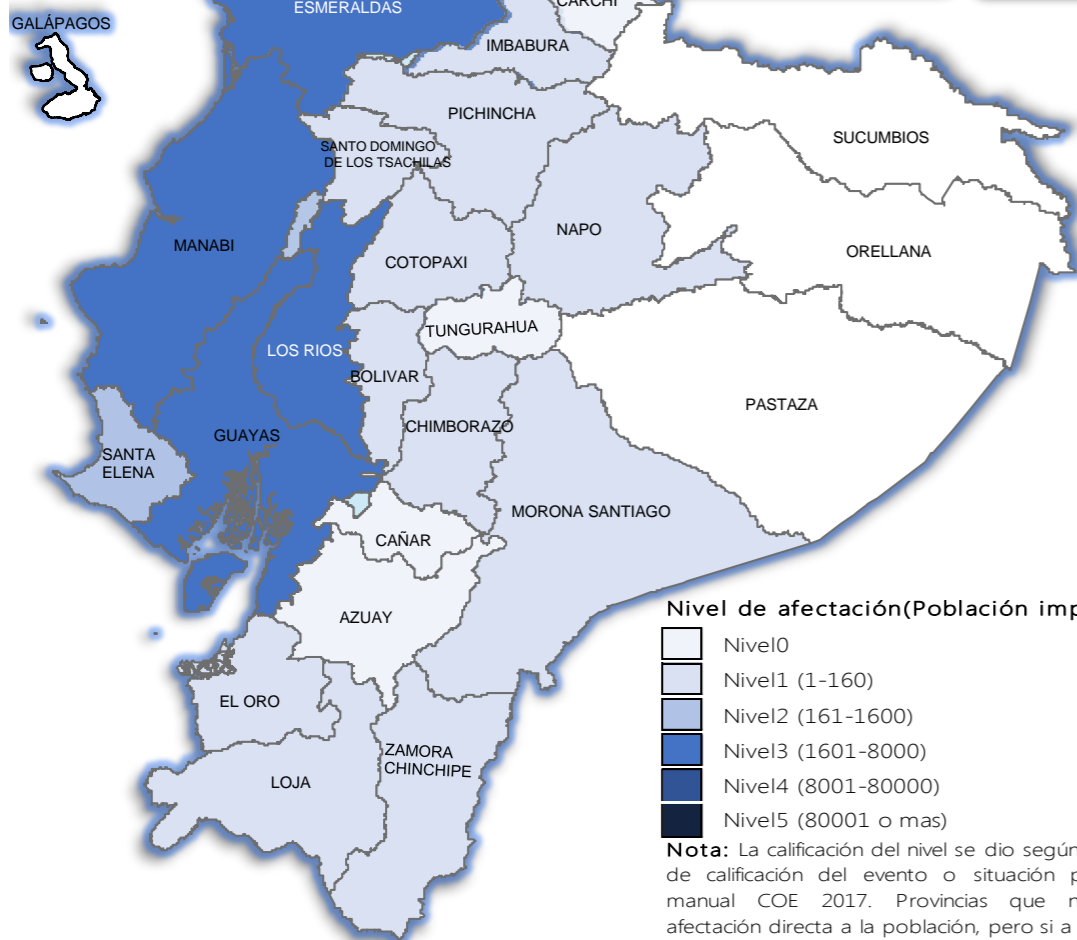


# AFECTACIONES POR LLUVIAS EN EL ECUADOR

Inicio 29/01/2024 al 12/02/2024 - 10:00. En referencia al SITREP N° 10

Desde el 29 de enero de 2024 hasta la presente fecha se han 310 eventos peligrosos en 21 provincias afectando a 110 cantones por lluvias, siendo los más recurrentes los siguientes inundaciones (59,68%), deslizamientos (20,32%), Colapso estructural (8,39%), socavamientos (3,23%) y vendaval (3,23%).

Mapa provincias con mayor impacto a personas: **Los Ríos, Manabí, Esmeraldas, Guayas y Santa Elena**



Nivel de afectación (Población impactada)

- Nivel 0
- Nivel 1 (1-160)
- Nivel 2 (161-1600)
- Nivel 3 (1601-8000)
- Nivel 4 (8001-80000)
- Nivel 5 (80001 o más)

Nota: La calificación del nivel se dio según la "Tabla de calificación del evento o situación peligrosa", manual COE 2017. Provincias que no tienen afectación directa a la población, pero sí a diferentes infraestructuras, se registran en el nivel 0.

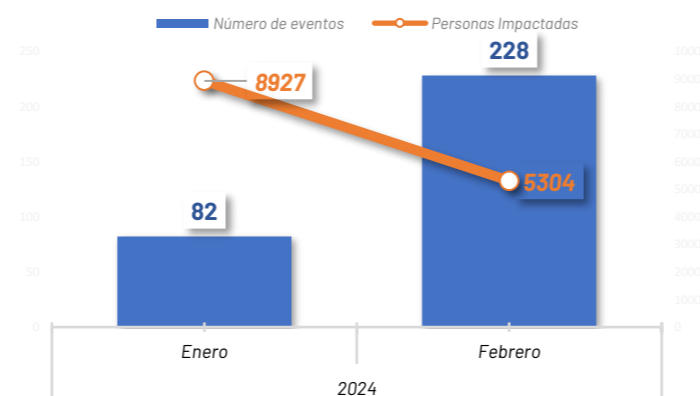
## Cantidad de eventos por lluvias



## Detalle de afectaciones a nivel provincia

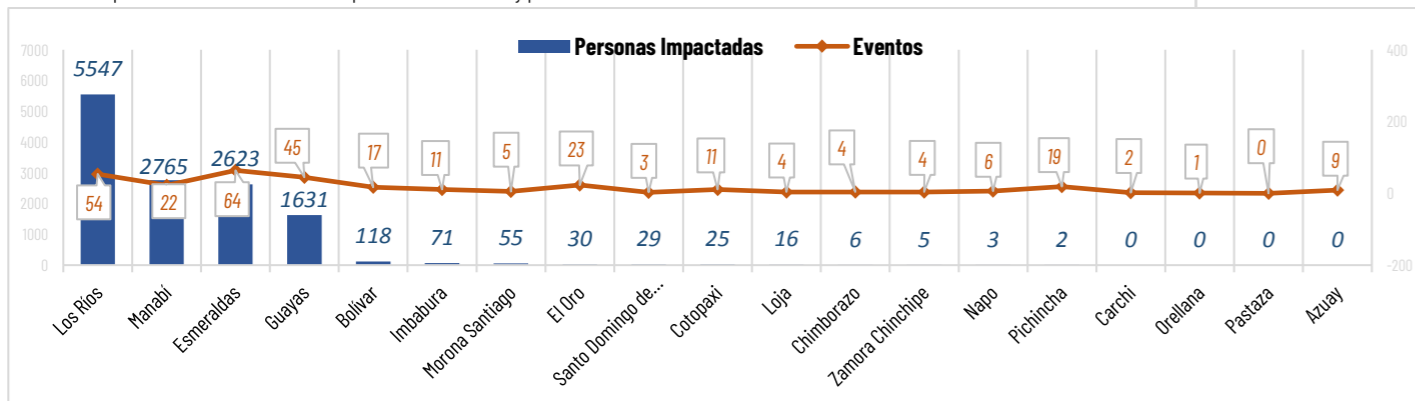
Provincia	Personas fallecidas	Personas Afectadas	Personas Damnificadas	Viviendas Afectadas	Viviendas Destruídas	Km. de vías afectadas	Cultivos Afectados	Cultivos Perdidos
Los Ríos	0	5528	19	1349	3	1,98	753,00	220,00
Manabí	0	2860	105	662	13	2,03	0,00	0,00
Esmeraldas	0	2603	20	34	2	0,75	50,00	0,00
Guayas	0	1566	65	485	18	0,02	33,00	0,00
Santa Elena	0	1305	0	1	0	0,02	0,00	0,00
Bolívar	0	118	0	5	0	0,43	64,50	2,00
Imbabura	0	71	0	16	0	1,90	0,00	0,25
Morona Santiago	0	55	0	10	0	0,06	0,00	0,00
El Oro	0	30	0	9	0	0,06	1,50	0,00
Santo Domingo c	0	29	0	6	0	0,02	0,00	0,00
Cotopaxi	0	25	0	11	0	4,28	0,00	0,00
Loja	0	16	0	2	0	0,01	0,00	0,00
Chimborazo	0	6	0	3	0	0,83	10,00	0,00
Zamora Chinchipe	0	5	0	1	0	0,08	0,00	0,00
Napo	0	3	0	1	0	0,08	0,00	0,00
Pichincha	0	2	0	4	0	0,32	0,00	0,00
Carchi	1	0	0	0	0	0,02	0,00	0,00
Orellana	0	0	0	0	0	0,00	0,00	0,00
Pastaza	0	0	0	0	0	0,00	0,00	0,00
Azuay	0	0	0	4	0	0,09	0,00	0,00
Tungurahua	0	0	0	0	0	0,01	0,00	0,00
Sucumbios	0	0	0	0	0	0,00	0,00	0,00
Cañar	0	0	0	0	0	0,03	0,00	0,00
Galápagos	0	0	0	0	0	0,00	0,00	0,00
<b>Total</b>	<b>1</b>	<b>14022</b>	<b>209</b>	<b>2603</b>	<b>36</b>	<b>13,02</b>	<b>912,00</b>	<b>222,25</b>

## Número de eventos vs Personas Impactadas por mes



## Recurrencia de eventos por lluvias vs Personas Impactadas a nivel provincial

Personas impactadas refiere a la suma de personas afectadas y personas damnificadas

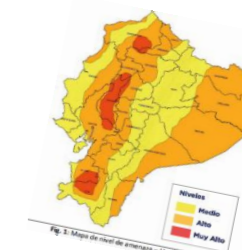


## Situación meteorológica

LLUVIAS Y TORMENTAS ELÉCTRICAS - ADVERTENCIA N° 10, vigencia: con vigencia desde 14H00 del 11 hasta las 07H00 del 14 de febrero de 2024, con nivel de amenaza meteorológica ALTO Y MUY ALTO con fenómeno de lluvias y tormentas, indica que:

En los próximos días continuarán los eventos de precipitación de alta intensidad, con mayor énfasis al interior de la región Litoral, estribación Occidental y Amazonía. Los eventos de mayor relevancia se enfocarán entre la tarde del 11 y madrugada del 12; y entre la tarde del 12 y madrugada del 13 de febrero.

- Región Litoral: Lluvias entre moderadas a intensas con tormentas y ráfagas de viento. Se prevé que los eventos se produzcan en horas de la noche y madrugada.
- Región Interandina: Lluvias dispersas de variable intensidad puntuales al norte y sur de la región Y estribación de cordillera occidental.
- Región Amazónica: Lluvias en gran parte de la región.
- Región Insular: Lluvias de moderada y puntual alta intensidad Fuente: INAMHI.





# AFECTACIONES POR LLUVIAS EN EL ECUADOR

Inicio 29/01/2024 al 12/02/2024 - 10:00. En referencia al SITREP N° 10

## COE ACTIVADOS

Para la atención de los eventos peligrosos presentados por lluvias se activaron:



**COE Provincial 2**

COE Provincial en Bolívar y Esmeraldas.

**COE Cantonales 8**

COE cantonales: Pueblo Viejo y Ventanas en Los Ríos, Antonio Ante en Imbabura, Pedernales en la provincia de Manabí, Esmeraldas, Muisne y Quinindé en la provincia de Esmeraldas y Playas en la provincia del Guayas.

## ASISTENCIA HUMANITARIA

Del 1 de octubre de 2023 hasta la presente fecha para la atención de la población impactada por eventos a causa de lluvias, la Secretaría de Gestión de Riesgos (SGR), así como las demás instituciones de Sistema Nacional Descentralizado de Gestión de Riesgos (SNDGR) han entregado bienes de asistencia humanitaria como se detalla a continuación:



**6.413**

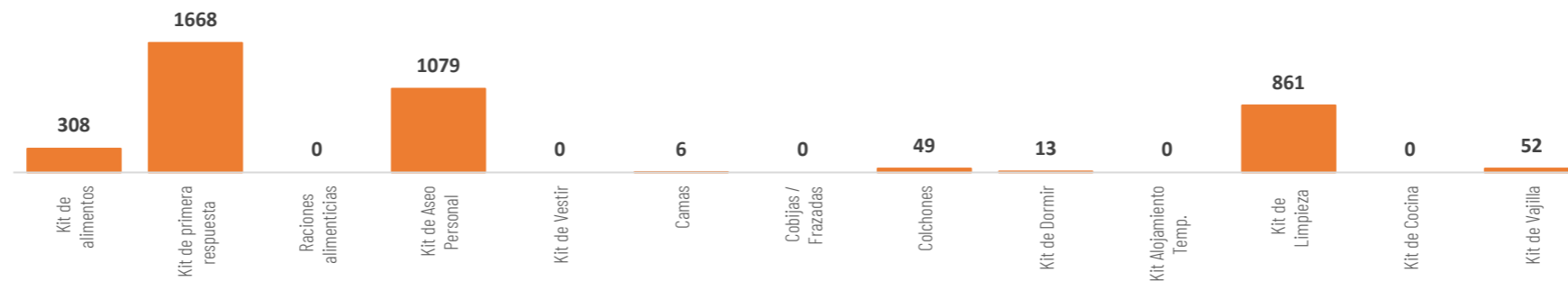
**TOTAL DE BIENES DE ASISTENCIA HUMANITARIA ENTREGADO - SGR**



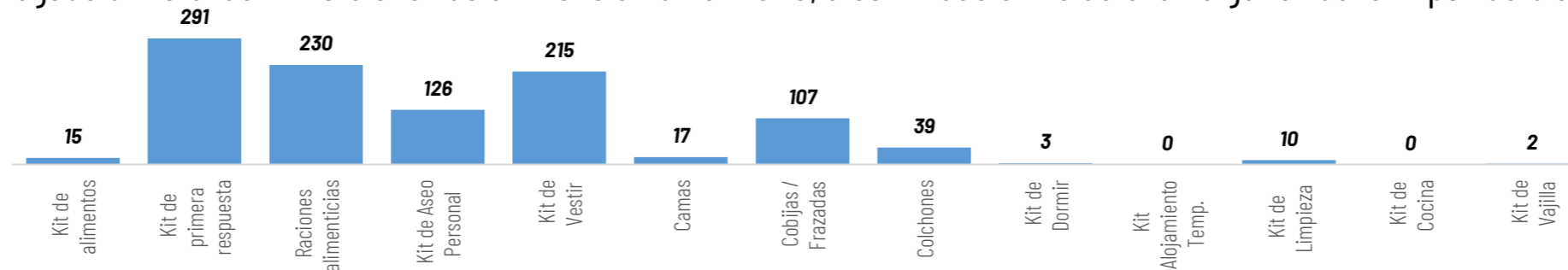
**2.270**

**TOTAL DE BIENES DE ASISTENCIA HUMANITARIA ENTREGADO - SNDGR**

La SGR ha entregado un total de 6.413 bienes de asistencia humanitaria, a continuación se detallan algunos de los tipos de bienes entregados:



Las instituciones del SNDGR han entregado un total de 2.270 bienes de asistencia humanitaria, a continuación se detallan algunos de los tipos de bienes entregados:



## ALOJAMIENTOS TEMPORALES ACTIVADOS

En atención a las familias que necesitaban alojamientos temporales debido al impacto por lluvias, el SNDGR activaron 3 alojamientos temporales, que se mantienen activos en:

- Los Ríos cantón Babahoyo con 1 familia / 7 personas alojadas (08/02/2024).
- Imbabura cantón Ibarra con 1 familia / 5 personas alojadas (05/02/2024).
- Los Ríos cantón Ventanas con 2 familias / 10 personas alojadas (29/01/2024).



**3**

**Total de Alojamientos Activados**



**4**

**Número de Familias Alojadas**



**22**

**Número de Personas Alojadas**





# AFECTACIONES POR LLUVIAS EN EL ECUADOR

Inicio 29/01/2024 al 12/02/2024 - 10:00. En referencia al SITREP N° 10

## MAPA DE AFECTACIÓN POR LLUVIAS - EVENTOS DE MAYOR IMPACTO DE LOS ÚLTIMOS 15 DÍAS

