



AFECTACIONES POR LLUVIAS EN EL ECUADOR

Inicio 01/01/2024 al 09/02/2024 - 12:00. En referencia al SITREP N° 5

Desde el 01 de enero de 2024 hasta la presente fecha se han registrado **480** eventos peligrosos en 21 provincias afectando a 115 cantones por lluvias, siendo los más recurrentes los siguientes: inundaciones (45%), deslizamientos (31,04%), Colapso estructural (9,38%), vendaval (4,58%) y socavamientos (4,38%).

Mapa provincias con mayor impacto a personas: **Los Ríos, Esmeraldas, Manabí, Guayas, Pastaza, Chimborazo, Pichincha, Morona Santiago e Imbabura**



3

Personas



13267

Personas afectadas



179

Personas



2489

Viviendas afectadas



31

Viviendas destruidas



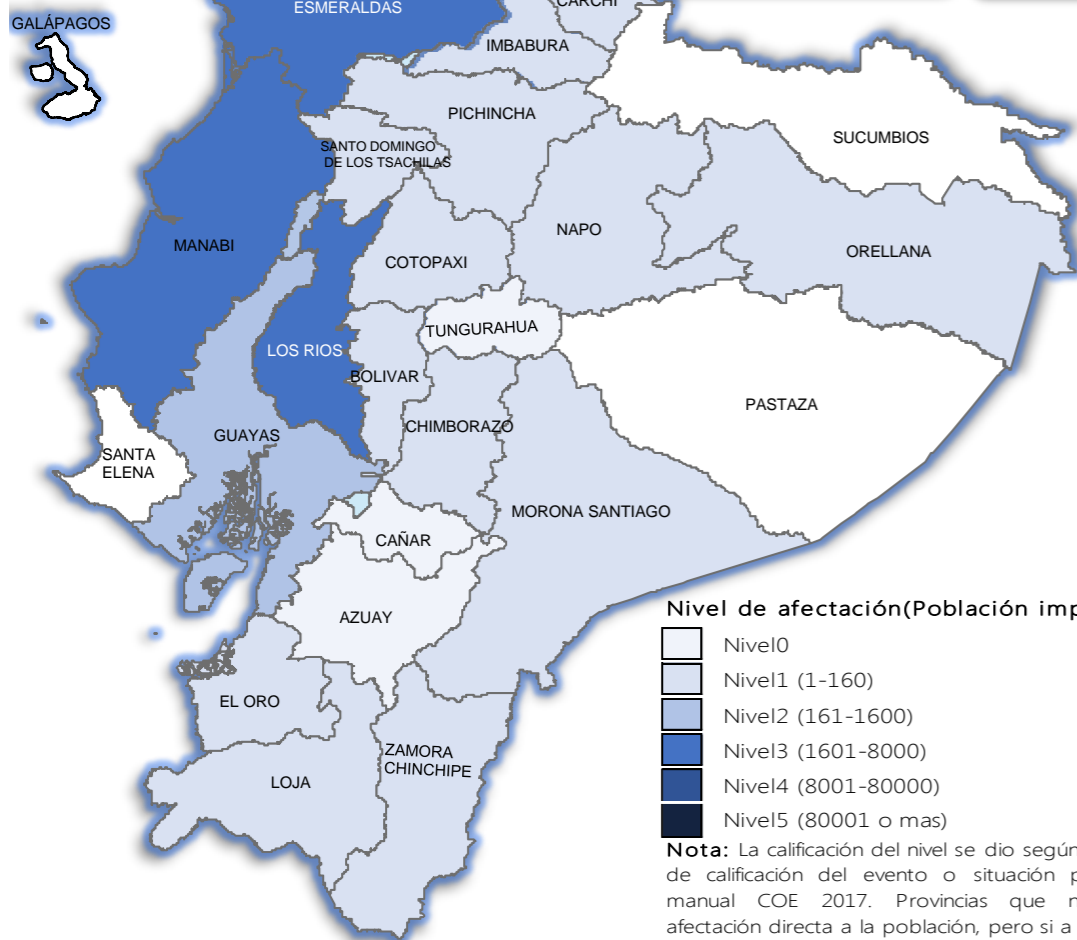
14,16

Km de vías afectadas



1286,75

Ha. de cultivos impactados



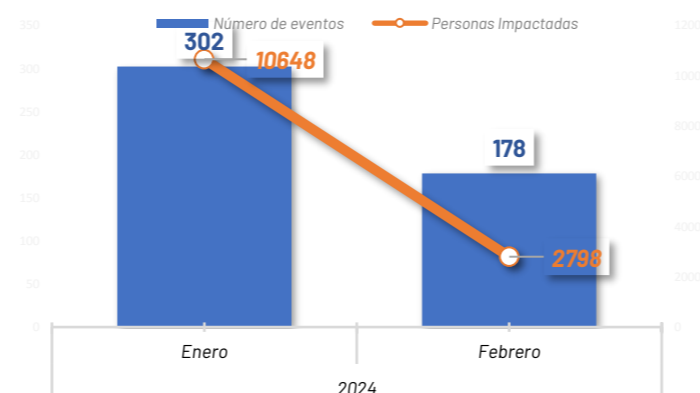
Cantidad de eventos por lluvias



Detalle de afectaciones a nivel provincia

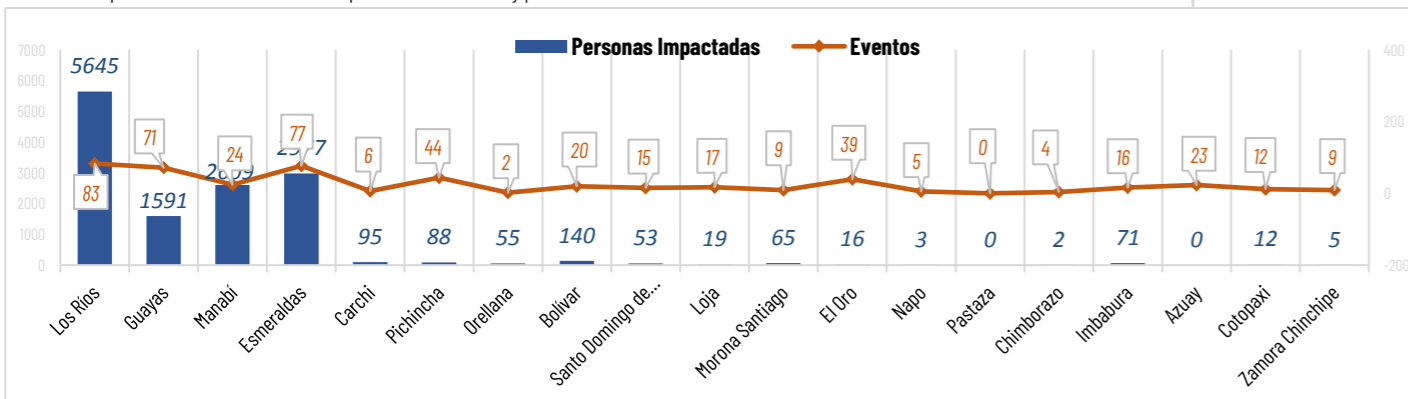
Provincia	Personas fallecidas	Personas Afectadas	Personas Damnificadas	Viviendas Afectadas	Viviendas Destruidas	Km. de vías afectadas	Cultivos Afectados	Cultivos Perdidos
Los Ríos	0	5610	35	1289	7	1,09	853,00	242,50
Guayas	0	1571	20	292	4	0,04	33,00	0,00
Manabí	0	2504	105	638	14	0,24	40,00	0,00
Esmeraldas	0	2975	2	110	2	0,96	50,00	0,00
Carchi	3	82	13	6	2	0,11	0,00	0,00
Pichincha	0	88	0	33	0	0,69	0,00	0,00
Orellana	0	55	0	11	0	0,00	0,00	0,00
Bolívar	0	140	0	11	1	0,53	64,50	2,00
Santo Domingo c	0	49	4	45	1	0,10	0,00	0,00
Loja	0	19	0	3	0	0,18	0,00	0,00
Morona Santiago	0	65	0	13	0	0,48	0,00	0,00
El Oro	0	16	0	3	0	1,52	1,50	0,00
Napo	0	3	0	1	0	0,08	0,00	0,00
Pastaza	0	0	0	0	0	0,00	0,00	0,00
Chimborazo	0	2	0	5	0	0,81	0,00	0,00
Imbabura	0	71	0	12	0	2,04	0,00	0,25
Azuay	0	0	0	0	0	0,43	0,00	0,00
Tungurahua	0	0	0	0	0	0,01	0,00	0,00
Sucumbios	0	0	0	0	0	0,00	0,00	0,00
Cotopaxi	0	12	0	8	0	4,67	0,00	0,00
Santa Elena	0	0	0	0	0	0,00	0,00	0,00
Zamora Chinchipe	0	5	0	9	0	0,15	0,00	0,00
Cañar	0	0	0	0	0	0,03	0,00	0,00
Galápagos	0	0	0	0	0	0,00	0,00	0,00
Total	3	13267	179	2489	31	14,16	1042,00	244,75

Número de eventos vs Personas Impactadas por mes



Recurrencia de eventos por lluvias vs Personas Impactadas a nivel provincial

Personas impactadas refiere a la suma de personas afectadas y personas damnificadas

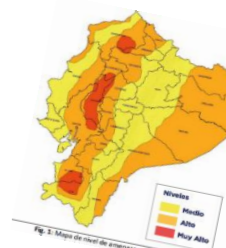


Situación meteorológica

LLUVIAS Y TORMENTAS ELÉCTRICAS - ADVERTENCIA N° 09, vigencia: desde 15H00 del 07 hasta las 07H00 del 11 de febrero de 2024: continuarán los eventos de precipitación de alta intensidad, con mayor énfasis al interior de la región Litoral, estribación Occidental y Amazonía. Los eventos de mayor relevancia se enfocarán entre la tarde del 7 y madrugada del 8; y entre la tarde del 10 y madrugada del 11 de febrero.

- Región Litoral: Lluvias entre moderadas a intensas con tormentas y ráfagas de viento. Se prevé que los eventos se produzcan en horas de la noche y madrugada.
- Región Interandina: Lluvias dispersas de variable intensidad y episodios puntual fuertes al norte de la región y estribación de cordillera occidental.
- Región Amazónica: Lluvias de moderada y puntual alta intensidad.

Fuente: INAMHI.





AFECTACIONES POR LLUVIAS EN EL ECUADOR

Inicio 01/01/2024 al 09/02/2024 - 12:00. En referencia al SITREP N° 5

COE ACTIVADOS

Para la atención de los eventos peligrosos presentados por lluvias se activaron:



COE Provincial 2

COE Provincial en Bolívar y Esmeraldas.

COE Cantonales 9

COE Cantonal de Antonio Ante en Imbabura, Pedernales en la provincia de Manabí, Esmeraldas, Muisne y Quinindé en la provincia de Esmeraldas, Ventanas en la provincia de Los Ríos, Mira y Tulcán en la provincia de Carchi, y Puerto Quito en la provincia de Pichincha.

ASISTENCIA HUMANITARIA

Del 1 de octubre de 2023 hasta la presente fecha para la atención de la población impactada por eventos a causa de lluvias, la Secretaría de Gestión de Riesgos (SGR), así como las demás instituciones de Sistema Nacional Descentralizado de Gestión de Riesgos (SNDGR) han entregado bienes de asistencia humanitaria como se detalla a continuación:



6.329

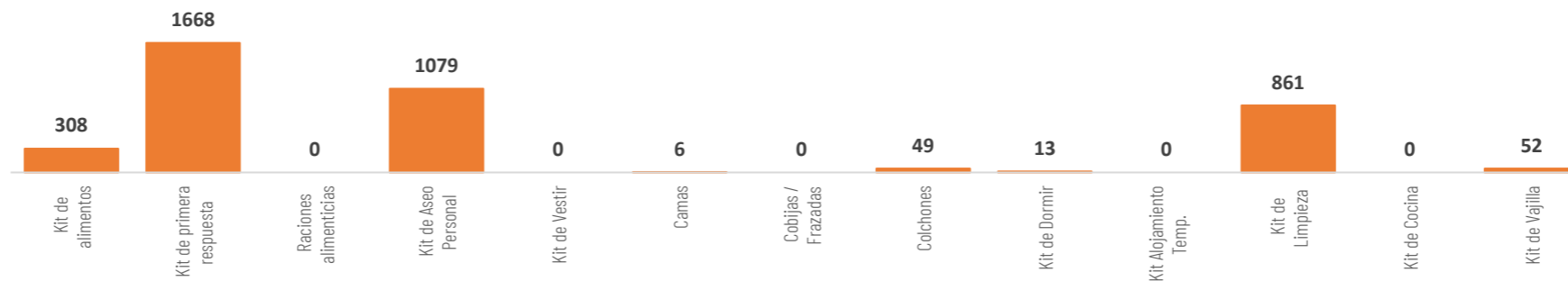
TOTAL DE BIENES DE ASISTENCIA HUMANITARIA ENTREGADO - SGR



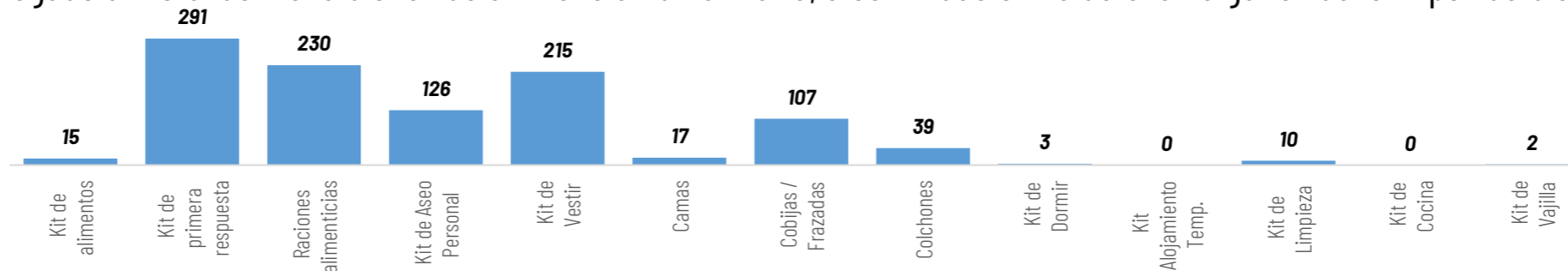
3.242

TOTAL DE BIENES DE ASISTENCIA HUMANITARIA ENTREGADO - SNDGR

La SGR ha entregado un total de 7.944 bienes de asistencia humanitaria, a continuación se detallan algunos de los tipos de bienes entregados:



Las instituciones del SNDGR han entregado un total de 4.526 bienes de asistencia humanitaria, a continuación se detallan algunos de los tipos de bienes entregados:



ALOJAMIENTOS TEMPORALES ACTIVADOS

En atención a las familias que necesitaban alojamientos temporales debido al impacto por lluvias, el SNDGR activaron 5 alojamientos temporales, que se mantienen activos en:

- Los Ríos cantón Babahoyo con 1 familia / 7 personas alojadas (08/02/2024).
- Imbabura cantón Ibarra con 1 familia / 5 personas alojadas (05/02/2024).
- Los Ríos cantón Ventanas con 2 familias / 10 personas alojadas (29/01/2024).



3

Total de Alojamientos Activados



4

Número de Familias Alojadas



22

Número de Personas Alojadas





AFECTACIONES POR LLUVIAS EN EL ECUADOR

Inicio 01/01/2024 al 09/02/2024 - 12:00. En referencia al SITREP N° 5

MAPA DE AFECTACIÓN POR LLUVIAS - EVENTOS DE MAYOR IMPACTO DE LOS ÚLTIMOS 15 DÍAS

