



# AFECTACIONES POR LLUVIAS EN EL ECUADOR

Inicio 01/10/2023 al 15/02/2024 - 12:00. En referencia al SITREP N° 54

Desde el 1 de octubre de 2023 hasta la presente fecha se han registrado **1043** eventos peligrosos por lluvias, siendo los más recurrentes los siguientes: inundaciones (39,02%), deslizamientos (33,94%), colapso estructural (8,82%), vendaval (5,75%) y socavamientos (5,08%) entre los principales.

Mapa provincias con mayor impacto a personas: **Los Ríos, Esmeraldas, Guayas, Manabí, Santa Elena, Chimborazo, Pastaza, El Oro, Pichincha, Morona Santiago e Imbabura**



**12**

Personas



**24539**

Personas afectadas



**388**

Personas



**4868**

Viviendas afectadas



**78**

Viviendas destruidas



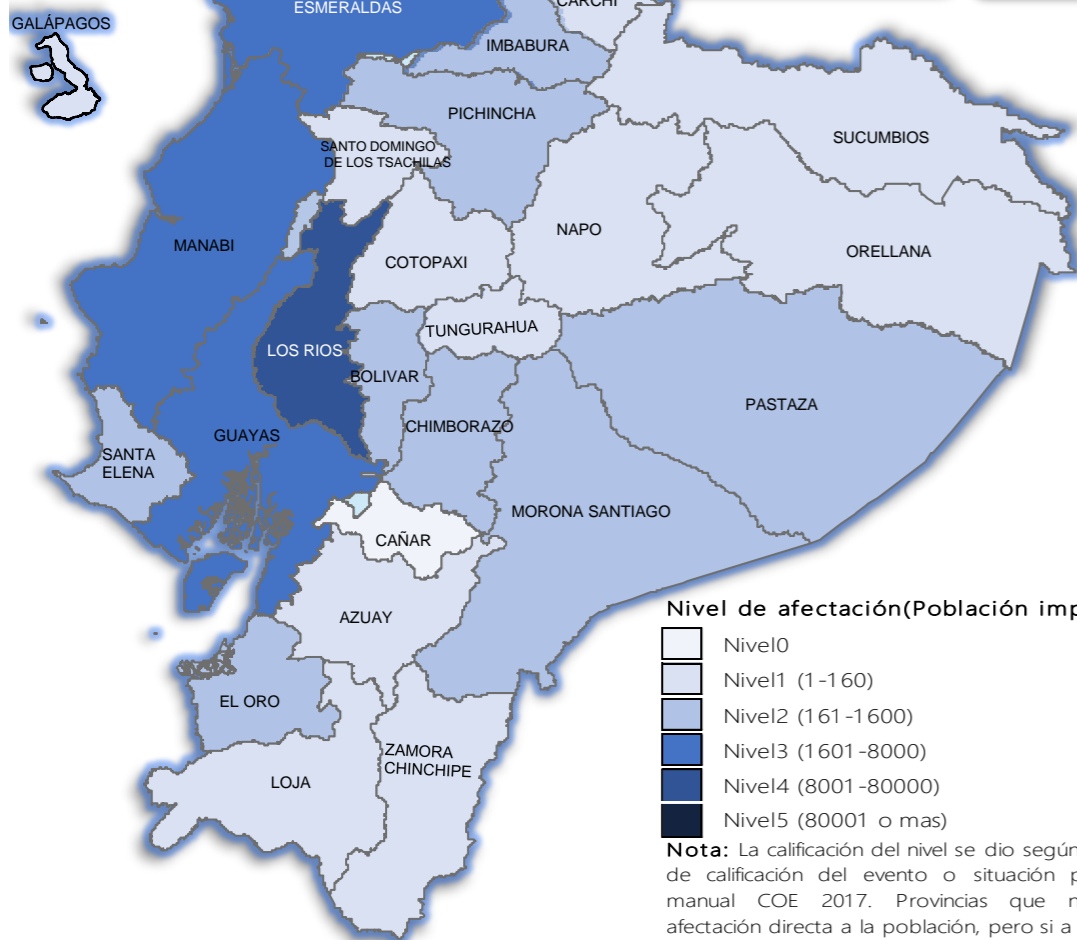
**45,02**

Km de vías afectadas



**3332,13**

Ha. de cultivos impactados



Nivel de afectación (Población impactada)

- Nivel0
- Nivel1 (1-160)
- Nivel2 (161-1600)
- Nivel3 (1601-8000)
- Nivel4 (8001-80000)
- Nivel5 (80001 o más)

Nota: La calificación del nivel se dio según la "Tabla de calificación del evento o situación peligrosa", manual COE 2017. Provincias que no tienen afectación directa a la población, pero sí a diferentes infraestructuras, se registran en el nivel 0.

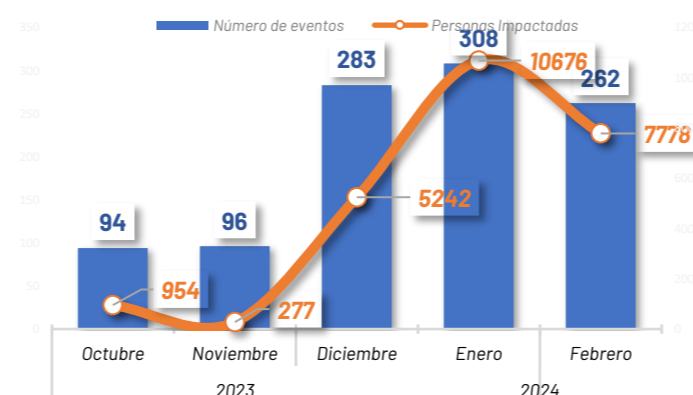
## Cantidad de eventos por lluvias



## Detalle de afectaciones a nivel provincia

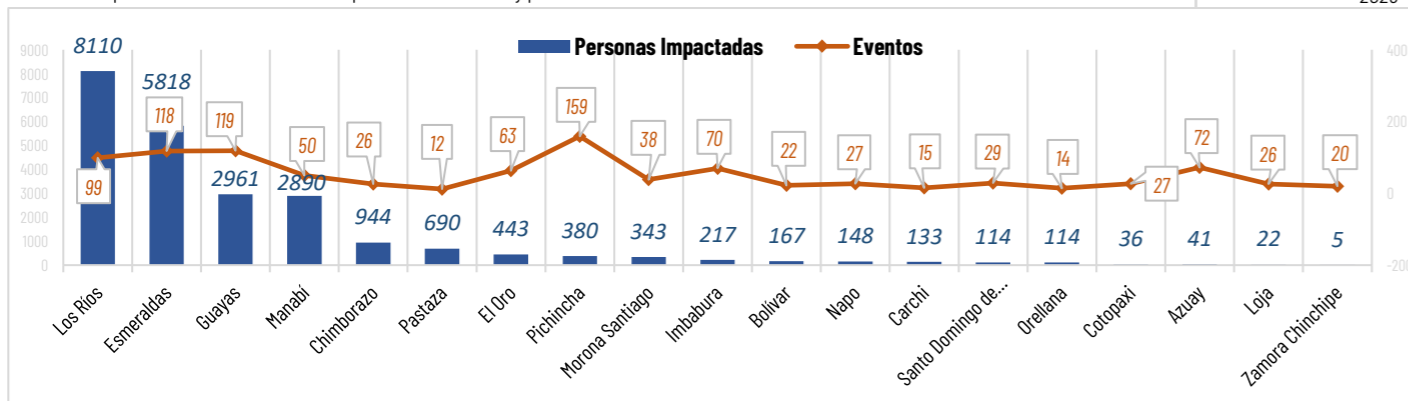
Provincia	Personas fallecidas	Personas Afectadas	Personas Damnificadas	Viviendas Afectadas	Viviendas Destruidas	Km. de vías afectadas	Cultivos Afectados	Cultivos Perdidos
Los Ríos	0	8073	37	1864	8	2,22	884,91	1252,50
Manabí	0	2773	117	707	17	2,33	40,00	0,00
Esmeraldas	4	5781	37	849	5	3,61	930,00	5,00
Guayas	0	2878	83	822	24	0,07	33,00	0,00
Sucumbios	0	14	0	2	0	0,17	0,00	0,00
Carchi	4	111	22	13	3	0,90	2,00	0,00
Santo Domingo de l	0	110	4	63	1	0,13	0,00	0,00
Bolivar	0	167	0	19	1	0,81	64,50	2,00
Chimborazo	1	944	0	17	0	8,26	82,59	7,43
Imbabura	0	190	27	56	3	6,38	0,00	0,25
Orellana	0	107	7	24	1	0,04	0,00	0,00
El Oro	0	443	0	113	0	1,95	1,50	0,00
Napo	0	142	6	20	0	0,46	0,00	0,00
Santa Elena	0	1308	0	2	0	0,02	0,00	0,00
Pichincha	1	380	0	120	1	2,80	0,00	0,00
Pastaza	0	664	26	8	6	0,35	10,96	0,49
Loja	0	22	0	4	0	0,26	0,00	0,00
Cotopaxi	0	36	0	43	2	5,71	0,00	0,00
Azuay	2	35	6	15	2	2,41	0,00	0,00
Morona Santiago	0	327	16	83	4	1,14	0,00	15,00
Tungurahua	0	28	0	14	0	4,55	0,00	0,00
Zamora Chinchipe	0	5	0	9	0	0,40	0,00	0,00
Cañar	0	0	0	0	0	0,05	0,00	0,00
Galápagos	0	1	0	1	0	0,00	0,00	0,00
<b>Total</b>	<b>12</b>	<b>24539</b>	<b>388</b>	<b>4868</b>	<b>78</b>	<b>45,02</b>	<b>2049,46</b>	<b>1282,67</b>

## Número de eventos vs Personas Impactadas por mes



## Recurrencia de eventos por lluvias vs Personas Impactadas a nivel provincial

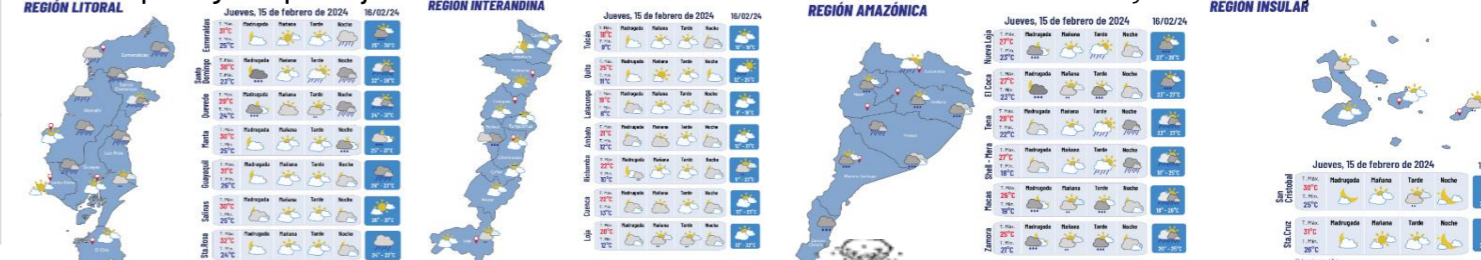
Personas impactadas refiere a la suma de personas afectadas y personas damnificadas



Producto elaborado por la Dirección de Monitoreo de Eventos Adversos

## Situación meteorológica

Pronóstico por Regiones para el jueves 15 de febrero de 2024: Iluvias con tormentas ocasionales en la región Amazónica y Litoral.



Fuente: INAMHI

Secretaría de Gestión de Riesgos



# AFECTACIONES POR LLUVIAS EN EL ECUADOR

Inicio 01/10/2023 al 15/02/2024 - 12:00. En referencia al SITREP N° 54

## COE ACTIVADOS

Para la atención de los eventos peligrosos presentados por lluvias se activaron:



**COE Provincial 2**

COE Provincial en Bolívar y Esmeraldas.

**COE Cantonales 12**

COE Cantonal de Milagro y Playas en Guayas, Antonio Ante en Imbabura, Pedernales en la provincia de Manabí, Esmeraldas, Muisne y Quinindé en la provincia de Esmeraldas, Pueblo Viejo y Ventanas en la provincia de Los Ríos, Mira y Tulcán en la provincia de Carchi, y Puerto Quito en la provincia de Pichincha.

## ASISTENCIA HUMANITARIA

Del 1 de octubre de 2023 hasta la presente fecha para la atención de la población impactada por eventos a causa de lluvias, la Secretaría de Gestión de Riesgos (SGR), así como las demás instituciones de Sistema Nacional Descentralizado de Gestión de Riesgos (SNDGR) han entregado bienes de asistencia humanitaria como se detalla a continuación:



**9.874**

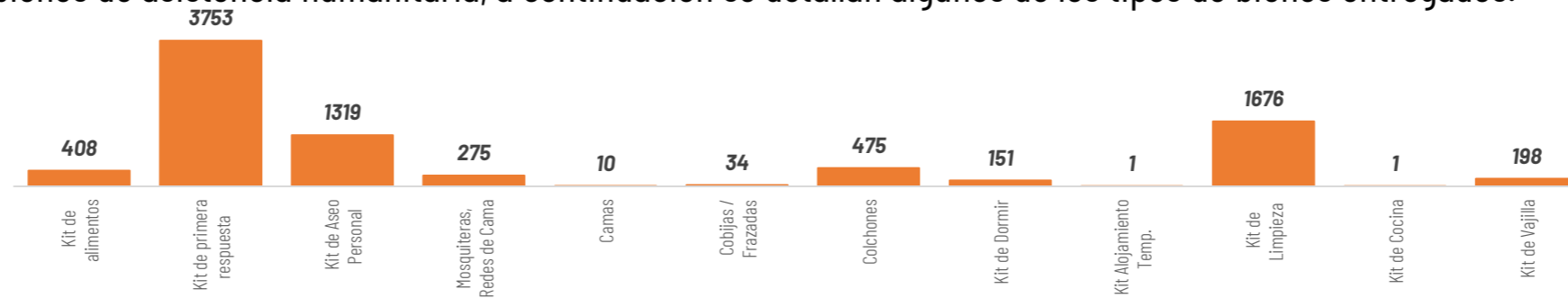
**TOTAL DE BIENES DE ASISTENCIA HUMANITARIA ENTREGADO - SGR**



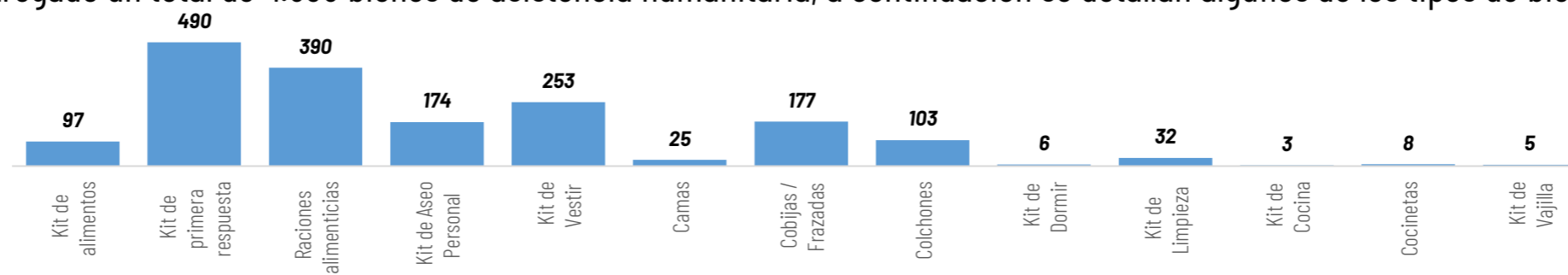
**4.838**

**TOTAL DE BIENES DE ASISTENCIA HUMANITARIA ENTREGADO - SNDGR**

La SGR ha entregado un total de 9.874 bienes de asistencia humanitaria, a continuación se detallan algunos de los tipos de bienes entregados:



Las instituciones del SNDGR han entregado un total de 4.838 bienes de asistencia humanitaria, a continuación se detallan algunos de los tipos de bienes entregados:



## ALOJAMIENTOS TEMPORALES ACTIVADOS

En atención a las familias que necesitaban alojamientos temporales debido al impacto por lluvias, al momento se mantienen activos los siguientes alojamientos temporales:

No.	Provincia	Cantón	Parroquia	Nombre	Estado	Fecha Apertura	No. familias	No. personas
1	Guayas	Milagro	Roberto Astudillo	Coliseo Ecuador Martínez	Activo	12/2/2024	22	68
2	Guayas	Guayaquil	Tenquiel	Centro de Atención Municipal Integral	Activo	12/2/2024	0	0
3	Guayas	Naranjito	Naranjito	Casa de Eventos de la Cdla Dignidad Nacional	Activo	12/2/2024	1	7
4	Los Ríos	Babahoyo	Pimocha	Escuela de Educación Básica Rosa Elena Tránsito Amaguaña	Activo	8/2/2024	1	7
5	Imbabura	Ibarra	San Antonio	Casa Comunal GAD Parroquial San Antonio	Activo	5/2/2024	1	5
6	Los Ríos	Ventanas	Ventanas	casa comunal Los Girasoles	Activo	29/1/2024	2	10
7	Azuay	Pucara	Pucara	Escuela Belisario Serrano Abad	Activo	26/12/2024	2	6
8	Orellana	Francisco de Orellana	Nuevo Paraíso	Cancha Pablo Chunllo Buñay	Activo	18/12/2024	1	7
<b>Total</b>							<b>30</b>	<b>110</b>



**8**

**Total de Alojamientos Activados**



**30**

**Número de Familias Alojadas**



**110**

**Número de Personas Alojadas**







# AFECTACIONES POR LLUVIAS EN EL ECUADOR

Inicio 01/10/2023 al 15/02/2024 - 12:00. En referencia al SITREP N° 54

## MAPA DE AFECTACIÓN POR LLUVIAS - EVENTOS DE MAYOR IMPACTO DE LOS ÚLTIMOS 15 DÍAS

