



# AFECTACIONES POR LLUVIAS EN EL ECUADOR

Inicio 01/10/2023 al 14/02/2024 - 15:00. En referencia al SITREP N° 53

Desde el 1 de octubre de 2023 hasta la presente fecha se han registrado **1035** eventos peligrosos por lluvias, siendo los más recurrentes los siguientes: inundaciones (38,94%), deslizamientos (33,91%), colapso estructural (8,79%), vendaval (5,80%) y socavamientos (5,12%) entre los principales.

Mapa provincias con mayor impacto a personas: **Los Ríos, Esmeraldas, Guayas, Manabí, Santa Elena, Pastaza, Chimborazo, El Oro, Pichincha, Morona Santiago e Imbabura**



**12**

Personas



**23979**

Personas afectadas



**388**

Personas



**4805**

Viviendas afectadas



**78**

Viviendas destruidas



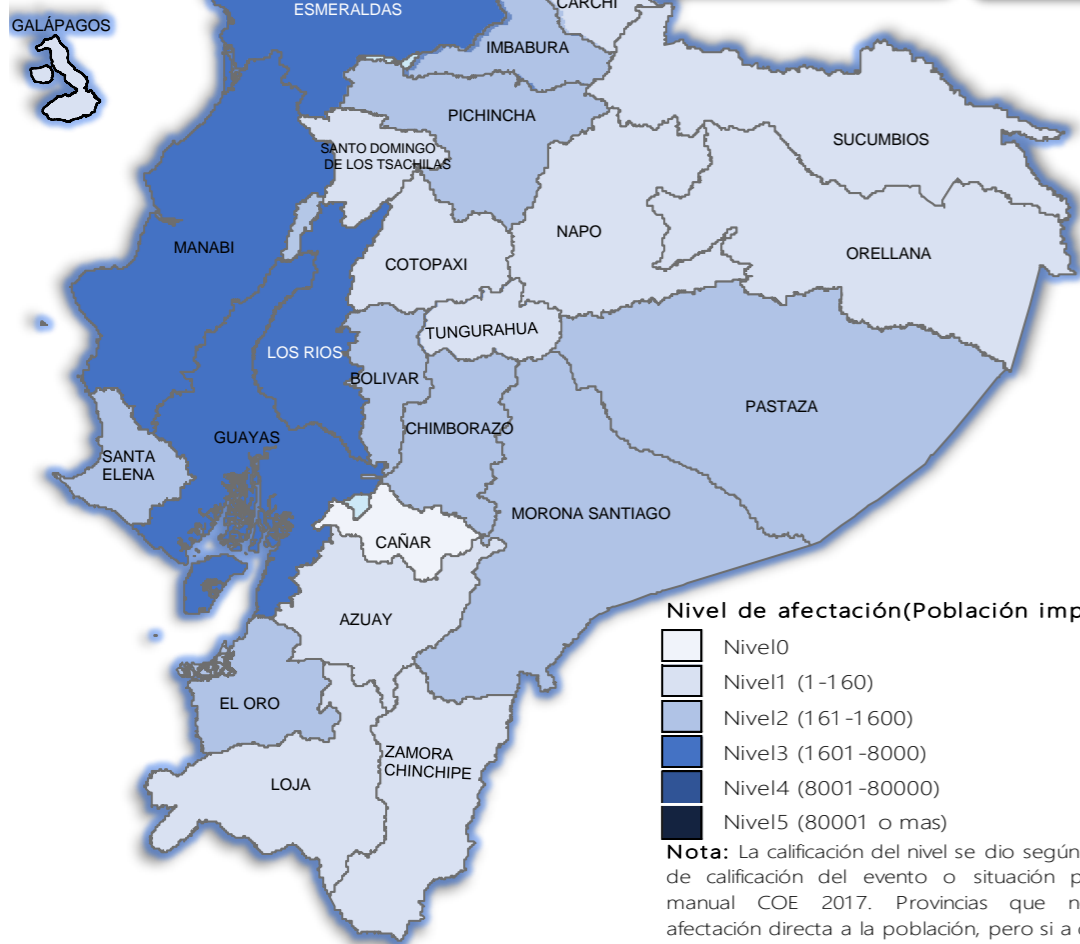
**42,41**

Km de vías afectadas



**3331,11**

Ha. de cultivos impactados



Nivel de afectación (Población impactada)

- Nivel 0
- Nivel 1 (1-160)
- Nivel 2 (161-1600)
- Nivel 3 (1601-8000)
- Nivel 4 (8001-80000)
- Nivel 5 (80001 o mas)

Nota: La calificación del nivel se dio según la "Tabla de calificación del evento o situación peligrosa", manual COE 2017. Provincias que no tienen afectación directa a la población, pero si a diferentes infraestructuras, se registran en el nivel 0.

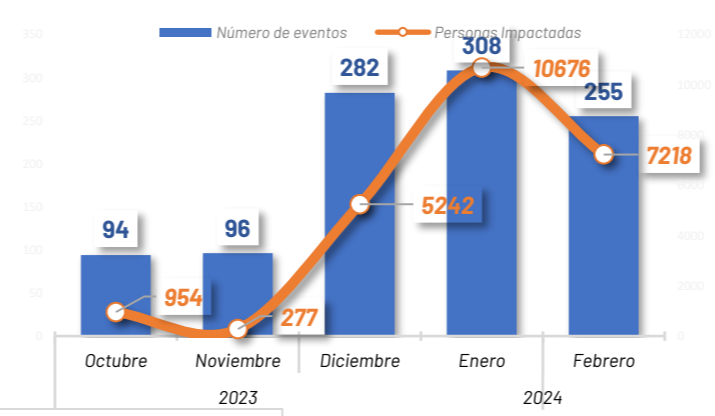
## Cantidad de eventos por lluvias



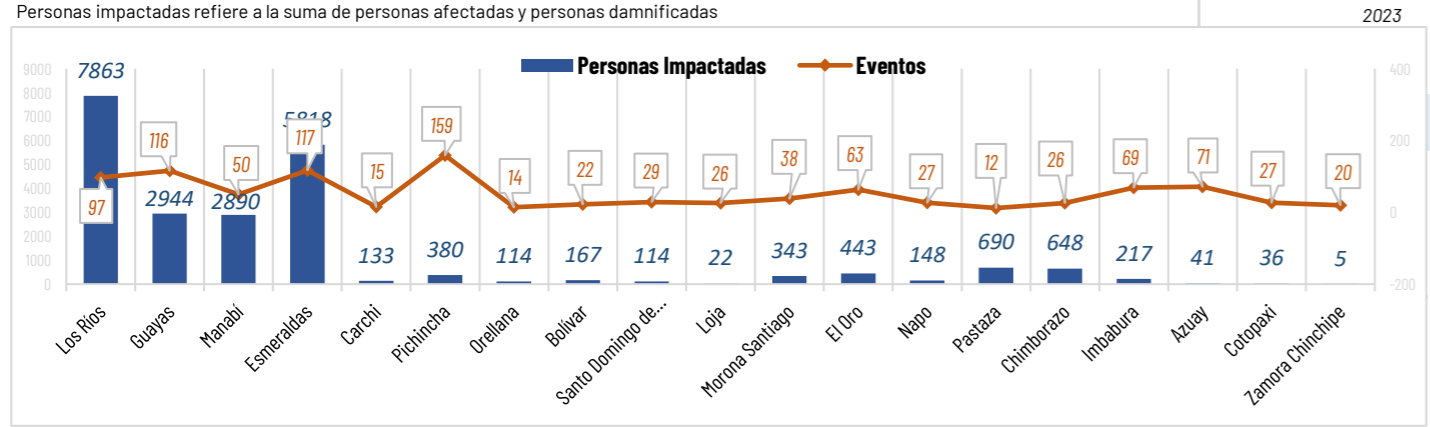
## Detalle de afectaciones a nivel provincia

Provincia	Personas fallecidas	Personas Afectadas	Personas Damnificadas	Viviendas Afectadas	Viviendas Destruidas	Km. de vías afectadas	Cultivos Afectados	Cultivos Perdidos
Los Ríos	0	7826	37	1805	8	2,20	884,91	1252,50
Esmeraldas	4	5781	37	848	5	3,06	930,00	5,00
Guayas	0	2861	83	819	24	0,07	33,00	0,00
Manabí	0	2773	117	707	17	2,33	40,00	0,00
Santa Elena	0	1308	0	2	0	0,02	0,00	0,00
Pastaza	0	664	26	8	6	0,35	10,96	0,49
Chimborazo	1	648	0	17	0	6,27	82,00	7,00
El Oro	0	443	0	113	0	1,95	1,50	0,00
Pichincha	1	380	0	120	1	2,80	0,00	0,00
Morona Santiago	0	327	16	83	4	1,14	0,00	15,00
Imbabura	0	190	27	56	3	6,36	0,00	0,25
Bolívar	0	167	0	19	1	0,81	64,50	2,00
Napo	0	142	6	20	0	0,46	0,00	0,00
Carchi	4	111	22	13	3	0,90	2,00	0,00
Santo Domingo de I	0	110	4	63	1	0,13	0,00	0,00
Orellana	0	107	7	24	1	0,04	0,00	0,00
Cotopaxi	0	36	0	43	2	5,71	0,00	0,00
Azuay	2	35	6	15	2	2,38	0,00	0,00
Tungurahua	0	28	0	14	0	4,55	0,00	0,00
Loja	0	22	0	4	0	0,26	0,00	0,00
Sucumbios	0	14	0	2	0	0,17	0,00	0,00
Zamora Chinchipe	0	5	0	9	0	0,40	0,00	0,00
Galápagos	0	1	0	1	0	0,00	0,00	0,00
Cañar	0	0	0	0	0	0,05	0,00	0,00
<b>Total</b>	<b>12</b>	<b>23979</b>	<b>388</b>	<b>4805</b>	<b>78</b>	<b>42,41</b>	<b>2048,87</b>	<b>1282,24</b>

## Número de eventos vs Personas Impactadas por mes



## Recurrencia de eventos por lluvias vs Personas Impactadas a nivel provincial



## Situación meteorológica

Boletín Meteorológico de Aviso a Corto Plazo de pronóstico para las próximas horas, con vigencia desde las 13H00 del 14 hasta las 07H00 del 15 de febrero de 2024, indica que, en las próximas horas continuarán los eventos de precipitación de media y alta intensidad, con mayor énfasis en la estribación Oriental de la región Interandina y en la Amazonía

Fuente: INAMHI.





# AFECTACIONES POR LLUVIAS EN EL ECUADOR

Inicio 01/10/2023 al 14/02/2024 - 15:00. En referencia al SITREP N° 53

## COE ACTIVADOS

Para la atención de los eventos peligrosos presentados por lluvias se activaron:



**COE Provincial 2**

COE Provincial en Bolívar y Esmeraldas.

**COE Cantonales 12**

COE Cantonal de Milagro y Playas en Guayas, Antonio Ante en Imbabura, Pedernales en la provincia de Manabí, Esmeraldas, Muisne y Quinindé en la provincia de Esmeraldas, Pueblo Viejo y Ventanas en la provincia de Los Ríos, Mira y Tulcán en la provincia de Carchi, y Puerto Quito en la provincia de Pichincha.

## ASISTENCIA HUMANITARIA

Del 1 de octubre de 2023 hasta la presente fecha para la atención de la población impactada por eventos a causa de lluvias, la Secretaría de Gestión de Riesgos (SGR), así como las demás instituciones de Sistema Nacional Descentralizado de Gestión de Riesgos (SNDGR) han entregado bienes de asistencia humanitaria como se detalla a continuación:



**9.458**

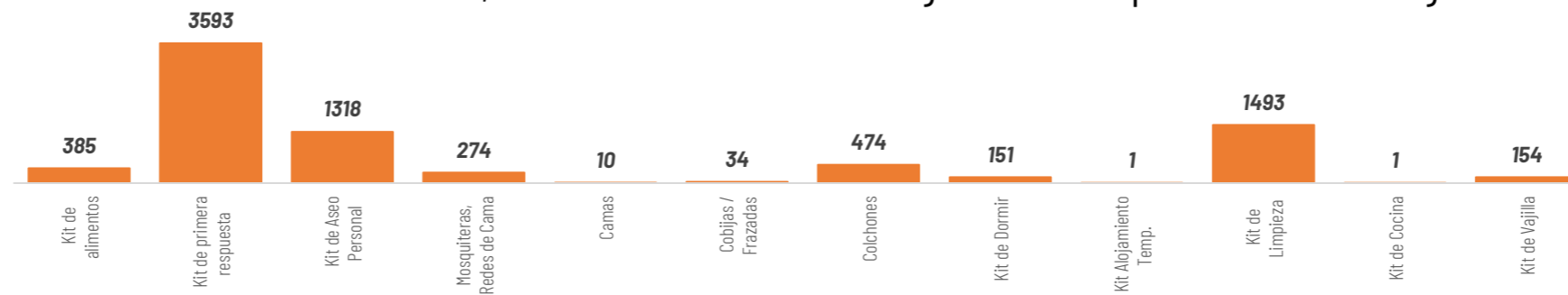
**TOTAL DE BIENES DE ASISTENCIA HUMANITARIA ENTREGADO - SGR**



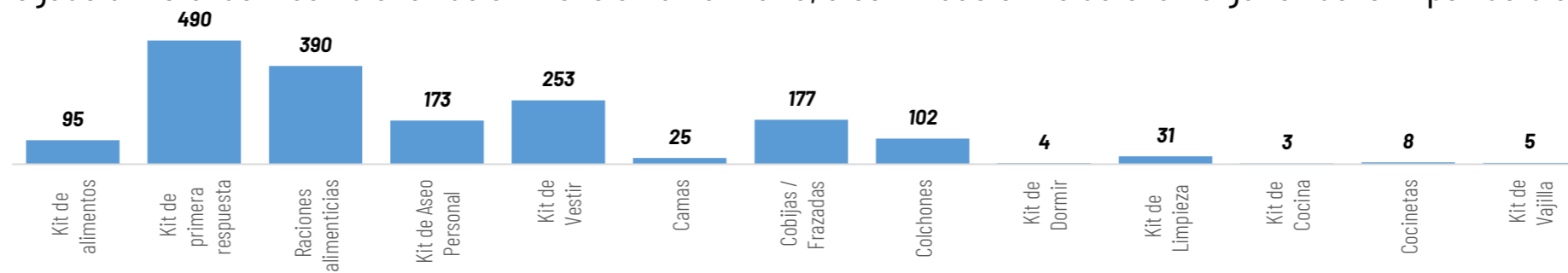
**4.832**

**TOTAL DE BIENES DE ASISTENCIA HUMANITARIA ENTREGADO - SNDGR**

La SGR ha entregado un total de 9.458 bienes de asistencia humanitaria, a continuación se detallan algunos de los tipos de bienes entregados:



Las instituciones del SNDGR han entregado un total de 4.832 bienes de asistencia humanitaria, a continuación se detallan algunos de los tipos de bienes entregados:



## ALOJAMIENTOS TEMPORALES ACTIVADOS

En atención a las familias que necesitaban alojamientos temporales debido al impacto por lluvias, el SNDGR activaron 8 alojamientos temporales, que se mantienen activos en:

- Guayas cantón Tenguel activado pero sin personas alojadas aún (12/02/2024)
- Guayas cantón Milagro con 22 familias / 68 personas alojadas (12/02/2024)
- Guayas cantón Naranjito con 1 familia / 7 personas alojadas (12/02/2024).
- Los Ríos cantón Babahoyo con 1 familia / 7 personas alojadas (08/02/2024).
- Imbabura cantón Ibarra con 1 familia / 5 personas alojadas (05/02/2024).
- Los Ríos cantón Ventanas con 2 familias/ 10 personas alojadas (29/01/2024).
- Azuay cantón Pucará con 2 familias/ 6 personas alojadas (26/12/2023).
- Orellana cantón Fco. de Orellana con 1 familia/ 7 personas alojadas (18/12/2023)



**8**

**Total de Alojamientos Activados**



**30**

**Número de Familias Alojadas**



**110**

**Número de Personas Alojadas**







# AFECTACIONES POR LLUVIAS EN EL ECUADOR

Inicio 01/10/2023 al 14/02/2024 - 15:00. En referencia al SITREP N° 53

## MAPA DE AFECTACIÓN POR LLUVIAS - EVENTOS DE MAYOR IMPACTO DE LOS ÚLTIMOS 15 DÍAS

### Manabí

• Portoviejo/Crucita/Varios sectores (Correagua, San Silvestre)

**Inundación - 12/02/2024 (canal de riego)**

- 9 familias afectadas (26 personas afectadas)
- 9 viviendas afectadas

• Chone/Convento/Varios sectores

**Inundación - 12/02/2024 (río Convento)**

- 15 familias afectadas (60 personas afectadas)
- 15 viviendas afectadas

• Portoviejo/ Abdón Calderón / Pimpiguas

**Inundación - 09/02/2024**

- 24 familias afectadas (96 personas afectadas)
- 24 viviendas afectadas

• Manta/San Lorenzo/Miraflores

**Inundación - 06/02/2024 (río Convento)**

- 15 familias afectadas (60 personas afectadas)
- 15 viviendas afectadas
- 2 familias damnificadas (8 personas afectadas)
- 2 viviendas destruidas

### Los Ríos

• Baba/Guare de Baba/rcto. San Francisco de la Carmela.

**Inundación - 11/02/2024**

- 40 familias afectadas (144 personas)
- 40 viviendas afectadas

• Los Ríos/Baba/Isla de Bejucal/rcto. El Carbón - rcto. Sierra Maestra.

**Inundación - 11/02/2024**

- 88 familias afectadas (245 personas)
- 88 viviendas afectadas

• Los Ríos/Palenque/Palenque/ rcto. San José de la Tranca - rcto. Aguacatal de las Garzas - Vuelta Larga.

**Inundación - 11/02/2024 (río Lal Revesa)**

- 42 familias afectadas (105 personas)
- 41 viviendas afectadas

• Los Ríos/Babahoyo/Pimocha/cdla. Guarumo.

**Inundación - 09/02/2024 (río Pueblo Viejo)**

- 15 viviendas afectadas /
- 15 familias afectadas (60 personas)
- 20 metros lineales afectados

• Urdaneta/Ricaurte/ La Julia - río Catarama.

**Inundación - 09/02/2024 (río Pueblo Viejo)**

- 106 viviendas afectadas /
- 106 familias afectadas (331 personas)
- 20 metros lineales afectados

### Esmeraldas

• Quinindé/Cube/ El Mirador, [E20] Quinindé - Esmeraldas.

**Deslizamiento - 02/02/2024**

- 8 familias (46 personas)
- 11 viviendas afectadas
- 30 metros lineales de vías afectadas

### Imbabura

• Ibarra/ San Antonio / La Compañía de Jesús, Tanguarín. Santa Marianita, San Antonio calle 27 de Noviembre

**Inundación (04/02/2024)**

- 1000 metros lineales afectados.
- 1 alojamiento temporal activo (Casa Comunal GAD Parroquial San Antonio)
- 1 familia afectada y 5 personas
- 1 vivienda afectada
- 2 bienes públicos destruidos (línea de conducción de 63 mm y línea de conducción 90 mm)
- 100% del agua potable afectado (reestablecido)
- 1 bien privado afectado (Empresa de Seguridad SP4 CIA LTDA)

### Bolívar

• Echeandía / Echeandía/ varios sectores, Malecón Alto, San José de Camarón, Arroz Uco Bajo, El Tesoro y la Zamba.

**Inundación - 05/02/2023 (río Soloma)**

- 12 familias afectadas (43 personas)
- 8 viviendas afectadas
- 3 viviendas en riesgo
- 2 puentes afectados (vehicular)
- 10 bienes privados afectados (locales comerciales)
- 0,5 hectárea de cultivos afectado

### Guayas

• Milagro/ Roberto Astudillo /Sector Venecia Central

**Inundación - 12/02/2024 (río Milagro)**

- 200 viviendas afectadas
- 200 familias afectadas (800 personas aproximadamente)

• Playas / General Villamil (Playas) / Varios Sectores, San Jacinto, Playas Dos, Ecuador -La Finquita- Guayaquil

**Inundación - 09/02/2024 (río Arena)**

- 19 viviendas afectadas
- 19 familias afectadas (88 personas)

### El Oro

• El Guabo/Tendales/Varios Sectores (Barrio 10 de octubre, 24 de Mayo y Sabana de Pagua)

**Inundación - 11/02/2024 (río Pagua)**

- 100 viviendas afectadas
- 100 familias afectadas (12 familias fueron evacuadas)

