

REPORTE DE MONITOREO DE AMENAZAS Y EVENTOS PELIGROSOS - No. 026





Fecha y Hora de actualización: domingo, 14 de enero de 2024 - 09:06:21 / Página 1 de 12

Periodo de Monitoreo: Desde: 21h00 13/01/2024 Hasta: 09h00 14/01/2024

1. Monitoreo de amenazas

- Amenaza en desarrollo, posible desencadenamiento de eventos peligrosos.
- Amenaza en incremento y probable materialización inminente.
- Amenaza dentro de los parámetros normales.

PELIGRO VOLCÁNICO:

| Ubicación | Nivel de alerta declarada | Situación actual | Valoración actual |
|---|---------------------------|--|-------------------|
|  Volcán Reventador Napó | NARANJA | 07:05 Mediante cámaras se visualiza el volcán nublado y sin novedades. | ● |
|  Volcán Chiles-Cerro Negro Carchi | AMARILLA | 07:00 Se visualiza el volcán despejado. | ● |
|  Volcán Sierra Negra Galápagos | AMARILLA | 06:50 Sin reporte de actividad. | ● |
|  Volcán Sangay Morona Santiago | AMARILLA | 06:30 Emisión de gases y ceniza, con una altura de la nube igual a 700 metros sobre el nivel del cráter con dirección Sur-Oeste. | ● |

PELIGRO POR DESBORDAMIENTOS DE CUERPOS HÍDRICOS:

00 cuerpos de agua desbordados:

| Provincia | Cantón | Parroquia | Sector | Nombre |
|-----------|--------|-----------|--------|--------|
| --- | --- | --- | --- | --- |

10 cuerpos de agua con tendencia a aumentar de nivel:

| Provincia | Cantón | Parroquia | Sector | Nombre |
|-----------|----------------------------------|--|-------------------------|-------------------|
| Guayas | Alfredo Baquerizo Moreno (Juján) | Alfredo Baquerizo Moreno (Juján), Cabecera Cantonal | Las Mercedes | Río Chilintomo |
| Guayas | Alfredo Baquerizo Moreno (Juján) | Alfredo Baquerizo Moreno (Juján), Cabecera Cantonal | Sector Tanque Amarillo | Río Los Amarillos |
| Guayas | Colimes | Colimes, Cabecera Cantonal | Varios sectores | Río Daule |
| Guayas | Colimes | Colimes, Cabecera Cantonal | Varios sectores | Río Colimes |
| Guayas | Daule | Daule, Cabecera Cantonal | Varios Sectores | Río Daule |
| Guayas | Balzar | Balzar, Cabecera Cantonal | Sector Pucón | Río Pucón |
| Guayas | El Empalme | Guayas (Pueblo Nuevo) | Puerto Real, San Camilo | Río Congo |
| Los Ríos | Babahoyo | Babahoyo, Cabecera Cantonal Y Capital Provincial | Babahoyo | Río Babahoyo |
| Los Ríos | Babahoyo | Clemente Baquerizo | El Palmar | Río San Pablo |
| Los Ríos | Babahoyo | Caracol | Las Garzas | Río Caracol |

PELIGRO POR INCENDIOS FORESTALES:

00 incendios forestales activos:

| Provincia | Cantón | Parroquia | Sector | Afectación (Ha) | Fecha de inicio |
|-----------|--------|-----------|--------|-----------------|-----------------|
| -- | -- | -- | -- | -- | -- |

00 incendio forestal controlado:

| Provincia | Cantón | Parroquia | Sector | Afectación (Ha) | Fecha de inicio |
|-----------|--------|------------|---------|-----------------|-----------------|
| Azuay | Cuenca | Chiquintad | Chanlud | --- | 08/01/2024 |

PELIGRO POR APERTURA O COLAPSO DE PRESAS Y REPRESAS:

| Recurso | Cota mínima | Cota Actual | Cota máxima | Hora de corte | Valoración |
|--------------------------|-------------|-------------|-------------|---------------|------------|
| Molino, Azuay | 1970.00 | --- | 1990.50 | --- | --- |
| Mazar, Azuay | 2138.05 | --- | 2153.45 | --- | --- |
| Daule Peripa, Guayas | 70.00 | 75.04 | 85.00 | 08:48 | ● |
| Central Baba, Los Ríos | 114.00 | 116.07- | 117.00 | 08:48 | ● |
| Chongón, Guayas | 44.50 | --- | 55.15 | --- | --- |
| El Azúcar, Santa Elena | 40.00 | --- | 45.09 | --- | --- |
| San Vicente, Santa Elena | 50.00 | --- | 57.49 | --- | --- |

REPORTE DE MONITOREO DE AMENAZAS Y EVENTOS PELIGROSOS - No. 026

Fecha y Hora de actualización: domingo, 14 de enero de 2024 - 09:06:21 / Página 2 de 12

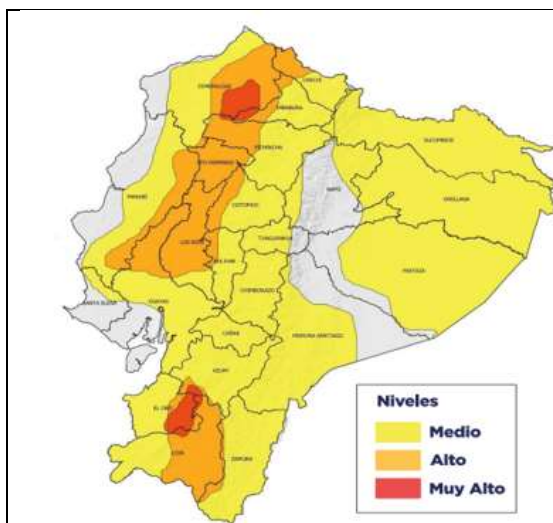
| Recurso | Cota mínima | Cota Actual | Cota máxima | Hora de corte | Valoración |
|------------------------------|-------------|-------------|-------------|---------------|------------|
| La Esperanza, Manabí | 53.40 | --- | 66.00 | --- | --- |
| Poza Honda, Manabí | 104.29 | --- | 106.50 | --- | --- |
| Multipropósito Chone, Manabí | 48.00 | --- | 68.50 | --- | --- |
| Agoyán, Tungurahua | 1645.00 | --- | 1651.00 | --- | --- |
| Pucará-Pisayambo, Tungurahua | 3541.00 | --- | 3565.00 | --- | --- |

Para mayor información de las Declaratorias de niveles de alerta vigentes por amenazas y/o eventos peligrosos, puede visitar la página web:

<https://www.gestionderiesgos.gob.ec/niveles-de-alertas-y-declaratorias-vigentes-establecidas-por-la-sgr>



SITUACIÓN HIDROMETEOROLÓGICA:



ADVERTENCIA

AMENAZA: LLUVIAS INTENSAS Y TORMENTAS ELÉCTRICAS - ADVERTENCIA N° 03

Vigencia: desde 13H00 del 12 hasta las 19H00 del 15 de enero de 2024

SITUACIÓN: Se prevé que continúen las lluvias de alta intensidad con tormentas dispersas en gran parte del interior del Litoral, cordillera occidental, de manera dispersa en el Callejón Interandino y sur de la Amazonía.

- **Región Litoral:** Lluvias de moderada y alta intensidad con tormentas al interior de la región en horas de la noche y madrugada.
- **Región Interandina:** Mayor intensidad en localidades próximas a la cordillera occidental y zona sur de la región.
- **Región Amazónica:** Lluvias de variable intensidad con tormentas ocasionales al sur de la región.

FUENTE: INAMHI

PELIGRO SÍSMICO:

| Fecha - Hora Local | Magnitud | Profundidad | Cercano a | Sentido por la población |
|--------------------|----------|-------------|-----------|--------------------------|
| -- | -- | -- | -- | -- |

2. Monitoreo de eventos peligrosos (emergencias y desastres)

ZONA 1



Deslizamiento

| | |
|--------------------------|--|
| Localización: | Carchi/Tulcán/Chical/ San Marcos - La Cascada. |
| Antecedentes: | El 04/01/2024, debido a las lluvias registradas la madrugada del 04/01/2024, se suscitó un deslizamiento de gran magnitud afectando gran parte del sector poblado de la comunidad Awá, también afectó al servicio de energía eléctrica, y hubo personas desaparecidas, heridas y evacuadas. El sector es un sitio lejano por la vía terrestre, desde el cantón Tulcán al sector son 8 horas aproximadamente. El COE Cantonal de Tulcán se mantiene activo para coordinar acciones de respuesta frente al evento suscitado. |
| Situación actual: | El 07/01/2024, los habitantes de la comunidad La Cascada, en la mañana reanudaron los trabajos de búsqueda y rescate, encontrando el cuerpo sin vida de la niña desaparecida. El servicio de energía eléctrica fue restablecido en su totalidad en el sector afectado |
| Afectaciones: | - 3 personas fallecidas - 1 desaparecido - 5 personas heridas - 7 personas rescatadas con vida - 16 familias impactadas y 68 personas (13 familias afectadas y 55 personas; 3 familias damnificadas y 13 personas) - 2 viviendas destruidas - 6 viviendas afectadas - 100% de energía eléctrica afectado (restablecido) |

Dirección: Edificio CIS ECU-911,

Av. Samborondón KM 0,5

Código postal: 092301 / Samborondón-Ecuador.

Teléfono: +593-4 2593-500

www.gestionderiesgos.gob.ec

REPORTE DE MONITOREO DE AMENAZAS Y EVENTOS PELIGROSOS - No. 026

Fecha y Hora de actualización: domingo, 14 de enero de 2024 - 09:06:21 / Página 3 de 12

| | |
|--------------------------------|--|
| Acciones de respuesta: | <p>- 5 bienes públicos afectados (1500 metros del cable alumbrado eléctrico, 3 postes de luz y 1 transformador)</p> <p>Comuneros realizaron las tareas de búsqueda y rescate encontrando el cuerpo sin vida a la niña desaparecida</p> <p>Personal de la empresa eléctrica EMELNORTE restablecieron el sistema de energía eléctrica</p> <p>El 05/01/2024 FFAA realizó el traslado vía aérea de kits de asistencia humanitaria y demás insumos para la atención del evento por parte de las instituciones SGR, MIES, EMELNORTE.</p> <p>El 05/01/2024, SGR y MIES realizaron la entrega de asistencia humanitaria a las familias impactadas.</p> <p>El 05/01/2024, SGR realizó el llenado de ficha de Bono de Contingencia de las familias damnificadas, para posterior emitir al MIES para su validación y entrega.</p> <p>El 05/01/2024 a las 08H00, se realizó la reunión del COE C Tulcán para la coordinación de acciones de respuesta con presencia del Sr. Alcalde, Sr. Gobernador, SGR y demás instituciones que lo conforman, para continuar con la atención al evento registrado.</p> <p>El 05/01/2024 personal de las FFAA realizó el traslado vía aérea de kits de asistencia humanitaria y demás insumos para la atención del evento, para ser entregado por parte de las instituciones SGR, MIES, EMELNORTE.</p> <p>El 04 y 05/01/2024 FFAA realizó los sobrevuelos en el área afectada, la evacuación de los heridos, y el traslado de asistencia humanitaria y continúan las tareas de búsqueda y rescate de la persona desaparecida.</p> <p>El 04 y 05/01/2024 Cuerpo de Bomberos Tulcán realizó las tareas de búsqueda y rescate de la persona desaparecida.</p> <p>El 04 y 05/01/2024 personal de EMELNORTE continúa con los trabajos de rehabilitación del servicio eléctrico.</p> <p>El 04/01/2024 personal de la UGR del GAD C Tulcán realizó la evaluación inicial de necesidades y la entrega de asistencia humanitaria a las familias damnificadas.</p> <p>El 04/01/2024 el Sr. Alcalde del cantón convocó a la reunión del COE C Tulcán y se mantiene activo..</p> |
| Fuentes de información: | SGR CZ1 Unidad de Monitoreo Carchi/ SIS ECU 911/ MSP/ UGR GAD C Tulcán / GAD Parroquial Chica. |

Deslizamiento



| | |
|--------------------------------|---|
| Localización: | Esmeraldas/Esmeraldas/05 de Agosto/calle Delgadillo y Novena, barrio 12 de Octubre. |
| Antecedentes: | El 23/12/2023, por fuertes lluvias suscitadas la madrugada se registró un deslizamiento de tierra que afectó una vivienda, y a personas que pernoctaban en la misma, Se coordinó recursos para la atención del evento. |
| Situación actual: | La familia damnificada se mantiene en casa de familia de acogida, el servicio eléctrico fue restablecido |
| Afectaciones: | <p>-1 familia (3 personas damnificadas).</p> <p>-1 bien público afectado (100% servicio eléctrico afectado).</p> <p>-2 personas fallecidas.</p> <p>-1 persona herida.</p> <p>-1 vivienda afectada.</p> |
| Acciones de respuesta: | SGR en conjunto con el GAD Esmeraldas realizaron la entrega de asistencia humanitaria (2 KPRH, 3 colchones, 3 juegos de sábanas, 3 toldos, 6 almohadas, 1 Kit de limpieza y 1 Kit de aseo) a la familia damnificada. |
| Fuentes de información: | El GAD Cantonal Esmeraldas realizó el levantamiento de información y remitió la EVIN. CNEL realizó el corte del servicio eléctrico en el sector para prevenir incendios, el servicio ya fue restablecido. SGR CZ1 Unidad de Monitoreo Esmeraldas/UGR Esmeraldas/Cuerpo de Bomberos de Esmeraldas. |

Inundación



| | |
|--------------------------------|--|
| Localización: | Esmeraldas/Esmeraldas/Tabiazo/cabecera parroquial de Tabiazo. |
| Antecedentes: | El 23/12/2023, por las fuertes lluvias se registró el desbordamiento del río Teaone el cual provocó la inundación del sector. |
| Situación actual: | Las 8 familias que permanecían en Familia de Acogida retornaron a sus viviendas. El río Teaone se encuentra normal. |
| Afectaciones: | - 8 familias afectadas. |
| Acciones de respuesta: | UGR del GAD Esmeraldas realizó el levantamiento de información para la EVIN. Teniente Político de Tabiazo indicó el número de familias evacuadas y el estado del río. Cuerpo de Bomberos Esmeraldas realizó las labores de evacuación a las familias de la zona. Presidente del GAD Parroquial Tabiazo confirmó el evento y evacuó a las familias. |
| Fuentes de información: | SGR CZ1 Unidad de Monitoreo Esmeraldas/Tenencia Política de Tabiazo. |

Inundación



| | |
|-------------------------------|---|
| Localización: | Imbabura/Cotacachi/García Moreno/La Plata, Junín, El Palmar - INTAG. |
| Antecedentes: | El 19/12/2023, debido a las fuertes precipitaciones presentadas en la madrugada se registró el taponamiento de una alcantarilla lo que ha ocasionado la inundación a una vivienda dejando daños materiales. |
| Situación actual: | Se realizó la limpieza y evacuación de agua de las viviendas, la evaluación inicial de necesidades y entrega de asistencia humanitaria, también se evacuó a las familias que se encuentran en las viviendas en riesgo hacia familias acogientes. Debido a que se siguen presentando lluvias se continúa con el levantamiento de información. |
| Afectaciones: | <p>- 1 familia afectada (5 personas)</p> <p>- 1 vivienda afectada</p> <p>- 60 metros lineales de vía afectados.</p> |
| Acciones de respuesta: | El 19/12/2023 se activó el COPAE, MTT4 C, MTT6 C, GT2 y GT3 para ejecutar acciones evacuación de personas impactada, entrega de asistencia humanitaria y succión del agua de las viviendas. Secretaría de Seguridad Ciudadana GAD C Cotacachi realizó la evaluación inicial de necesidades. GAD C Cotacachi realizó la entrega de asistencia humanitaria a las familias impactadas. GADs Parroquiales conjuntamente con personal y maquinaria del GAD Provincial Imbabura realizan la limpieza y habilitación. |

REPORTE DE MONITOREO DE AMENAZAS Y EVENTOS PELIGROSOS - No. 026

Fecha y Hora de actualización: domingo, 14 de enero de 2024 - 09:06:21 / Página 4 de 12

| | |
|--------------------------------|---|
| Fuentes de información: | Cuerpo de Bomberos Cotacachi con apoyo del Cuerpo de Bomberos Antonio Ante realizaron la evacuación de personas y succión del agua de las viviendas afectadas. PPNN brindó seguridad en las vías y viviendas afectadas, apoyo en la evacuación de los bienes y la seguridad de todos los afectados. SGR CZ1 Unidad de Monitoreo Imbabura/Tenencia Política García Moreno. |
|--------------------------------|---|

Deslizamiento



| | |
|-------------------------------|---|
| Localización: | Imbabura/Cotacachi/Zona de Intag: Plaza Gutiérrez, Apuela, Peñaherrera, 6 de Julio de Cuellaje, Vacas Galindo, García Moreno. |
| Antecedentes: | El 19/12/2023, debido a las fuertes precipitaciones presentadas en la madrugada se registraron varios deslizamientos de tierra con flujos de lodo, ramas y piedras ocasionando afecciones a la vía de tercer orden conocida como vía INTAG; cerrando el paso en su totalidad al tránsito vehicular; adicional, daños en sistemas de agua potable. |
| Situación actual: | Se continúa con la limpieza y habilitación de vías. Se realizó los trabajos de rehabilitación de todos los sistemas de agua afectados. El levantamiento de información es constante debido a que continúan las lluvias. |
| Afectaciones: | <p>Totales Zona de Intag</p> <ul style="list-style-type: none"> - 7 bienes públicos afectados - 1570 familias afectadas indirectamente (5029 personas) - 1325 metros lineales de vía afectados (40 tramos afectados) <p>Parroquia Plaza Gutiérrez</p> <ul style="list-style-type: none"> - 1 bien público afectado (Sistema de agua de la comunidad Palo Seco y Azabí de Mortiñal - rehabilitado) - 112 familias afectadas indirectamente y 328 personas (debido a que la población no pudo movilizarse debido a los daños en el sistema de agua potable) - 120 metros lineales de vía afectados (4 tramos afectados sectores El Picacho, Santa Rosa, vías de Plaza Gutiérrez, vía Parroquia Pucará - Apuela) - 20% de servicio de agua potable afectado (Sistema de agua de la comunidad Palo Seco y Azabí de Mortiñal) <p>Parroquia Apuela</p> <ul style="list-style-type: none"> - 1 bien público afectado (Sistema de agua potable centro poblado de Apuela - rehabilitado) - 627 familias afectadas indirectamente y 1939 personas (debido a que la población no pudo movilizarse debido a los deslizamientos y daños en el sistema de agua potable) - 205 metros lineales de vía afectados (6 tramos afectados sectores El Chinchinal, El Picacho, Cuicocha - Apuela, Pucará Cristopamba, vía Pueblo Viejo) - 40% de servicio de agua potable afectado (sistema de agua potable centro poblado de Apuela) <p>Parroquia Peñaherrera</p> <ul style="list-style-type: none"> - 1 bien público afectado (Fuente de agua Santa Rosa - rehabilitado) - 589 familias afectadas indirectamente y 1870 personas (debido a que la población no pudo movilizarse debido a los DES y daños en el sistema de agua potable) - 315 metros lineales de vía afectados (5 tramos afectados sectores Paraíso - Mirador, Comunidad Villaflores, Comunidad Chinipamba, Nangulvi Alto, Nangulvi Bajo) - 25% de servicio de agua potable afectado (sistema de agua potable Santa Rosa) <p>Parroquia 6 de Julio de Cuellaje</p> <ul style="list-style-type: none"> - 1 bien público afectado (sistema de agua potable comunidad Playa Rica - rehabilitado) - 23 familias afectadas indirectamente y 200 personas (debido a que la población no pudo movilizarse debido a los DES y daños en el sistema de agua potable) - 175 metros lineales de vía afectados (8 tramos afectados sectores Magdalena, Nápoles, Playa Rica, El Rosario, El Cristal, San Joaquín, San Alberto, La Loma) - 20% de servicio de agua potable afectado (sistema de agua potable comunidad Playa Rica) <p>Parroquia Vacas Galindo</p> <ul style="list-style-type: none"> - 1 bien público afectado (sistema de agua potable comunidad Tollo Intag - rehabilitado) - 194 familias afectadas indirectamente y 592 personas (debido a que la población no pudo movilizarse debido a los DES y daños en el sistema de agua potable) - 110 metros lineales de vía afectados (4 tramos afectados sectores Balsapamba, El Churo, Tollo Intag, vía de acceso a la parroquia) - 20% de servicio de agua potable afectado (sistema de agua potable comunidad Tollo Intag) <p>Parroquia García Moreno</p> <ul style="list-style-type: none"> - 1 bien público afectado (sistema de agua potable comunidad San José de Magdalena - rehabilitado) - 25 familias afectadas indirectamente y 100 personas (debido a que la población no pudo movilizarse debido a los DES y daños en el sistema de agua potable) - 400 metros lineales de vía afectados (13 tramos afectados sectores vía Santa Alicia, vía Río Verde - Magdalena, Chalquayacu Bajo, vía a La Plata, vía a San Vicente - La Unión, vía a Junín, vía a La Cuchilla, vía a El Palmal, Cerro Pelado, El Paraíso, La Magnolia, Ingreso a García Moreno, Chontal Alto) - 100% de servicio de agua potable afectado (sistema de agua potable San José de Magdalena - rehabilitado) |
| Acciones de respuesta: | La Secretaría de Seguridad Ciudadana y Gestión de Riesgos con la Dirección Zonal de Intag del GAD C Cotacachi coordinaron la activación del COPAE, MTT4 C, MTT6 C, GT2 y GT3. El 19/12/2023 se activó el COPAE, MTT4 C, MTT6 C, GT2 y GT3 para ejecutar acciones de limpieza de las vías, rehabilitación de los sistemas de agua afectados. Secretaría de Seguridad Ciudadana GAD C Cotacachi realizó la evaluación inicial de necesidades. GAD Parroquiales conjuntamente con personal y maquinaria del GAD Provincial Imbabura realizan la limpieza y habilitación de las vías. |

REPORTE DE MONITOREO DE AMENAZAS Y EVENTOS PELIGROSOS - No. 026

Fecha y Hora de actualización: domingo, 14 de enero de 2024 - 09:06:21 / Página 5 de 12

| | |
|--------------------------------|---|
| Fuentes de información: | Cuerpo de Bomberos Cotacachi con apoyo del Cuerpo de Bomberos Antonio Ante realizaron la evacuación de personas y succión del agua de las vías afectadas. PPNN brindó seguridad en las vías y viviendas afectadas, apoyo en la evacuación de los bienes y la seguridad de todos los afectados. SGR CZ1 Unidad de Monitoreo Imbabura/GAD Parroquiales/GAD C Cotacachi UGR. |
|--------------------------------|---|

Inundación



| | |
|--------------------------------|--|
| Localización: | Carchi/Tulcán/Tulcán/El Polígono. |
| Antecedentes: | El 18/12/2023, debido a las fuertes precipitaciones y granizadas registradas se taponaron los sumideros y alcantarillas de la vía Julio Robles, por lo que colapsó la red de alcantarillado, producto de esto se inundaron viviendas. El COE Cantonal Tulcán en plenaria desarrollada del 21/12/2023 por unanimidad resuelve lo siguiente: Se encuentra en el proceso de emisión de la declaratoria de emergencia. Se realice el convenio correspondiente con la EPMAPA-T, previa autorización del Consejo Municipal, a fin de realizar la transferencia de los recursos económicos en forma inmediata para solucionar el problema suscitado. |
| Situación actual: | Acoger cada uno de los informes técnicos y sus recomendaciones, y se disponga a la EPMAPA-Tulcán y al GAD C Tulcán, ejecutar en el menor tiempo posible. Disponer al señor Director del MIDUVI, presentar un informe sobre la factibilidad de dotar de una vivienda a las personas propietarias de inmuebles habitable que sean considerados para reubicación, realizar el trámite legal y técnico para la expropiación de las viviendas declaradas en zona de riesgo o peligro |
| Afectaciones: | <ul style="list-style-type: none"> - 1 persona con Hipotensión. - 1 persona fallecida. - 4 familias afectadas (21 personas afectadas). - 4 viviendas afectadas. - 1 familia damnificada (4 personas damnificadas). - 1 vivienda destruida. - 3 vehículos afectados. |
| Acciones de respuesta: | El 21/12/2023, se reunió el COE C Tulcán en presencia del Sr. Alcalde del cantón y de las autoridades y técnicos de las instituciones que lo conforman para determinar acciones de respuesta. Gobernación del Carchi, SGR, MIES y GAD C Tulcán entregaron asistencia humanitaria a las familias impactadas. PPNN, ACM del GAD C Tulcán realizó la limpieza de escombros de la vivienda destruida. Cuerpo de Bomberos y GAD Cantonal de Tulcán realizó la evacuación de agua y limpieza de flujos de lodo en viviendas y vías. IESS realizó atención pre hospitalaria a las personas afectadas. |
| Fuentes de información: | SGR CZ1 Unidad de Monitoreo Carchi/UAR SGR/ MSP/ UGR GAD C Tulcán/SIS ECU 911 Tulcán. |

Inundación



| | |
|--------------------------------|--|
| Localización: | Esmeraldas/Muisne/San Gregorio/varios recintos. |
| Antecedentes: | El 06/12/2023, por lluvias suscitadas en la madrugada, se registró el desbordamiento del río Sucio inundando varios recintos de la parroquia. Los ríos Sucio, Canuto, Bilsa y Muisne se encuentran en niveles normales. |
| Situación actual: | La vía Estatal (Salto-Bilsa E[381] y E[15]) se encuentra habilitada con precaución al conducir. Las familias afectadas se encuentran retomando sus actividades diarias y pernoctando en sus mismas viviendas.. El COE Cantonal Muisne permanece activo. |
| Afectaciones: | <ul style="list-style-type: none"> - 485 familias conformadas por 1802 personas afectadas. (información bajo evaluación).- (6 personas afectadas propietarios de las camaroneras). - 280 viviendas afectadas (información bajo evaluación). - 6 Unidades Educativas afectadas funcionalmente. - 6 bienes privados afectados (camaroneras). - 1 bien público afectado (Infocentro). - Servicio de agua potable afectado (100%). - Servicio de electricidad afectado (100%), ya restablecido en su totalidad. - Cultivos y animales de granja. - 880 has de cultivos. - 5 has de cultivos de ciclo corto. - 200 metros líneas de la vía de primer orden E[381] y E[15], afectados por anegamiento |
| Acciones de respuesta: | La SGR CZ1 en conjunto con el GAD Cantonal con fecha 21/12/2023 realizaron la entrega de asistencia humanitaria en el recinto Tigrillo de la parroquia San Gregorio. |
| Fuentes de información: | SGR CZ1 Unidad de Monitoreo Esmeraldas/UGR Minedu. |

ZONA 2

Inundación

| | |
|--------------------------|---|
| Localización: | Pichincha/Puerto Quito/Puerto Quito/ Recinto Puerto Rico. |
| Antecedentes: | El 04/01/2024 por lluvias de la tarde, se produjo el desbordamiento del río Sabalito el cual afectó varias viviendas. |
| Situación actual: | Se realizó la evaluación total de afectaciones y se entregó asistencia humanitaria. Las familias afectadas permanecen en sus viviendas. |
| Afectaciones: | <ul style="list-style-type: none"> - 27 viviendas afectadas |

REPORTE DE MONITOREO DE AMENAZAS Y EVENTOS PELIGROSOS – No. 026

Fecha y Hora de actualización: domingo, 14 de enero de 2024 – 09:06:21 / Página 6 de 12



Acciones de respuesta:

- 27 familias afectadas

GAD Cantonal Puerto Quito realizó la evaluación total de afectaciones y SGR realizó la entrega de asistencia humanitaria que consistió en kits de alimentos, limpieza familiar, vajilla familiar además posterior se coordina proceso para intervención de MIES y analizar posible entrega de bonos de emergencia.

Fuentes de información:

SGR Unidad de Monitoreo Pichincha/Cuerpo de Bomberos Puerto Quito



Socavamiento

Localización:

Napo/El Chaco/Gonzalo Díaz De Pineda (El Bombón)/San Rafael, Piedra Fina 2, San Luis, San Carlos, vía Y de Baeza-Lago Agrío [E45].

Antecedentes:

Debido al proceso erosivo desarrollado desde febrero del 2020, el río Quijos (Alto Coca) mantiene en riesgo a varias viviendas y sectores estratégicos, tales como: la Red Estatal Vial [E45], Hidroeléctrica Coca Codo Sinclair, tuberías de SOTE, Poliducto Shushufindi – Quito y OCP.

Se mantiene la declaratoria emitida mediante resolución SGR-058-2021 de cambiar el nivel de alerta Naranja a Roja.

Situación actual:

El frente de erosión se encuentra en la abscisa 7+500 por 149 días(21/12/2023). La vía El Chaco-Reventador se encuentra habilitada.

Afectaciones:

- Desde el 2020 a la fecha las afectaciones son las siguientes:
- 122 personas afectadas
- 27692 personas afectadas indirectas
- 76 personas damnificadas
- 105 personas evacuadas
- 7 viviendas destruidas
- 1120 metros de vía afectadas
- 4 puentes destruidos: (Puente sobre el río Montana, Marker, Ventana 2 y Puente Piedra Fina 2)
- 4 bienes Afectados: (tuberías del SOTE, Poliducto Shushufindi- Quito y OCP, Sistema de Agua Potable de San Luis ,05/09/2023 bus interprovincial)
- 100.03 Ha de Cultivo perdidos
- 3448 animales de granja afectados y muertos

Acciones de respuesta:

El 26/12/2023, MTOP continúa adecuando el terreno para instalar el puente bailey, desde el 21/12/2023 junto a otras instituciones como GAD Municipal El Chaco, GAD Municipal de Gonzalo Pizarro, GAD Provincial de Sucumbios y Petrocuador iniciaron los trabajos de remoción del puente antiguo.

Fuentes de información:

SGR CZ2 Unidad de Monitoreo Napo-Orellana/CELEC EP/GAD Municipal El Chaco/MTOP/teniente Político Gonzalo Díaz de Pineda

ZONA 3



Inundación

Localización:

Pastaza/Arajuno/Curaray/Comunidad Bataboro.

Antecedentes:

El 22/12/2023 y la madrugada del 23/12/2023, debido a las precipitaciones presentadas la noche en el sector se produjo el desbordamiento del río Bataboro, que afectó a la comunidad.

Se coordinó recursos para la atención del evento.

Situación actual:

Al momento el río Bataboro se encuentra en su cauce normal

Teniente Político reporta 22 Familias afectadas (Cifra Preliminar).

Afectaciones:

- 22 Familias afectadas (Petomenpare 7 familias, Menkaro 5 Familias, Nontoweno 6 familias, Namparo 4 Familias, Cifra Preliminar)
- Cultivos Afectados (cifra por cuantificar)

Acciones de respuesta:

SGR CZ3 junto a la Gobernación de Pastaza realizaron la entrega de asistencia humanitaria a las familias afectadas.

Fuentes de información:

SGR CZ3 Unidad de Monitoreo Tungurahua/UGR Pastaza.



Inundación

Localización:

Pastaza/Pastaza/Simón Bolívar/Comunidades Shiram Pupunas, Kanus, Ijinti y Mukuchan, Don Bosco, Sharup, Shacai, San Rafael, Yampis y 24 de Mayo.

Antecedentes:

El 17/12/2023 debido a las fuertes precipitaciones presentadas se produce el desbordamiento del río Pupunas afectando a la comunidad ubicada a la ribera del río. UGR GAD Pastaza realizó el levantamiento de EVIN de las comunidades que faltaban donde se registran la pérdida de varios cultivos, daño estructural en viviendas, pérdida de enseres domésticos, dormitorio y utensilios de cocina. Además se realizó la entrega de asistencia humanitaria a personas afectadas.

Situación actual:

Las Familias Damnificadas se encuentran en familias de acogida dentro de la comunidades, y las familias afectadas en sus viviendas pernotan en sus mismas viviendas.

Las dos vías de tercer orden están habilitadas actualmente.

Afectaciones:

- 6 viviendas destruidas
- 3 viviendas afectadas
- 6 familias damnificadas (26 personas)
- 82 familias afectadas (330 personas)
- Cultivos de yuca, papachina, maíz, plátano (cifra por cuantificar)

REPORTE DE MONITOREO DE AMENAZAS Y EVENTOS PELIGROSOS – No. 026

Fecha y Hora de actualización: domingo, 14 de enero de 2024 – 09:06:21 / Página 7 de 12

| | |
|--------------------------------|---|
| Acciones de respuesta: | - Pérdida de aves de corral (cifra por cuantificar) Obras Públicas (OOPP) GAD Provincial Pastaza realizó la limpieza y habilitación de las vías. |
| Fuentes de información: | SGR CZ3 Unidad de Monitoreo Tungurahua/ OOPP GAD Provincial Pastaza. |



Deslizamiento Alausí:

| | |
|--------------------------------|--|
| Localización: | Chimborazo/Alausí/Alausí, Cabecera Cantonal/Casual, vía Guamote – Alausí [E-35]. |
| Antecedentes: | El 09/12/2022, se produjo un hundimiento en la vía de primer orden, lo que inhabilitó el paso vehicular en ese momento. El día 26/03/2023, se produjo un deslizamiento donde cedió el cerro Casual destruyendo viviendas y causando pérdidas de vidas en los barrios Nuevo Alausí y Casual. Mediante RESOLUCIÓN Nro. SGR-111-2023, se determinó: CAMBIAR EL NIVEL DE ALERTA AMARILLA A NARANJA por movimientos en masa en el área de 214 hectáreas, que comprende el sector: Casual y los barrios: La Esperanza, Control Norte, Nueva Alausí, Pircapamba y Bua, del cantón Alausí y, RATIFICAR el estado de ALERTA AMARILLA en el área de 38,07 hectáreas, considerando la actualización del análisis y observaciones técnicas realizadas en campo. |
| Situación actual: | El COE Cantonal de Alausí sigue activo, y según las últimas resoluciones del 30/10/2023: MTOF analiza la creación de una variante mediante estudios conjuntos con la ESPOL o la creación de una variante desde Aypud hasta la feria de ganado en la vía a Chunchi (E-35). Se planifica inspección de parte de OOPP del GAD Provincial para intervenir en los tramos que sean necesarios. MTOF mediante Oficio Nro. MTOF-DDCH-23-1819-OF comunica que no ha otorgado ninguna autorización para la imposición de peajes en las vías de acceso al Cantón Alausí, Además, es importante destacar que las comunidades circundantes al mencionado cantón han establecido tales cargos sin el respaldo ni el consentimiento de esta entidad gubernamental. GADMC Alausí, la Comisaría Municipal y de Construcción mediante MEMORANDO Nro. ALAUSI-DACMC-2023-0161-M comunica que la comunidad Pueblo Viejo hace caso omiso a los informes emitidos para mantener cerrada el paso y desafía a la fuerza pública PPNN en la labor de mantener cerrada la calle, además recomienda a OOPP del GADMC el inicio de acciones administrativas y judiciales en razón del presunto cometimiento de delitos. |
| Afectaciones: | <ul style="list-style-type: none"> - 65 personas fallecidas. - 44 personas heridas. - 225 personas afectadas - 800 personas damnificadas (evacuadas hacia los alojamientos temporales). - 10 personas desaparecidas. - 104 viviendas afectadas - 57 viviendas destruidas - 1 Unidad Educativa afectada estructuralmente (U.E. Federico González Suárez). - 2 Unidades Educativas afectadas funcionalmente (Unidad Educativa Ciudad De Alausí; Unidad Educativa San Francisco De Sales). - 3 bienes públicos afectados (25% de red de alumbrado público afectado y 40 % de servicio de agua potable afectado, 20 % de servicio de alcantarillado afectado). - 2 bienes públicos destruidos (1 Estadio y 1 coliseo). - 1 bien privado afectado (Hostería Pircapamba). - 2 bienes privados destruidos (Asadero Don Fausto y Damada – cafetería). - 20 ha de cultivos afectados. - 6 ha de cultivos y pasto destruidos. - 230 Animales afectados. - 2320 metros de vía afectada (1120 metros de vía de Primer orden y 1200 en vía de segundo orden). - 427 metros de línea férrea destruida. |
| Acciones de respuesta: | Se reunió el COE Cantonal de Alausí. MTT-7 en coordinación con GAD Alausí y SGR realizaron el cruce de información catastral y censal. |
| Fuentes de información: | SGR CZ3 Unidad de Monitoreo Tungurahua/COE Cantonal Alausí /MTT-4/MTT-7. |

ZONA 5



Inundación

| | |
|--------------------------|---|
| Localización: | Los Ríos/Urduña/Ricaurte/rcto. Roblecito - rcto. La Victoria - rcto. Los Limos - rcto. Salampe - río Pijullo - río Salampe. |
| Antecedentes: | El 01/01/2024 debido a la presencia de lluvias en el sitio, se reportó desbordamiento del río Pijullo en la madrugada del presente día, en donde personal técnico del GAD Urduña mediante recorrido reportó viviendas con cultivos afectados en el recinto mencionado, rotura del muro a medio kilómetro del puente de roblecito. |
| Situación actual: | Mediante visita al sitio, se verifica que el nivel del caudal se mantiene a nivel normal desde el 04/01/2023, las familias continúan en las viviendas y se espera reporte de MAAPEA por parte del MAG. |
| Afectaciones: | <ul style="list-style-type: none"> - 15 viviendas afectadas - 15 familias afectadas (se mantienen en sus viviendas) - 47 personas afectadas - 30 metros lineales afectados. - 1 bien privado afectado (vehículo) - 1 bien público destruido (rotura de muro) |

REPORTE DE MONITOREO DE AMENAZAS Y EVENTOS PELIGROSOS – No. 026

Fecha y Hora de actualización: domingo, 14 de enero de 2024 – 09:06:21 / Página 8 de 12

| | |
|--------------------------------|--|
| Acciones de respuesta: | Teniente Político de Ricaurte realizó verificación de novedades en el sitio. Se coordina con personal técnico del MAG para levantamiento de matriz MAAPEA. UGR permanece en el sitio realizando barrido de afectaciones. |
| Fuentes de información: | SGR CZ5 Unidad de Monitoreo Los Ríos/ UGR Urdaneta/MAG/Ministerio de Gobierno - Tenencia Política de Ricaurte. |

Inundación



| | |
|--------------------------------|---|
| Localización: | Los Ríos/Babahoyo/La Unión/rcto. La Malvina - rcto. La Esperanza -rcto. San Rafael - río Clementina |
| Antecedentes: | El 11/01/2023, debido a la presencia de lluvias en la madrugada d se reportó desbordamiento del río Clementina, mismo que provocó la rotura de dos muros de contención, afectando a viviendas con cultivos del lugar. |
| Situación actual: | El caudal se mantiene desbordado y las familias afectadas se mantienen en sus viviendas. |
| Afectaciones: | <ul style="list-style-type: none"> - 2 viviendas afectadas. - 2 familias afectadas. - 8 personas afectadas. - 2 bienes públicos destruidos (muros de contención) |
| Acciones de respuesta: | UGR Quinsaloma realizó verificación de novedades el 09/01/2024 |
| Fuentes de información: | Se coordinó con maquinaria de GAD para la respectiva reparación en la zona afectada. SGR CZ5 Unidad de Monitoreo Los Ríos/ UGR Babahoyo/Cuerpo de Bomberos Babahoyo. |

Inundación



| | |
|--------------------------------|---|
| Localización: | Los Ríos/Urdaneta/Ricaurte/rcto. Roblecito - río Pijullo. |
| Antecedentes: | El 01/01/2024 debido a la presencia de lluvias en el sitio, se reportó desbordamiento del río Pijullo en la madrugada del presente día, en donde personal técnico del GAD Urdaneta mediante recorrido reportó viviendas con cultivos afectados en el recinto mencionado, rotura del muro a medio kilómetro del puente de roblecito. |
| Situación actual: | Mediante visita al sitio, se verifica que el nivel del caudal se mantiene a nivel normal desde el 04/01/2023, las familias continúan en las viviendas y se espera reporte de MAAPEA por parte del MAG. |
| Afectaciones: | <ul style="list-style-type: none"> - 15 viviendas afectadas - 15 familias afectadas (se mantienen en sus viviendas) - 47 personas afectadas - 1 bien público destruido (rotura de muro) |
| Acciones de respuesta: | UGR Urdaneta realizó verificación de novedades el 09/01/2023. |
| Fuentes de información: | Se coordinó con personal técnico del MAG para levantamiento de matriz MAAPEA. SGR CZ5 Unidad de Monitoreo Los Ríos/GAD Urdaneta. |

ZONA 6

Deslizamiento



| | |
|--------------------------------|--|
| Localización: | Azuay/Santa Isabel/Santa Isabel/La Cría. |
| Antecedentes: | El 03/06/2022, se suscitó un deslizamiento producto de la saturación del suelo originado por la combinación del deficiente sistema de riego en el sector, del taponamiento de diferentes quebradas y la deficiencia en el drenaje del terreno. El 06/04/2023, la SGR emitió el cambio a ALERTA NARANJA El 20/06/2023 MIES entregó Bonos de Contingencia a 22 familias afectadas de la comunidad La Cría. |
| Situación actual: | Técnicos de SGR CZ6 informan que al momento se encuentran 38 familias, 104 personas en el alojamiento temporal. |
| Afectaciones: | <ul style="list-style-type: none"> - 82 familias afectadas (308 personas) - 8 familias damnificadas (25 personas que permanecen en casa de familias acogientes) - 130 personas evacuadas (albergue temporal) (Con fecha 15/08/2023 se encuentran en el albergue 38 familias 104 personas) - 38 familias evacuadas. - 44 viviendas afectadas - 8 viviendas destruidas - 3 bienes privados afectados (capilla, casa comunal, cancha central) - 2 bienes públicos afectados |
| Acciones de respuesta: | UGR Santa Isabel se mantiene en monitoreo constante del evento. |
| Fuentes de información: | SGR CZ6 Unidad de Monitoreo Azuay-Cañar. |

REPORTE DE MONITOREO DE AMENAZAS Y EVENTOS PELIGROSOS - No. 026

Fecha y Hora de actualización: domingo, 14 de enero de 2024 - 09:06:21 / Página 9 de 12

3. Monitoreo de estado de vías afectadas por eventos peligrosos

08 VÍAS DE PRIMER ORDEN CERRADAS:

| No. | Provincia | Cantón | Parroquia | Sector/Vía | Evento Peligroso | Afectación (mts lineales) | Fecha del evento | Vías alternas |
|-----|--------------------------------|---------------|--------------|---|---------------------|---------------------------|------------------|---|
| 1 | Azuay | Pucará | Pucará | Km 99, vía Cuenca-Girón -Pasaje [E-59] | DESLIZAMIENTO | --- | 11/01/2024 | Ninguna |
| 2 | Santo Domingo de los Tsáchilas | Santo Domingo | Alluriquin | Km 83 Vía Aloag - Santo Domingo E- 20. | DESLIZAMIENTO | 30 | 06/01/2024 | Las Mercedes - Los Bancos. |
| 3 | Pichincha | Puerto Quito | Puerto Quito | Km 150, vía Mitad del Mundo - Río Blanco [E28] | COLAPSO ESTRUCTURAL | -- | 04/01/2024 | Ninguna |
| 4 | Carchi | Tulcán | El Chical | Quinilul-Las Peñas [E-182] | DESLIZAMIENTO | 20 | 04/01/2024 | Ninguna |
| 5 | Azuay | Pucará | Pucará | km 112-km 114, vía Cuenca-Girón -Pasaje [E-59] | DESLIZAMIENTO | 60 | 02/01/2024 | Ninguna |
| 6 | Pichincha | Quito | Itchimbia | Av. Simón Bolívar y de los Conquistadores | DESLIZAMIENTO | -- | 22/11/2023 | Ninguna |
| 7 | Chimborazo | Alausí | Alausí | Casual y Nuevo Alausí, vía Alausí - Guamote [E-35] | DESLIZAMIENTO | 2320 | 26/03/2023 | vía alterna del tercer orden Riobamba Guasuntos Alausí - sub tramo Vishud Guasuntos |
| 8 | Los Ríos | Montalvo | Montalvo | Vía Rcto. La Estrella Rcto. La Vitalia De Ter Orden - Pisagua Alto - La Constanca | SOCAVAMIENTO | 20 | 11/03/2023 | Ninguna |

31 VÍAS DE PRIMER ORDEN PARCIALMENTE HABILITADAS:

| No. | Provincia | Cantón | Parroquia | Sector/Vía | Evento Peligroso | Afectación (mts lineales) | Fecha del evento | Vías alternas |
|-----|-----------------|---------------------|--|--|------------------|---------------------------|------------------|---|
| 1 | Azuay | Sigsig | Sigsig | km 18+740, Vía Cuenca-Sigsig-Matanga [E-594] | DESLIZAMIENTO | 30 | 02/01/2024 | Ninguna |
| 2 | Cotopaxi | Latacunga | Eloy Alfaro | Por el night club El Bosque, vía Latacunga - Pujilí [E-30] | DESLIZAMIENTO | 25 | 29/12/2023 | Ninguna |
| 3 | Azuay | Santa Isabel | Santa Isabel | Km 96+200, vía Cuenca-Girón -Pasaje [E-59] | DESLIZAMIENTO | --- | 29/12/2023 | Ninguna |
| 4 | Azuay | Pucará | San Rafael de Sharug | km 102 sector San Sebastián, vía Cuenca-Girón -Pasaje [E-59] | DESLIZAMIENTO | 150 | 29/12/2023 | Ninguna |
| 5 | Azuay | Pucará | Pucará | km 117+500, vía Cuenca-Girón -Pasaje [E-59] | DESLIZAMIENTO | 60 | 27/12/2023 | Cuenca-Molleturo-El Empalme-Naranjal-Machala |
| 6 | Imbabura | Ibarra | Carolina | San Jerónimo-Guadual; vía Salinas - Lita km 114 [E10] | DESLIZAMIENTO | -125 | 22/12/2023 | Ninguna |
| 7 | Pichincha | Quito | Atahualpa | Vía 4 esquinas | SOCAVAMIENTO | --- | 19/12/2023 | Ninguna |
| 8 | Morona Santiago | Limón Indanza | General Leonidas Plaza Gutiérrez (Limón) | Loma de la Virgen, vía Plan de Milagro-Gualaceo | DESLIZAMIENTO | 26 | 12/12/2023 | Cuenca-Guarumales-Méndez-Limón Indanza-Plan de Milagro. |
| 9 | Morona Santiago | Santiago | Copal | El Carmen y Bomboiza II vía Guarumales-Méndez [E40] | DESLIZAMIENTO | 100 | 12/11/2023 | Ninguna |
| 10 | Tungurahua | Baños de Agua Santa | Río Verde | San Jorge, vía Baños - Puyo [E30] | SOCAVAMIENTO | 100 | 16/07/2023 | Ninguna |
| 11 | Tungurahua | Baños de Agua Santa | Ulba | Agoyán, vía Baños - Puyo [E-30] | SOCAVAMIENTO | 30 | 27/06/2023 | Ninguna |
| 12 | Esmeraldas | Quinindé | Malimpia | Malimpia, E20 pasando el basurero a mano derecha | SOCAVAMIENTO | 30 | 03/04/2023 | Ninguna |
| 13 | Morona Santiago | Limón Indanza | Yunganza (Cab. en el rosario) | Km 35, El Rosario, vía Bella Unión - Limón [E45] | DESLIZAMIENTO | 30 | 04/03/2023 | Ninguna |
| 14 | Manabí | Manta | San Lorenzo | Ruta del Spondylus San Lorenzo - Santa Rosa [E15] | OLEAJE | 1200 | 24/01/2023 | Ninguna |
| 15 | Azuay | Sevilla de Oro | Palmas | km 76, Vía Paute Guarumales Méndez [E-40] | DESLIZAMIENTO | 25 | 05/09/2022 | Ninguna |
| 16 | Azuay | Sevilla de Oro | Palmas | km 61, Vía Paute Guarumales Méndez [E-40] | SOCAVAMIENTO | 35 | 30/08/2022 | Ninguna |
| 17 | Manabí | Puerto López | Salango | La Rinconada 5 Cerros, vía Puerto López - Santa Elena [E15]. | HUNDIMIENTO | 4 | 28/08/2022 | Ninguna |
| 18 | Manabí | Sucre | Leonidas Plaza | Km 19, San Agustín-Tosagua [E-383] | SUBSIDENCIA | 150 | 14/08/2022 | Ninguna |

REPORTE DE MONITOREO DE AMENAZAS Y EVENTOS PELIGROSOS - No. 026

Fecha y Hora de actualización: domingo, 14 de enero de 2024 - 09:06:21 / Página 10 de 12

| No. | Provincia | Cantón | Parroquia | Sector/Vía | Evento Peligroso | Afectación (mts lineales) | Fecha del evento | Vías alternas |
|-----|-----------------|----------|---|---|---------------------|---------------------------|------------------|--|
| 19 | Morona Santiago | Sucúa | Asunción | Sector paso Carreño [E45] | SOCAVAMIENTO | 5 | 18/05/2022 | Ninguna |
| 20 | Pichincha | Mejía | Manuel Cornejo A. | Km 38 + 600, vía Alóag - Unión del Toachi [E20] | HUNDIMIENTO | 15 | 25/02/2022 | Ninguna |
| 21 | Esmeraldas | Quinindé | Rosa Zarate (Quinindé) | Km 68 Los Vergeles, vía Esmeraldas - Quinindé [E20] | HUNDIMIENTO | 40 | 08/02/2022 | Ninguna |
| 22 | Imbabura | Ibarra | Carolina | San Jerónimo; vía Salinas - Lita [E 10] | DESLIZAMIENTO | 225 | 22/12/2021 | 1.- Ruta desde la E10 Guallupe - San Juan de Lachas (Carchi) - por la E 182 Gualchan - Chical - Maldonado - Tulcán - Ibarra 2.- Para vehículos livianos, E10 desde San Jerónimo - Buenos Aires - Cahuasqui - Tumbabiro. |
| 23 | Cañar | Cañar | Ingapirca | Vía El tambo - Ingapirca - Honorato Vásquez km 8+100, km 15. | DESLIZAMIENTO | 100 | 24/11/2021 | Ninguna |
| 24 | Morona Santiago | Morona | Macas, cabecera cantonal y capital provincial | Vía Macas-Puyo [E45], tramo puente sobre el río Copueno-puente sobre el río Upano | SOCAVAMIENTO | 180 | 16/05/2021 | Ninguna |
| 25 | Napo | El Chaco | Gonzalo Díaz De Pineda (El Bombón) | San Rafael, Piedra Fina, San Luis, San Carlos, Vía Y de Baeza-Lago Agrio [E45] | SOCAVAMIENTO | 1040 | 02/02/2020 | Lago Agrio - Coca - Y de Narupa - Tena - Ambato - Quito |
| 26 | Morona Santiago | Santiago | Patuca | Loma Seca vía Patuca - Santiago [E40] | SOCAVAMIENTO | 15 | 15/01/2020 | Ninguna |
| 27 | Morona Santiago | Tiwintza | San José de Morona | Shaime, vía Santiago-San José de Morona [E40] | COLAPSO ESTRUCTURAL | 170 | 13/05/2020 | Ninguna |
| 28 | Morona Santiago | Tiwintza | Santiago, cabecera cantonal | Km 75, Yapapas, vía Entronque a Santiago de Méndez - Santiago [E40] | DESLIZAMIENTO | 70 | 16/05/2020 | Ninguna |
| 29 | Morona Santiago | Tiwintza | Santiago, cabecera cantonal | Palomino km 68, vía Santiago-San José de Morona [E40] | SOCAVAMIENTO | 70 | 16/05/2020 | Ninguna |
| 30 | Morona Santiago | Morona | Macas, cabecera cantonal y capital provincial | Puente sobre el río Upano, vía Macas-Puyo-[E45] | SOCAVAMIENTO | 57 | 21/06/2020 | Ninguna |
| 31 | Morona Santiago | Tiwintza | Santiago, cabecera cantonal | Yapapas, vía Entronque a Santiago de Méndez - Santiago [E40] | SOCAVAMIENTO | 50 | 21/08/2020 | Ninguna |

07 VÍAS DE SEGUNDO ORDEN CERRADAS:

| No. | Provincia | Cantón | Parroquia | Sector/Vía | Evento Peligroso | Afectación (mts lineales) | Fecha del evento | Vías alternas |
|-----|-------------|-----------|------------------------------|--|------------------|---------------------------|------------------|------------------------------|
| 1 | Imbabura | Otavalo | San José de Quichinche | El Puente | INUNDACIÓN | 60 | 19/12/2023 | Ninguna |
| 2 | Esmeraldas | Quinindé | Cube | Recinto Cube | DESLIZAMIENTO | 20 | 25/05/2023 | Ninguna |
| 3 | Santa Elena | Salinas | Anconcito | Vía al Puerto Pesquero | SOCAVAMIENTO | -- | 14/03/2023 | Ninguna |
| 4 | Pichincha | Quito | Conocoto | Calles Hermano Miguel y Panzaleo, cruce de vías | SOCAVAMIENTO | 30 | 28/02/2022 | Ninguna |
| 5 | Azuay | Nabón | Nabón | Rosas, Bellavista, Tamboloma, Chunazana. | DESLIZAMIENTO | 50 | 14/03/2021 | Corraleja-Yasudel-Susudel |
| 6 | Imbabura | Pimampiro | Pimampiro, Cabecera Cantonal | San José de Aloburo | DESLIZAMIENTO | 500 | 09/11/2021 | Vía Narchimbuela - Pimampiro |
| 7 | Pichincha | Mejía | Tambillo | El Murco - Pasando la escuela Carlos Freire Larrea | INUNDACIÓN | --- | 11/04/2022 | Ninguna |

REPORTE DE MONITOREO DE AMENAZAS Y EVENTOS PELIGROSOS - No. 026

Fecha y Hora de actualización: domingo, 14 de enero de 2024 - 09:06:21 / Página 11 de 12

10 VÍAS DE SEGUNDO ORDEN PARCIALMENTE HABILITADAS:

| No. | Provincia | Cantón | Parroquia | Sector/Vía | Evento Peligroso | Afectación (mts lineales) | Fecha del evento | Vías alternas |
|-----|-----------------|------------|--------------|--|---------------------|---------------------------|------------------|---------------------------------|
| 1 | El Oro | Piñas | Capiro | Conchicola, vía Piñas - Capiro | HUNDIMIENTO | 30 | 04/01/2024 | Ninguna |
| 2 | Pichincha | Quito | La Argelia | Argelia Alta Matus y Sarayacu | DESLIZAMIENTO | -- | 28/12/2023 | Ninguna |
| 3 | Morona Santiago | Gualaquiza | El Ideal | La Unión- vía Sig-Sig-Chiguinda-Gualaquiza [E594] | SOCAVAMIENTO | 5 | 22/12/2023 | Ninguna |
| 4 | Napo | Tena | Puerto Napo | Comunidad Silverio Andy, vía Yutzupino | DESLIZAMIENTO | 15 | 28/11/2023 | Ninguna |
| 5 | Pichincha | Quito | Itchimbia | Av. Simón Bolívar y de los Conquistadores | DESLIZAMIENTO | -- | 22/11/2023 | Ninguna |
| 6 | Morona Santiago | Morona | Zuña (Zuñac) | Km 69+100, vía Macas-Riobamba [E46] | DESLIZAMIENTO | 40 | 12/11/2023 | Riobamba - Baños / Puyo - Macas |
| 7 | El Oro | Piñas | Moromoro | El Placer, vía El Placer, Vía Buenaventura Saracay [E-585] | DESLIZAMIENTO | 3 | 17/10/2023 | Ninguna |
| 8 | Chimborazo | Pallatanga | Pallatanga | Jiménez, vía Jiménez - Pallatanga | SOCAVAMIENTO | -- | 27/05/2023 | Ninguna |
| 9 | Chimborazo | Alausi | Multitud | Las Rocas, vía Pallatanga-Cumandá [E-487] | HUNDIMIENTO | 700 | 09/05/2023 | Ninguna |
| 10 | Pichincha | Quito | San Antonio | Monjas y Chaguar | COLAPSO ESTRUCTURAL | 15 | 07/05/2022 | Ninguna |

11 VÍAS DE TERCER ORDEN CERRADAS:

| No. | Provincia | Cantón | Parroquia | Sector/Vía | Evento Peligroso | Afectación (mts lineales) | Fecha del evento | Vías alternas |
|-----|-----------------|------------|----------------------------------|--|------------------|---------------------------|------------------|---------------|
| 1 | El Oro | Marcabelli | Marcabelli | Villa Seca, Vía Marcabelli - Las Lajas | DESLIZAMIENTO | 10 | 11/01/2024 | Ninguna |
| 2 | El Oro | Pasaje | Progreso | Comuna Unión Galayacu | DESLIZAMIENTO | 20 | 04/01/2024 | Ninguna |
| 3 | Cotopaxi | Pangua | Ramón Campaña | Relleno sanitario San Ramón, vía Ramón Campaña - El Corazón | DESLIZAMIENTO | -- | 28/12/2023 | Ninguna |
| 4 | Imbabura | Cotacachi | Apuela | Apuela Centro Poblado, Cristopamba, Santa Rosa, La Playa, Pueblo Viejo, La Esperanza | DESLIZAMIENTO | 120 | 19/12/2023 | Ninguna |
| 5 | Imbabura | Cotacachi | Peñaherrera | Villaflores, vía Peñaherrera - Cuellaje (vía INTAG) | DESLIZAMIENTO | 80 | 19/12/2023 | Ninguna |
| 6 | Imbabura | Cotacachi | Peñaherrera | El Cristal, vía Peñaherrera - Villaflores | DESLIZAMIENTO | 50 | 19/12/2023 | Ninguna |
| 7 | Pichincha | Mejía | Tambillo | Ushco, vía Tambillo - Panamericana Sur | INUNDACIÓN | 20 | 10/04/2022 | Ninguna |
| 8 | Pichincha | Mejía | Manuel Cornejo Astorga (Tandapi) | Vía de ingreso a las Comunidades Peñas Blancas, El Paraíso, El Mirador y San Francisco | DESLIZAMIENTO | 140 | 08/02/2022 | Ninguna |
| 9 | Morona Santiago | Morona | Sinai | Playas de San Luis, vía Santa María Tunants-Playas de San Luis-Quinta Cooperativa | INUNDACIÓN | 3884 | 02/05/2021 | Ninguna |
| 10 | Azuay | Cuenca | Nulti | Pasto Romero, vía al centro Parroquial | DESLIZAMIENTO | 30 | 16/04/2021 | Ninguna |
| 11 | Chimborazo | Chunchi | Chunchi, cabecera cantonal | Armenia | DESLIZAMIENTO | 955,9 | 20/01/2021 | Ninguna |

09 VÍAS DE TERCER ORDEN PARCIALMENTE HABILITADAS:

| No. | Provincia | Cantón | Parroquia | Sector/Vía | Evento Peligroso | Afectación (mts lineales) | Fecha del evento | Vías alternas |
|-----|------------|------------|-----------------|---|------------------|---------------------------|------------------|---------------|
| 1 | Carchi | Mira | Jijón y Caamaño | San Jacinto, Santa Marianita de Caliche; Chinambí; San Patricio | DESLIZAMIENTO | 50 | 04/01/2024 | Ninguna |
| | Esmeraldas | Quinindé | Malimpia | Recinto el Popa | DESLIZAMIENTO | 50 | 03/01/2024 | Ninguna |
| 2 | Esmeraldas | Esmeraldas | San Mateo | Recinto Danila | DESLIZAMIENTO | - | 28/12/2023 | Ninguna |
| 3 | Pichincha | Quito | Gualea | Bellavista Alta | SOCAVAMIENTO | 20 | 19/12/2023 | Ninguna |
| 4 | Esmeraldas | Quinindé | Chura | comunidad Chancama adentro sector Valle Hermoso. | SOCAVAMIENTO | 15 | 06/12/2023 | Ninguna |
| 5 | Cotopaxi | Latacunga | Guaytacama | Barrio Santa Ana | INUNDACIÓN | -- | 29/11/2023 | Ninguna |
| 6 | Imbabura | Otavalo | Selva Alegre | Comunidad de Pamplona | DESLIZAMIENTO | - | 22/11/2023 | Ninguna |

REPORTE DE MONITOREO DE AMENAZAS Y EVENTOS PELIGROSOS - No. 026

Fecha y Hora de actualización: domingo, 14 de enero de 2024 - 09:06:21 / Página 12 de 12

| | | | | | | | | |
|---|----------|-----------------------|---------------------|---|---------------|----|------------|---------|
| 7 | Orellana | Francisco de Orellana | San José de Guayusa | Vía San José de Guayusa-Lumucha | SOCAVAMIENTO | -- | 16/06/2023 | Ninguna |
| 8 | Pastaza | Arajuno | Arajuno | Boano, vía Shiwakucha - Puni Bocana | SOCAVAMIENTO | 70 | 28/07/2022 | Ninguna |
| 9 | Carchi | Tulcán | González Suárez | Ciudadela Padre Carlos de la Vega, calle Manuel Machado y Adolfo Becker | DESLIZAMIENTO | 20 | 16/05/2023 | Ninguna |

Reporte generado por la Dirección de Monitoreo de Eventos Adversos de la Secretaría de Gestión de Riesgos.

Reporte elaborado por:

Nombre: Jorge Dután. - Digitador Nacional

Correo electrónico: jorge.dutan@gestionderiesgos.gob.ec

Teléfono: 042593500 ext. 1605

Reporte revisado por:

Nombre: Victor Sánchez - Analista de Monitoreo de Eventos Adversos

Correo electrónico: victor.sanchez@gestionderiesgos.gob.ec

Teléfono: 042593500 ext. 1602

Para ser agregado o removido de esta lista de destinatarios, por favor envíe un correo electrónico a sala.nacional@gestionderiesgos.gob.ec
Para más información, visite nuestro sitio web: <https://www.gestionderiesgos.gob.ec/reportes-de-monitoreo-de-amenazas-y-eventos-peligrosos-2022/>