

**SitRep No. 23 – Lluvias**

INFORME DE SITUACIÓN NACIONAL

Este Informe cubre el período de 01.10.2023 al 13.12.2023

El próximo SITREP será emitido el 15.12.2023 a las 18:00 o en caso de generarse nueva actividad relevante

**1. Puntos importantes**

- De acuerdo al informe de INAMHI, sobre la categorización de la época seca y lluviosa para el Ecuador, destaca que, a partir del mes de octubre de 2023 inició la época lluviosa en la región interandina, mientras que, en la región costa se presenta durante el mes de diciembre del año en curso y en la Amazonía se caracteriza por la presencia de lluvias durante todo el año.
- Desde el 1 de octubre de 2023 hasta la presente fecha se han registrado 211 eventos peligrosos por lluvias, siendo los más recurrentes los siguientes: deslizamientos (31,75%), inundaciones (29,86%), vendaval (15,17%) y socavamiento (7,11%) entre los principales.
- Hasta el momento las provincias con mayor impacto a la población son: Esmeraldas, Guayas, Morona Santiago, Pichincha, Pastaza, Chimborazo, Napo, Orellana, Santo Domingo de los Tsáchilas y Sucumbíos.

**NIVEL DE AFECTACIÓN**

**3**

Calificación realizada con base al Manual del COE 2017

**2. Situación Hidrometeorológica actual.**

Según el INAMHI en su Pronóstico por Localidades emitido el 12/12/2023, para el día 14/12/2023 indica lo siguiente:

**REGIÓN LITORAL**



	Miércoles, 13 de diciembre de 2023	14/12/23
<b>Esmeraldas</b>	T. Máx. 28°C T. Mín. 24°C Madrugada: ☁️ Mañana: ☁️ Tarde: ☁️ Noche: ☁️	24°-30°C ☁️
<b>Santo Domingo</b>	T. Máx. 30°C T. Mín. 23°C Madrugada: ☁️ Mañana: ☁️ Tarde: ☁️ Noche: ☁️	23°-30°C ☁️
<b>Quevedo</b>	T. Máx. 30°C T. Mín. 23°C Madrugada: ☁️ Mañana: ☁️ Tarde: ☁️ Noche: ☁️	23°-30°C ☁️
<b>Manta</b>	T. Máx. 30°C T. Mín. 24°C Madrugada: ☁️ Mañana: ☁️ Tarde: ☁️ Noche: ☁️	24°-30°C ☁️
<b>Guayaquil</b>	T. Máx. 32°C T. Mín. 25°C Madrugada: ☁️ Mañana: ☁️ Tarde: ☁️ Noche: ☁️	24°-32°C ☁️
<b>Salinas</b>	T. Máx. 28°C T. Mín. 23°C Madrugada: ☁️ Mañana: ☁️ Tarde: ☁️ Noche: ☁️	23°-29°C ☁️
<b>Santa Rosa</b>	T. Máx. 31°C T. Mín. 24°C Madrugada: ☁️ Mañana: ☁️ Tarde: ☁️ Noche: ☁️	24°-31°C ☁️

En la costa norte (Esmeraldas, Santo Domingo y Quevedo) y en la costa sur (Santa Rosa) habrá presencia de lluvias y cielo nublado, mientras que en la costa centro (Guayaquil, Salinas, Manta) el cielo estará parcialmente nublado.

**REGIÓN INTERANDINA**

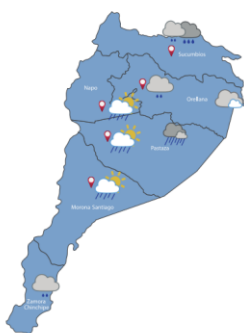


	Miércoles, 13 de diciembre de 2023	14/12/23
<b>Tulcan</b>	T. Máx. 17°C T. Mín. 8°C Madrugada: ☁️ Mañana: ☁️ Tarde: ☁️ Noche: ☁️	18°-20°C ☁️
<b>Quito</b>	T. Máx. 24°C T. Mín. 11°C Madrugada: ☁️ Mañana: ☁️ Tarde: ☁️ Noche: ☁️	18°-25°C ☁️
<b>Latacunga</b>	T. Máx. 20°C T. Mín. 9°C Madrugada: ☁️ Mañana: ☁️ Tarde: ☁️ Noche: ☁️	8°-25°C ☁️
<b>Ambato</b>	T. Máx. 21°C T. Mín. 12°C Madrugada: ☁️ Mañana: ☁️ Tarde: ☁️ Noche: ☁️	11°-22°C ☁️
<b>Riobamba</b>	T. Máx. 22°C T. Mín. 10°C Madrugada: ☁️ Mañana: ☁️ Tarde: ☁️ Noche: ☁️	17°-25°C ☁️
<b>Cuenca</b>	T. Máx. 25°C T. Mín. 12°C Madrugada: ☁️ Mañana: ☁️ Tarde: ☁️ Noche: ☁️	15°-25°C ☁️
<b>Loja</b>	T. Máx. 22°C T. Mín. 13°C Madrugada: ☁️ Mañana: ☁️ Tarde: ☁️ Noche: ☁️	13°-23°C ☁️

Advertencia SB Activa (Alta Temperatura)

En la Región Interandina, habrá presencia de lluvia en ciudades como Tulcán, Quito y Ambato.

**REGIÓN AMAZÓNICA**



	Miércoles, 13 de diciembre de 2023	14/12/23
<b>Nueva Loja</b>	T. Máx. 29°C T. Mín. 23°C Madrugada: ☁️ Mañana: ☁️ Tarde: ☁️ Noche: ☁️	22°-30°C ☁️
<b>El Cajas</b>	T. Máx. 29°C T. Mín. 23°C Madrugada: ☁️ Mañana: ☁️ Tarde: ☁️ Noche: ☁️	23°-31°C ☁️
<b>Tena</b>	T. Máx. 29°C T. Mín. 22°C Madrugada: ☁️ Mañana: ☁️ Tarde: ☁️ Noche: ☁️	22°-30°C ☁️
<b>Shiela - Hero</b>	T. Máx. 25°C T. Mín. 18°C Madrugada: ☁️ Mañana: ☁️ Tarde: ☁️ Noche: ☁️	18°-26°C ☁️
<b>Micas</b>	T. Máx. 27°C T. Mín. 18°C Madrugada: ☁️ Mañana: ☁️ Tarde: ☁️ Noche: ☁️	18°-26°C ☁️
<b>Zamora</b>	T. Máx. 27°C T. Mín. 21°C Madrugada: ☁️ Mañana: ☁️ Tarde: ☁️ Noche: ☁️	21°-28°C ☁️

En toda la Región Amazónica habrá presencia de lluvias, con cielo entre nublado y parcialmente nublado.

**REGIÓN INSULAR**



	Miércoles, 13 de diciembre de 2023	14/12/23
<b>San Cristóbal</b>	T. Máx. 28°C T. Mín. 24°C Madrugada: ☁️ Mañana: ☁️ Tarde: ☁️ Noche: ☁️	24°-28°C ☁️
<b>Santa Cruz</b>	T. Máx. 31°C T. Mín. 24°C Madrugada: ☁️ Mañana: ☁️ Tarde: ☁️ Noche: ☁️	24°-31°C ☁️

No se prevee presencia de lluvias en la Región Insular.

**ESTADO DE CUERPOS DE AGUA.**

En el seguimiento realizado por las Unidades de Monitoreo de la SGR, al momento no se registran cuerpos hídricos ni desbordados, ni con tendencia a aumentar de nivel.

**Secretaría de Gestión de Riesgos**

Dirección: CIS ECU 9-1-1, Av. Samborondón, Km 0,5  
Código postal: 092302 / Samborondón-Ecuador  
Teléfono: +593-4-259 3500  
www.gestionderiesgos.gob.ec

### 3. Eventos Peligrosos y Afectaciones – Resumen.

Desde el 01 de octubre del 2023 a la fecha, por lluvias se han registrado 211 eventos peligrosos, a continuación:

No.	Provincia	No. De Eventos	Deslizamiento	Inundación	Vendaval	Socavamiento	Colapso Estructural	Granizada	Tormenta Eléctrica	Aluvión	Hundimiento
1	Pichincha	52	20	16	1	0	4	2	5	4	0
2	Morona Santiago	24	9	3	8	3	0	0	0	1	0
3	Guayas	21	1	7	6	3	3	0	0	0	1
4	Esmeraldas	19	5	8	1	3	2	0	0	0	0
5	Napo	13	5	3	2	3	0	0	0	0	0
6	Azuay	12	4	6	0	0	0	2	0	0	0
7	Orellana	11	0	3	7	0	0	0	0	0	1
8	Pastaza	8	3	4	1	0	0	0	0	0	0
9	Chimborazo	7	2	0	2	0	0	2	1	0	0
10	Santo Domingo De Los Tsáchilas	7	2	4	0	0	1	0	0	0	0
11	Tungurahua	7	4	0	0	0	0	3	0	0	0
12	Cotopaxi	6	0	4	1	1	0	0	0	0	0
13	Imbabura	6	5	1	0	0	0	0	0	0	0
14	Sucumbios	4	1	0	3	0	0	0	0	0	0
15	Zamora Chinchipe	3	3	0	0	0	0	0	0	0	0
16	Manabí	3	0	2	0	1	0	0	0	0	0
17	Carchi	3	2	0	0	0	0	0	0	1	0
18	Loja	2	0	1	0	0	1	0	0	0	0
19	Los Ríos	2	0	1	0	1	0	0	0	0	0
20	El Oro	1	1	0	0	0	0	0	0	0	0
<b>Total</b>		<b>211</b>	<b>67</b>	<b>63</b>	<b>32</b>	<b>15</b>	<b>11</b>	<b>9</b>	<b>6</b>	<b>6</b>	<b>2</b>
			31,75%	29,86%	15,17%	7,11%	5,21%	4,27%	2,84%	2,84%	0,95%

Fuente: Unidades de Monitoreo - SNDGR. 13/12/2023 16:00

Por los eventos detallados en la tabla anterior, se han registrado las siguientes afectaciones:

Afectación a Personas:					
	Fallecidos:	4		Heridos:	5
	Personas afectadas:	2392		Personas damnificadas:	33
Afectación a Viviendas:					
	Viviendas afectadas:	593		Viviendas destruidas:	9
Afectación a servicios básicos esenciales e infraestructura:					
Vías afectadas (kilómetros)		Bienes Privados			
	Primer Orden:	1,48		Bienes privados afectados:	24
	Segundo Orden:	1,43			
	Tercer Orden:	1,59			
	<b>Total Vías afectadas (kilómetros):</b>	<b>4,50</b>			
Bienes públicos		Puentes			
	Bienes públicos afectados:	24		Puentes afectados:	10
	Bienes públicos destruidos:	2		Puentes destruidos:	2
Infraestructura Educativa		Infraestructura de Salud			
	Unidades Educativas con daño funcional:	33		Centros de Salud afectados:	2
	Unidades Educativas con daño estructural:	7			
	<b>Total de unidades impactadas:</b>	<b>40</b>			
Afectaciones a medios de vida					
	Hectáreas de cultivos afectados:	900		Animales afectados	43
	Hectáreas de cultivos perdidos:	12			
	<b>Total de ha. de cultivos impactados:</b>	<b>912</b>			

Fuente: Unidades de Monitoreo - SNDGR. 13/12/2023 16:00

**Nota aclaratoria:** Toda la información de cifras mostradas en el presente Informe, está sujeta a variación en virtud del levantamiento continuo de información.

## Secretaría de Gestión de Riesgos

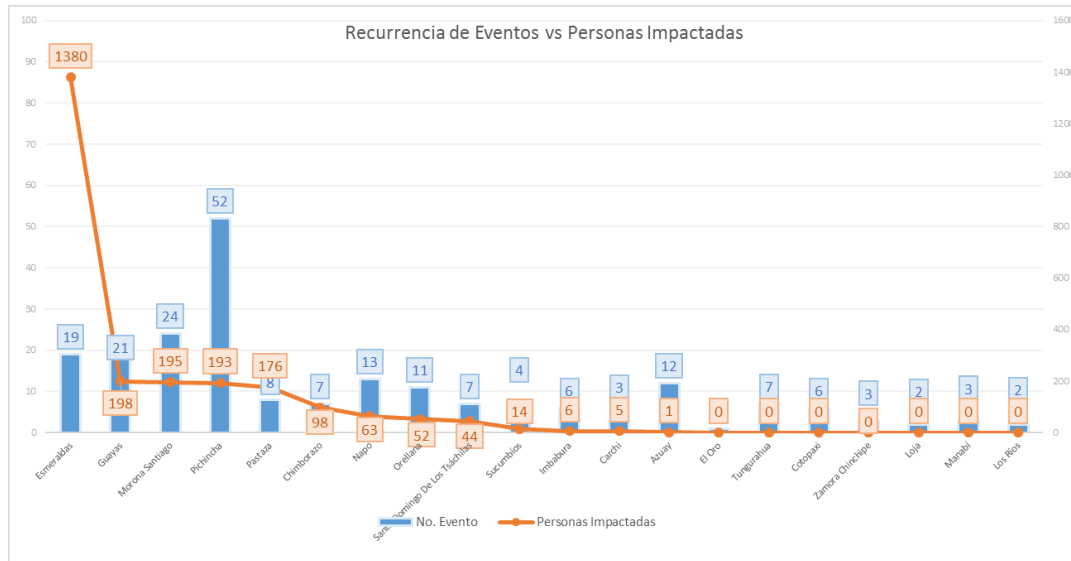
Dirección: CIS ECU 9-1-1, Av. Samborondón, Km 0,5  
 Código postal: 092302 / Samborondón-Ecuador  
 Teléfono: +593-4-259 3500  
 www.gestionderiesgos.gob.ec

**4. Detalle de afectaciones por provincias.**

No.	Provincia	No. Evento	Fallecidos	Heridos	Personas Impactadas	Personas afectadas	Familias afectadas	Personas damnificadas	Familias damnificadas	Viviendas Afectadas	Viviendas Destruídas	Establecimientos Educativos con Afectación Funcional	Establecimientos Educativos con daño estructural	Centros De Salud Afectados	Puentes Afectados	Puentes Destruídos	Bienes Públicos Afectados	Bienes Públicos Destruídos	Bienes Privados Afectados	Km. lineales de vía afectados	Ha Cultivo Afectados	Ha Cultivo Perdidos	Animales Afectados
1	Esmeraldas	19	2	0	1380	1372	356	8	2	352	2	12	0	0	0	0	2	1	8	0,86	885	5	0
2	Guayas	21	0	0	198	189	40	9	3	38	3	9	0	0	1	0	2	0	0	0,03	0	0	0
3	Morona Santiago	24	0	0	195	179	45	16	4	59	4	2	1	0	2	0	7	0	5	0,59	0	0	0
4	Pichincha	52	1	4	193	193	45	0	0	58	0	3	0	1	0	0	6	1	5	1,22	0	0	0
5	Pastaza	8	0	0	176	176	38	0	0	5	0	1	0	0	0	1	1	0	0	0,04	0	0	0
6	Chimborazo	7	1	0	98	98	309	0	0	5	0	0	0	1	0	0	1	0	1	0,08	15	7	43
7	Napo	13	0	0	63	63	15	0	0	15	0	0	1	0	0	1	0	0	3	0,14	0	0	0
8	Orellana	11	0	0	52	52	13	0	0	13	0	3	3	0	0	0	4	0	0	0,04	0	0	0
9	Santo Domingo De Los Tsáchilas	7	0	0	44	44	11	0	0	11	0	1	1	0	0	0	0	0	0	0,02	0	0	0
10	Sucumbios	4	0	0	14	14	3	0	0	2	0	0	0	0	0	0	0	0	0	0,15	0	0	0
11	Imbabura	6	0	0	6	6	1	0	0	1	0	0	0	0	2	0	1	0	0	0,15	0	0	0
12	Carchi	3	0	0	5	5	1	0	0	2	0	0	0	0	4	0	0	0	0	0,21	0	0	0
13	Azuay	12	0	1	1	1	1	0	0	1	0	0	0	0	0	0	0	0	1	0,15	0	0	0
14	El Oro	1	0	0	0	0	0	0	0	0	0	0	0	0	0	0	0	0	0	0	0	0	0
15	Tungurahua	7	0	0	0	0	0	0	0	0	0	0	0	0	0	0	0	0	1	0,08	0	0	0
16	Cotopaxi	6	0	0	0	0	31	0	0	31	0	0	0	0	1	0	0	0	0	0,65	0	0	0
17	Zamora Chinchipe	3	0	0	0	0	0	0	0	0	0	0	0	0	0	0	0	0	0	0,04	0	0	0
18	Loja	2	0	0	0	0	0	0	0	0	0	0	0	0	0	0	0	0	0	0,02	0	0	0
19	Manabí	3	0	0	0	0	0	0	0	0	0	1	1	0	0	0	0	0	0	0	0	0	0
20	Los Ríos	2	0	0	0	0	0	0	0	0	0	1	0	0	0	0	0	0	0	0,03	0	0	0
<b>Total</b>		<b>211</b>	<b>4</b>	<b>5</b>	<b>2425</b>	<b>2392</b>	<b>909</b>	<b>33</b>	<b>9</b>	<b>593</b>	<b>9</b>	<b>33</b>	<b>7</b>	<b>2</b>	<b>10</b>	<b>2</b>	<b>24</b>	<b>2</b>	<b>24</b>	<b>4,5</b>	<b>900</b>	<b>12</b>	<b>43</b>

Fuente: Unidades de Monitoreo - SNDGR. 13/12/2023 16:00

\* Personas impactadas incluye a personas afectadas y damnificadas.



Fuente: Unidades de Monitoreo - SNDGR. 13/12/2023 16:00

A continuación, se presenta el detalle de personas fallecidas a causa de eventos relacionados con lluvias desde el mes de octubre de 2023:

Nro.	Provincia	Cantón	Parroquia	Sector	Evento	Fecha del Evento	No. de fallecidos	Descripción
1	Pichincha	Quito	Lloa	Base del volcán Ruco Pichincha	Tormenta eléctrica	26/11/2023	1	Durante una tormenta eléctrica se produjo la caída de un rayo lo que ocasionó el fallecimiento de una persona
2	Esmeraldas	San Lorenzo	Alto Tambo	Granada, vía Alto Tambo - Lita [E10]	Deslizamiento	30/10/2023	2	Por lluvias se produjo un deslizamiento que destruyó una vivienda que dejó como resultado 2 menores fallecidos.
3	Chimborazo	Riobamba	Yaruquies	San Vicente de Yaruquies	Tormenta eléctrica	25/10/2023	1	Durante una tormenta eléctrica se produjo la caída de un rayo lo que provocó el fallecimiento de la persona
<b>Total:</b>							<b>4</b>	

Fuente: Unidades de Monitoreo - SNDGR. 13/12/2023 16:00

**Secretaría de Gestión de Riesgos**

Dirección: CIS ECU 9-1-1, Av. Samborondón, Km 0,5  
 Código postal: 092302 / Samborondón-Ecuador  
 Teléfono: +593-4-259 3500  
 www.gestionderiesgos.gob.ec



Entre los casos más relevantes ocurridos durante los últimos 15 días podemos mencionar los siguientes:

**Zona 1**

- **Esmeraldas/ Muisne/ San Gregorio/ Varios Recintos**, por lluvias suscitadas en la noche del 05/12/2023 y madrugada del 06/12/2023, se registró el desbordamiento del río Sucio inundando varios recintos de la parroquia.

Además, el 07/12/2023 se registró el desbordamiento de los ríos Canuto, Bilsa y Muisne, anegando varios tramos de la vía de primer orden (Salto – Bilsa E[381] y E[15]), dificultando el acceso a varios recintos afectados.

El COE Cantonal se mantiene activo con sus respectivas MTT y GT.

Los ríos Sucio, Canuto, Bilsa y Muisne se encuentra en su nivel normal, y ya no hay inundación, aunque en algunos sectores aún hay lodo entre húmedo y seco, la vía se encuentra **habilitada** con precaución al conducir.

Al momento las personas que se encontraban en el refugio temporal regresaron a su vivienda.

Miembros del COE Cantonal de Muisne recomendaron al Concejo Municipal de Muisne, que realice la Declaratoria de Emergencia Institucional Operativa del GAD Municipal.

- 280 familias afectadas (1077 personas).
- 280 viviendas afectadas (información bajo evaluación)
- Servicio de agua potable afectado (100%).
- Servicio de electricidad afectado (100%), ya restablecido en su totalidad.
- 6 Unidades Educativas afectadas funcionalmente.
- 1 bien público afectado (Infocentro).
- 6 bienes privados afectados (camaroneras).
- 885 ha de cultivos afectados (cacao, palma aceitera, pasto y plátano).
- 5 ha de cultivos destruidos de ciclo corto.
- 200 metros lineales de la vía de primer orden E[381] y E[15].

El MAG remitió el informe final sobre afectaciones hacia diferentes cultivos.

El MAATE realizó inspección técnica en los sectores afectados.

El COE Cantonal Muisne sesionó en las instalaciones del GAD Municipal con fecha 07/12/2023.

SGR CZ1, en conjunto con GAD Cantonal y Parroquial, realizó la entrega de asistencia humanitaria en los recintos Puerto Nuevo, Bilsa y Boca del Sucio, de la parroquia San Gregorio, distribuido de la siguiente forma:

Cantón	Parroquia	Fecha	Comunidad	Familias	Personas	KPRH	KCLF	KCHP	Kits Bebé
Muisne	San Gregorio	09/12/2023	Puerto Nuevo	67	223	70	67	0	0
		09/12/2023	Bilsa	37	164	51	40	0	0
		09/12/2023	Boca del Sucio	88	345	119	0	89	0
		11/12/2023	Palma Real	46	192	64	8	10	0
		11/12/2023	San Gregorio	42	153	55	55	0	3
<b>Total</b>				<b>280</b>	<b>1077</b>	<b>359</b>	<b>170</b>	<b>89</b>	<b>3</b>

KPRH: Kit de primera respuesta para 3 días  
KCLF: Kits Complementario Limpieza Familiar  
KCHP: Kits Complementarios Higiene Personal

Fuente: Unidades de Monitoreo - SNDGR, 13/12//2023 16:00

- **Imbabura/Otavallo/ Selva Alegre/ San Luís, vía San Luís - Pamplona**, debido a las fuertes precipitaciones registradas el 24/11/2023, se registró un deslizamiento de tierra provocando la pérdida de la mesa asfáltica dejando inhabilitada la vía de tercer orden al tránsito vehicular.

GAD Provincial, después de culminar los trabajos en otro evento peligroso avanzará a realizar la reconfiguración de la mesa.

- 15 metros de la mesa asfáltica de la vía destruida

GAD Parroquial Selva Alegre movilizó personal y maquinaria para solventar este evento, debido a la magnitud del mismo, solicita apoyo al GAD Provincial Imbabura para agilizar los trabajos de reconfiguración de la mesa y la habilitación vial.

Umeva Imbabura SGR coordina con GAD Provincial para los trabajos de rehabilitación vial.

**Zonal 6**

- **Morona Santiago/Santiago/Tayuya/Centro Parroquial y Charip**, el 22/11/2023, debido a las condiciones atmosféricas adversas se generó vientos huracanados acompañados de lluvias provocando el desprendimiento del techo de varias viviendas, bienes públicos y privados.

Una vez realizada una nueva inspección técnica y valoración de las afectaciones, se actualizan las estadísticas.

Al momento la familia damnificada y 2 familias afectadas se encuentran en familias de acogida.

La afectación fue la siguiente:

- 1 familia damnificada (3 personas)
- 17 familias afectadas (62 personas)
- 1 vivienda destruida
- 33 viviendas afectadas
- 2 bienes públicos afectados (Casa Comunal e Iglesia)
- 1 bien privado afectado (Discoteca)

GAD-Cantonal de Santiago en coordinación con GAD-Parroquial de Tayuya y pobladores realizaron una minga de limpieza y remoción de escombros.

SGR, UGR-Cantonal y el Consejo Cantonal de Protección de Derechos realizaron el levantamiento de información y elaboración del EVIN.

**Secretaría de Gestión de Riesgos**

Dirección: CIS ECU 9-1-1, Av. Samborondón, Km 0,5

Código postal: 092302 / Samborondón-Ecuador

Teléfono: +593-4-259 3500

www.gestionderiesgos.gob.ec

## 5. Asistencia Humanitaria

Asistencia Humanitaria entregada por eventos producidos por lluvias desde el 1 de octubre a la fecha, tenemos lo siguiente:

Por parte de la Secretaría de Gestión de Riesgos se registra:

Provincia	KCA (15 días - 4 personas)	KPRH (3 días)	Galletas PMA	Refrigerio	Kit de Aseo Personal	Cobijas / Frazadas	Colchones	Kit de Dormir	Kit de Cocina	Kit de Vajilla	Kit de Limpieza (albergue)	Kit Complementario de Albergue Temporal	Mascarillas	Otros
Chimborazo	0	8	0	0	0	0	9	0	0	8	6	0	0	30
Esmeraldas	0	368	0	0	99	0	10	0	0	3	176	0	7	36
Guayas	5	33	1	5	9	0	2	17	1	5	6	0	0	19
Imbabura	0	2	0	0	2	0	0	4	0	2	1	0	0	0
Morona Santiago	0	140	0	0	10	0	0	14	0	0	0	0	0	0
Napo	0	0	0	0	0	11	0	0	0	0	0	0	0	18
Pastaza	12	18	0	0	3	0	0	15	0	24	3	0	0	4
Sucumbios	0	2	0	0	0	2	2	0	0	1	0	1	0	4
<b>Total</b>	<b>16</b>	<b>571</b>	<b>1</b>	<b>5</b>	<b>123</b>	<b>13</b>	<b>23</b>	<b>50</b>	<b>1</b>	<b>43</b>	<b>192</b>	<b>1</b>	<b>7</b>	<b>111</b>

Fuente: Unidades de Monitoreo - SNDGR. 13/12/2023 16:00

Por parte del Sistema Nacional Descentralizado de Gestión de Riesgos, se registra:

Provincias	KCA (15 días - 4 personas)	KPRH (3 días)	Raciones Alimenticias 24 horas	Kit de Aseo Personal	Kit de Vestir	Toallas de Baño	Camas	Cobijas / Frazadas	Colchones	Kit de Limpieza (albergue)	Agua en Recipiente no Retornable (gal)	Láminas de Zinc	Techo de Eternit	Kit Escolar	Otros
Esmeraldas	0	0	100	0	0	0	0	0	0	0	200	0	0	0	0
Guayas	20	2	0	0	0	0	0	0	0	0	0	156	0	0	0
Imbabura	1	0	0	0	1	0	0	0	0	1	0	0	0	1	0
Morona Santiago	0	5	0	0	0	0	0	20	6	0	0	184	0	0	45
Napo	0	0	0	0	0	0	0	0	0	0	0	35	0	0	0
Orellana	0	0	0	0	0	0	0	0	0	0	0	22	0	0	0
Pastaza	9	2	0	9	0	0	0	0	0	11	0	0	0	0	0
Pichincha	15	2	0	20	8	11	1	14	1	0	0	0	50	0	0
Santo Domingo De Los Tsáchilas	1	3	0	3	0	0	2	0	3	3	0	0	0	0	0
Sucumbios	0	4	0	0	0	0	0	4	0	2	0	0	0	0	0
<b>Total</b>	<b>46</b>	<b>18</b>	<b>100</b>	<b>32</b>	<b>9</b>	<b>11</b>	<b>3</b>	<b>38</b>	<b>10</b>	<b>17</b>	<b>200</b>	<b>397</b>	<b>50</b>	<b>1</b>	<b>45</b>

Fuente: Unidades de Monitoreo - SNDGR. 13/12/2023 16:00

## Secretaría de Gestión de Riesgos

Dirección: CIS ECU 9-1-1, Av. Samborondón, Km 0,5

Código postal: 092302 / Samborondón-Ecuador

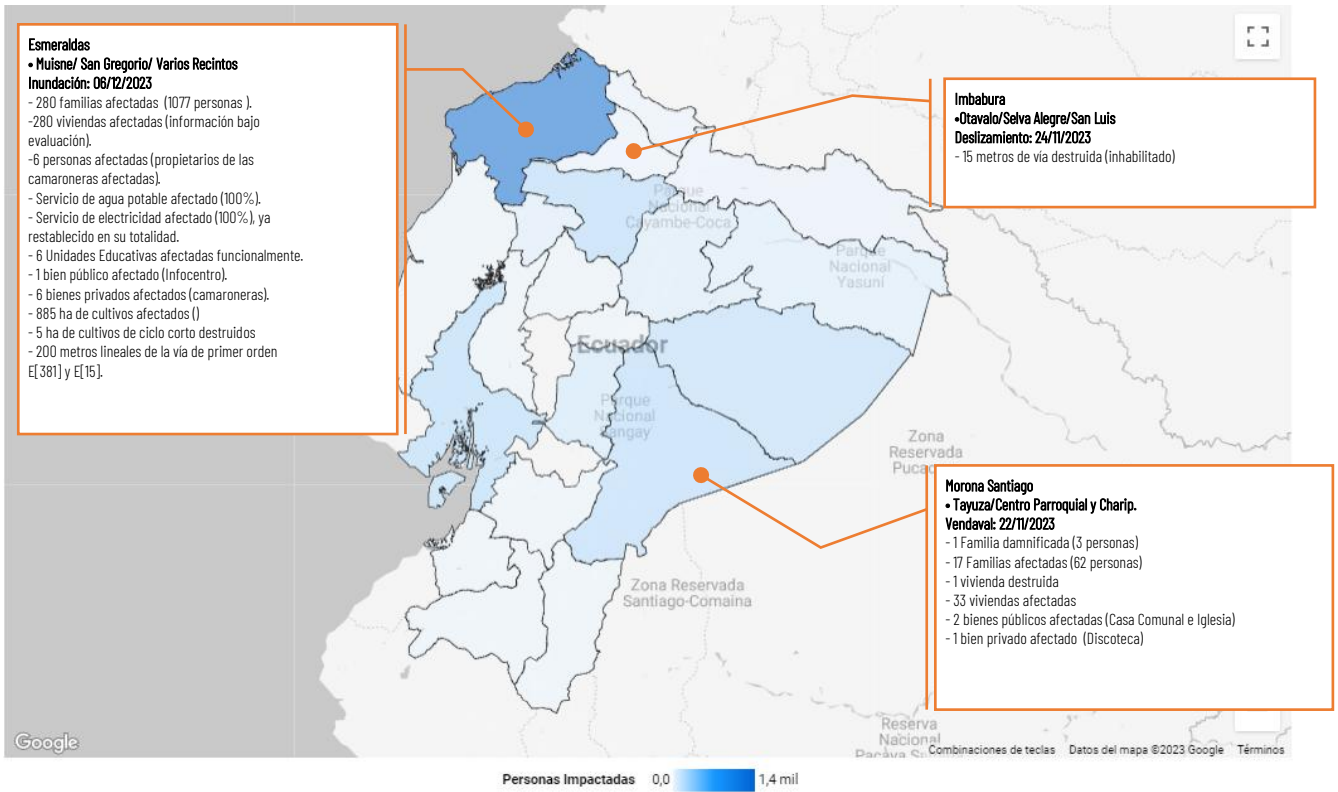
Teléfono: +593-4-259 3500

www.gestionderiesgos.gob.ec



República del Ecuador

**6. Mapa de afectación por lluvias – eventos de mayor impacto en los últimos 15 días**



SitRep generado por la Dirección de Monitoreo de Eventos Adversos de la Secretaría de Gestión de Riesgos.

**SitRep elaborado por:**

Nombre: Victor Sánchez Parker - Analista de Monitoreo de Eventos Adversos  
 Correo electrónico: victor.sanchez@gestionderiesgos.gob.ec,  
 Teléfono: 042593500 ext. 1603

**SitRep aprobado por:**

Nombre: Mariana Quispillo - Director de Monitoreo de Eventos Adversos  
 Correo electrónico: [director.monitoreo@gestionderiesgos.gob.ec](mailto:director.monitoreo@gestionderiesgos.gob.ec)  
 Teléfono: 042593500 ext. 1960

Para ser agregado o removido de esta lista de SitRep, por favor envíe un correo electrónico a [sala.nacional@gestionderiesgos.gob.ec](mailto:sala.nacional@gestionderiesgos.gob.ec)  
 Para más información, visite nuestro sitio Web: <https://www.gestionderiesgos.gob.ec/informes-de-situacion-actual-por-eventos-adversos-ecuador/>

**Secretaría de Gestión de Riesgos**

Dirección: CIS ECU 9-1-1, Av. Samborondón, Km 0,5  
 Código postal: 092302 / Samborondón-Ecuador  
 Teléfono: +593-4-259 3500  
[www.gestionderiesgos.gob.ec](http://www.gestionderiesgos.gob.ec)

